



DZIENNIK URZĘDOWY WOJEWÓDZTWA MAŁOPOLSKIEGO

Kraków, dnia 11 maja 2009 r.

Nr 250

TRĘŚĆ:

Poz.:

Str.

UCHWAŁA RADY GMINY:

1788 — Rady Gminy Żegocina z dnia 18 marca 2009 r. w sprawie zmiany "Miejscowego planu zagospodarowania przestrzennego Gminy Żegocina". 8651

1788

**Uchwała* Nr XX/143/09
Rady Gminy Żegocina
z dnia 18 marca 2009 r.**

w sprawie zmiany "Miejscowego planu zagospodarowania przestrzennego Gminy Żegocina".

Na podstawie: art. 18 ust. 2 pkt 5 Ustawy z dnia 8 marca 1990 r. o samorządzie gminnym (t. j.: Dz. U. z 2001 r. Nr 142, poz. 1591; z 2002 r. Nr 23 poz. 220, Nr 62, poz. 558, Nr 113, poz. 984, Nr 153, poz. 1271 i Nr 214, poz. 1806; z 2003 r. Nr 80, poz. 717 i Nr 162, poz. 1568; z 2004 r. Nr 102, poz. 1055 i Nr 116, poz. 1203; z 2005 r. Nr 172, poz. 1441, 175, poz. 1457; z 2006 r. Nr 17, poz. 128, Nr 181, poz. 1337; z 2007 r. Nr 48, poz. 327, Nr 138, poz. 974, Nr 173, poz. 1218 oraz z 2008 r. Nr 180, poz. 1111 i Nr 223, poz. 1458) oraz na podstawie art. 15, art. 16 ust. 1 i art. 20 ust. 1 Ustawy o planowaniu i zagospodarowaniu przestrzennym (Dz. U. Nr 80, poz. 717 oraz z 2004 r. Nr 6, poz. 41 i Nr 141, poz. 1492; z 2005 r. Nr 113, poz. 954 i Nr 130, poz. 1087; z 2006 r. Nr 45, poz. 319, Nr 225, poz. 1635; z 2007 r. Nr 127, poz. 880 oraz z 2008 r. Nr 199, poz. 1227, Nr 201, poz. 1237 i Nr 220, poz. 1413) i art. 7 ust. 1 Ustawy z dnia 3 lutego 1995 r. o ochronie gruntów rolnych i leśnych (tekst jednolity: Dz. U. z 2004 r. Nr 121, poz. 1266, Nr 49, poz. 464; z 2005 r. Nr 175, poz. 1462; z 2006 r. Nr 12, poz. 63; z 2007 r. Nr 75, poz. 493, Nr 80, poz. 541, Nr 191, poz. 1374; z 2008 r. Nr 237, poz. 1657 oraz z 2009 r. Nr 1, poz. 3), po stwierdzeniu zgodności projektu "Miejscowego planu zagospodarowania przestrzennego Gminy Żegocina" ze "Studium uwarunkowań i kierunków zagospodarowania przestrzennego Gminy Żegocina" uchwalonym uchwałą Nr XXIII/200/2002 Rady Gminy Żegocina z dnia 7 czerwca 2002 r. - w granicach opracowania, Rada Gminy Żegocina uchwala co następuje:

* Publikacja niniejszej uchwały nie uwzględnia ewentualnych czynności nadzorczych podejmowanych przez Wojewodę Małopolskiego.

DZIAŁ I USTALENIA FORMALNE

ROZDZIAŁ 1 USTALENIA PODSTAWOWE

§ 1

1. Uchwala się zmianę "Miejscowego planu zagospodarowania przestrzennego Gminy Żegocina", zwanego dalej planem:

1) w miejscowości Bełdno dla terenów nieruchomości:

- części działki Nr ew. 264 (zał. Nr 1/1),
- działki Nr ew. 212/4 (zał. Nr 1/2),
- działki Nr ew. 210 (zał. Nr 1/3),
- części działki Nr ew. 169/1 (zał. Nr 1/4),
- części działki Nr ew. 113 (zał. Nr 1/6),
- działki Nr ew. 212/3 oraz części działki Nr ew. 215/3 (zał. Nr 1/7),

- działki Nr ew. 253 (zał. 1/8),
- działek Nr ew. 220/1 oraz 222/1 (zał. Nr 1/9),
- działki Nr ew. 26 (zał. Nr 1/11);
- działki Nr ew. 287/1 (zał. Nr 1/12);

2) w miejscowości Bytomsko dla terenów nieruchomości:

- działki Nr ew. 333 (zał. Nr 1/13),
- działki Nr ew. 437 (zał. Nr 1/14),
- części działki Nr ew. 761 (zał. Nr 1/15);

3) w miejscowości Łąka Górna dla terenów nieruchomości:

- działki Nr ew. 1099/3 (zał. Nr 1/16),
- działki Nr ew. 1100 (zał. Nr 1/17),
- działki Nr ew. 1037 (zał. Nr 1/18),
- działek Nr ew. 136 oraz 137 (zał. Nr 1/19),
- działki Nr ew. 128 (zał. Nr 1/20),
- działki Nr ew. 125 (zał. Nr 1/21),
- części działek Nr ew. 597/1 oraz Nr ew. 597/2 (zał. Nr 1/22),
- części działek Nr ew. 560 oraz Nr ew. 566 (zał. Nr 1/23),
- działki Nr ew. 1130/1 (zał. Nr 1/24),

- części działki Nr ew. 890 (zał. Nr 1/25),
- działki Nr ew. 962 (zał. Nr 1/26),
- działki Nr ew. 1168/2 (zał. Nr 1/27),
- działki Nr ew. 1168/1 (zał. Nr 1/28),
- działki Nr ew. 928 (zał. Nr 1/29),
- części działki Nr ew. 509 (zał. Nr 1/30),
- działki Nr ew. 1264 (zał. Nr 1/31),
- działki Nr ew. 1429 (zał. Nr 1/32),
- działki Nr ew. 817 (zał. Nr 1/33),
- działki Nr ew. 792 (zał. Nr 1/34),
- działek Nr ew. 793 (zał. Nr 1/35),
- działki Nr ew. 797 (zał. Nr 1/36),
- części działki Nr ew. 1380/2 oraz działki 1381 (zał. Nr 1/37),
- części działek Nr ew. 1382 oraz Nr ew. 1383 (zał. Nr 1/38),
- części działki Nr ew. 801 (zał. Nr 1/39),
- działki Nr ew. 45 (zał. Nr 1/40);

4) w miejscowości Rozdziele dla terenów nieruchomości:

- działki Nr ew. 736 (zał. Nr 1/41),
- działki Nr ew. 234 (zał. Nr 1/42),
- części działki Nr ew. 580 (zał. Nr 1/43),
- części działki Nr ew. 583 (zał. Nr 1/44);

5) w miejscowości Żegocina dla terenów nieruchomości:

- części działki Nr ew. 1079 (zał. Nr 1/45),
- działki Nr ew. 671/4 (zał. Nr 1/46),
- działki Nr ew. 255/1 (zał. Nr 1/47),
- części działki Nr ew. 35 (zał. Nr 1/48),
- działki Nr ew. 76/3 (zał. Nr 1/49),
- działki Nr ew. 229 (zał. Nr 1/50),
- działki Nr ew. 1009 (zał. Nr 1/51),
- części działek Nr ew. 653 oraz Nr ew. 654 (zał. Nr 1/52),
- działki Nr ew. 897 (zał. Nr 1/53),
- działki Nr ew. 895/1 (zał. Nr 1/54),
- działki Nr ew. 912 (zał. Nr 1/55),
- części działki Nr ew. 638 (zał. Nr 1/56),
- części działki Nr ew. 899/9 (zał. Nr 1/57),
- części działki Nr ew. 890/4 (zał. Nr 1/58),
- części działki Nr ew. 1092 (zał. Nr 1/59);
- części działki Nr ew. 1095/3 (zał. Nr 1/60);
- działki Nr ew. 1134/4 (zał. Nr 1/61).

2. W miejscowości Bełdno:

- 1) tereny w obrębie części działki Nr ew. 169/2 (zał. Nr 1/5) - oznaczone w części symbolem A47 RS/RD oraz w części symbolem A15 ZL pozostawia się w dotychczasowym przeznaczeniu,
- 2) tereny w obrębie działki Nr ew. 251 (zał. Nr 1/10) - oznaczone w części symbolem A26 MU oraz w części symbolem A22 RM pozostawia się w dotychczasowym przeznaczeniu,
- 3) tereny w obrębie części działki Nr ew. 170/2 (zał. Nr 1/5) - oznaczone symbolem A40 RS/RD-RW pozostawia się w dotychczasowym przeznaczeniu,

§ 2

1. Zmiana miejscowego planu zagospodarowania przestrzennego, o którym mowa w §1, wyrażona jest w postaci niniejszej uchwały, stanowiącej tekst planu wraz z załącznikami.
2. Załącznikami do niniejszej uchwały są:

1) załącznik Nr 1/1 - 1/61

- część graficzna, zwana dalej rysunkiem planu, na mapach zasadniczych w skali 1:2000,

2) załącznik Nr 2

- rozstrzygnięcia Rady Gminy Żegocina o sposobie realizacji zapisanych w planie inwestycji z zakresu infrastruktury

technicznej, które należą do zadań własnych Gminy oraz o zasadach ich finansowania,

3) załącznik Nr 3

- rozstrzygnięcia Rady Gminy Żegocina o sposobie rozpatrzenia uwag wniesionych do planu.

§ 3

Zakres ustaleń planu obejmuje:

- 1) przeznaczenie terenów oraz linie rozgraniczające tereny o różnym przeznaczeniu lub różnych zasadach zagospodarowania,
- 2) zasady ochrony i kształtowania ładu przestrzennego,
- 3) zasady ochrony środowiska, przyrody i krajobrazu kulturowego,
- 4) zasady ochrony dziedzictwa kulturowego i zabytków oraz dóbr kultury współczesnej,
- 5) parametry i wskaźniki kształtowania zabudowy oraz zagospodarowania terenów, w tym: linie zabudowy gabarytów obiektów i wskaźniki intensywności zabudowy,
- 6) granice i sposoby zagospodarowania terenów lub obiektów podlegających ochronie, ustalone na podstawie odrębnych przepisów,
- 7) szczególne zasady oraz warunki scalania i podziału nieruchomości objętych planem miejscowym,
- 8) szczególne warunki zagospodarowania terenów oraz ograniczenia w ich użytkowaniu,
- 9) zasady modernizacji, rozbudowy oraz budowy systemów komunikacji i infrastruktury technicznej,
- 10) sposoby i terminy tymczasowego urzędowania oraz użytkowania terenów,
- 11) stawki procentowe, na podstawie których ustala się opłatę, o której mowa w art. 36 ust. 4 Ustawy z dnia 27 marca 2003 r. o planowaniu i zagospodarowaniu przestrzennym (Dz. U. Nr 80, poz. 717, z późn. zm.).

§ 4

Tereny objęte planem, w granicach określonych w §1:

- 1) oznacza się kolejnymi numerami i symbolami przeznaczenia oraz dodatkowo literą Z - rozpoczynając od Nr Z1 do Nr Z59,
- 2) określa się, w ustaleniach graficznych na rysunku planu, liniami rozgraniczającymi ciągłymi.

§ 5

1. Na terenach objętych planem nie występują:

- 1) tereny narażone na niebezpieczeństwo powodzi,
 - 2) obszary ochronne Natura 2000
- podlegające ochronie na podstawie przepisów odrębnych.

§ 6

Działając zgodnie ze "Studium uwarunkowań i kierunków zagospodarowania przestrzennego Gminy Żegocina" w planie nie wyznacza się:

- 1) obszarów przestrzeni publicznej, wymagających określenia warunków ich kształtowania,
- 2) obszarów przeznaczonych do scalenia nieruchomości, wymagających określenia warunków ich kształtowania.

§ 7

Ustalenia planu nie naruszają przepisów odrębnych.

§ 8

Jeśli w niniejszej uchwale jest mowa o:

- 1) **planie** - należy przez to rozumieć niniejszą uchwałę - miejscowy plan zagospodarowania przestrzennego dla terenów Z1 - Z59 wraz załącznikami,
- 2) **tekście planu** - należy przez to rozumieć treść niniejszej uchwały,
- 3) **rysunku planu** - należy przez to rozumieć treść załącznika Nr 1 do niniejszej uchwały (w układzie sekcji Nr 1/1 do Nr 1/61), opracowanego w technice cyfrowej z wykorzystaniem map zasadniczych w skali 1: 2000,
- 4) **treści planu** - należy przez to rozumieć zakres ustaleń planu określony w §3,
- 5) **przeznaczeniu podstawowym** - należy przez to rozumieć dominujące przeznaczenie terenów,
- 6) **przeznaczeniu dopuszczalnym** - należy przez to rozumieć uzupełniające przeznaczenie terenów, którego obecność jest niezbędna, pożądana lub możliwa do wprowadzenia na tereny o określonym przeznaczeniu podstawowym,
- 7) **działce lub terenie inwestycji** - należy przez to rozumieć nieruchomość lub taką jej część, która położona jest w granicach terenu przeznaczonego w planie na cele zabudowy, oraz której wielkość, cechy geometryczne, dostęp do drogi publicznej oraz wyposażenie w urządzenia infrastruktury technicznej lub możliwości uzbrojenia, pozwalają na realizację obiektów budowlanych w sposób zgodny z ustaleniami planu i z zachowaniem wymogów wynikających z przepisów odrębnych, o których mowa w art. 2 ust. 12 Ustawy z dnia 27 marca 2003 roku o planowaniu i zagospodarowaniu przestrzennym (Dz. U. Nr 80, poz. 717 z późn. zm.),
- 8) **froncie działki** - należy przez to rozumieć część działki budowlanej, przylegającą do drogi, z której odbywa się główny wjazd lub wejście na działkę - zgodnie z rozporządzeniem Ministra Infrastruktury z dnia 26 sierpnia 2003 r. (Dz. U. Nr 164, poz. 1588),
- 9) **wysokości zabudowy** - należy przez to rozumieć odległość od poziomu najniższego położonego wejścia do budynku - do najwyższego punktu konstrukcji dachu wraz z jego pokryciem - zgodnie z Rozporządzeniem Ministra Infrastruktury z dnia 12 kwietnia 2002 r., w sprawie warunków technicznych jakim powinny odpowiadać budynki i ich usytuowanie (Dz. U. Nr 75, poz. 690 z późn. zm.),
- 10) **wskaznikach wykorzystania terenu** - należy przez to rozumieć rozpatrywane łącznie dla danego terenu wielkości:
 - a) procentowy udział powierzchni biologicznie czynnej w stosunku do powierzchni terenu inwestycji,
 - b) procentowy udział powierzchni zabudowy w stosunku do powierzchni terenu inwestycji,
- 11) **usługach nieuciążliwych** - należy przez to rozumieć inwestycje, w obrębie których dopuszcza się działalność usługową nie wymienioną w Rozporządzeniu Rady Ministrów z dnia 9 listopada 2004 r. w sprawie określenia rodzajów przedsięwzięć mogących znacząco oddziaływać na środowisko oraz szczegółowych uwarunkowań związanych z kwalifikowaniem przedsięwzięcia do sporządzenia raportu o oddziaływaniu na środowisko (Dz. U. Nr 257, poz. 2573 z późn. zm.), a ponadto działalność nie wywołującą zjawisk lub stanów utrudniających życie, a zwłaszcza hałasu, wibracji, zanieczyszczeń powietrza, odorów itp. - przekraczających dopuszczalne poziomy oddziaływań (standardy jakości środowiska), które nie są szkodliwe dla ludzi i środowiska oraz zawierają się w granicach działek lub terenach inwestycji, do których użytkownik posiada tytuł prawny - zgodnie z ustawą Prawo ochrony środowiska z dnia 27 kwietnia 2001 r. (tekst jednolity Dz. U. z 2008 r. Nr 25, poz. 150, ze zmianami),
- 12) **usługach** -
 - a) **wielobranżowych** - należy przez to rozumieć:
 - usługi publiczne (administracji, oświaty, opieki społecznej, kultury, zdrowia, łączności, bankowości oraz inne o podobnym charakterze),
 - usługi niepubliczne (handlu, rzemiosła usługowego i produkcyjnego, gastronomii, domy weselne, obiekty konferencyjne oraz inne o podobnym charakterze),
 - b) **turystycznych** - należy przez to rozumieć ośrodki rekreacji zbiorowej (motele, hotele, pensjonaty, domy wypoczynkowe, zajazdy, kempingi, pola namiotowe),
- 13) **zieleni urządzonej** - należy przez to rozumieć tereny wraz z infrastrukturą techniczną oraz obiektami i urządzeniami funkcjonalnie z nimi związanymi, pokryte roślinnością, znajdujące się w obszarach o zwartej zabudowie, pełniące funkcje estetyczne, rekreacyjne, zdrowotne lub osłonowe - w szczególności: parki, zieleńce, promenady, bulwary, ogrody zabytkowe, ogrody przydomowe, założenia cmentarne, a także zieleń towarzyszącą ulicom i drogom, placom, zabytkowym obiektom oraz budynkom współczesnym o różnym przeznaczeniu, w tym: zieleń o charakterze naturalnym - oznacza zieleń o składzie gatunkowym oraz systemie nasadzeń stanowiącym kontynuację elementów przyrodniczych krajobrazu Gminy (naturalnej szaty roślinnej) w określonym miejscu (zieleni łęgowej, leśnej itp.),
- 14) **terenach zabudowanych** - należy przez to rozumieć tereny o wykształconej linii zabudowy, w których nowa zabudowa może powstawać na zasadzie uzupełnień,
- 15) **terenach niezabudowanych** - należy przez to rozumieć tereny z pojedynczymi obiektami budowlanymi - bez wykształconej linii zabudowy,
- 16) **procesach denudacyjnych** - należy przez to rozumieć zjawiska w obrębie ukształtowania terenów, takie jak: zmywy, spływy, obrywy, osuwiska, erozje - mające wpływ wraz z budową geologiczną na warunki budowlane terenów objętych tymi procesami,
- 17) **środowisku** - należy przez to rozumieć ogół elementów przyrodniczych, w tym także przekształconych w wyniku działalności człowieka, a w szczególności: powierzchnię ziemi, kopaliny, wody, powietrze, zwierzęta, rośliny, krajobraz oraz klimat - zgodnie z ustawą Prawo ochrony środowiska z dnia 27 kwietnia 2001 r. (tekst jednolity Dz. U. z 2008 r. Nr 25, poz. 150, ze zmianami),
- 18) **ochronie środowiska** - należy przez to rozumieć podjęcie lub zaniechanie działań umożliwiających zachowanie lub przywrócenie równowagi przyrodniczej w środowisku - zgodnie z ustawą Prawo Ochrony Środowiska z dnia 27 kwietnia 2001 r. (tekst jednolity Dz. U. z 2008 r. Nr 25, poz. 150, ze zmianami),
- 19) **krajobrazie naturalnym** - należy przez to rozumieć przestrzenie naturalnie ukształtowane siłami przyrody, zawierające wytwory natury oraz zbiorowiska flory i fauny,
- 20) **krajobrazie kulturowym** - należy przez to rozumieć przestrzenie historycznie ukształtowane w wyniku działalności człowieka, zawierające wytwory cywilizacji oraz elementy przyrodnicze,
- 21) **Gminie** - należy przez to rozumieć Gminę Żegocina.

DZIAŁ II USTALENIA OGÓLNE

ROZDZIAŁ 1 ZASADY OCHRONY I KSZTAŁTOWANIA ŁADU PRZE- STRZENNEGO

§ 9

1. Obowiązuje ochrona walorów przyrodniczych i krajobrazu, zgodnie z zasadami określonymi w §10 oraz w §14.
2. Obowiązuje ochrona dziedzictwa kulturowego, zgodnie z zasadami określonymi w §11.
3. Obowiązują parametry i wskaźniki kształtowania zabudowy i zagospodarowania terenów określone w §13.

ROZDZIAŁ 2 ZASADY OCHRONY ŚRODOWISKA, PRZYRODY I KRAJOBRAZU KULTUROWEGO

§ 10

1. Ustalenia dla terenów objętych planem w zakresie granic, sposobów zagospodarowania terenów oraz obiektów podlegających ochronie, określonych na podstawie odrębnych przepisów.
 - 1) Na cele nierolnicze, na podstawie art. 7 ust.1 Ustawy z dnia 3 lutego 1995 r. o ochronie gruntów rolnych i leśnych (tekst jednolity - Dz. U. z 2004 r. Nr 121, poz. 1266, z późn. zm.) przeznaczają się:
 - a) grunty rolne stanowiące użytki rolne klas III, o zwartym obszarze nie przekraczającym 0,50 ha,
 - b) grunty rolne stanowiące użytki rolne klas IV o zwartym obszarze nie przekraczającym 1,00 ha,
 - c) grunty rolne klas V i VI nie wymagające zgody, o której mowa w art. 7, ust. 2 wymienionej Ustawy.
 - 2) Obowiązuje ochrona klimatu akustycznego, w tym stosowanie urządzeń i zabezpieczeń, dla utrzymania dopuszczalnych poziomów hałasu określonych przepisami odrębnymi Ustawy z dnia 27 kwietnia 2001 r. Prawo ochrony środowiska (tekst jednolity Dz. U. z 2008 r. Nr 25, poz. 150, ze zmianami) dla:
 - a) terenów zabudowy mieszkaniowej jednorodzinnej oznaczonych symbolem MN, MN-W oraz MN-ZW,
 - b) terenów zabudowy mieszkaniowej jednorodzinnej oraz turystyczno-leśniczyskowej oznaczonych symbolem MN,UTL, MN,UTL-W,
 - c) terenów zabudowy mieszkaniowej jednorodzinnej oraz usługowej MN,U, MN,U-W, MN,U-G.
 - 3) Obowiązuje ochrona stanu powietrza atmosferycznego; zakaz przekraczania dopuszczalnych stężeń zanieczyszczeń atmosferycznych - zgodnie z przepisami odrębnymi, określonymi w Rozporządzeniu Ministra Środowiska z dnia 3 marca 2008 r. w sprawie poziomów niektórych substancji w powietrzu (Dz. U. Nr 47, poz. 281).
 - 4) Obowiązuje dostosowanie sposobu posadowienia oraz konstrukcji obiektów do występujących zagrożeń - zgodnie z przepisami odrębnymi - określonymi w Rozporządzeniu Ministra Spraw Wewnętrznych i Administracji, z dnia 24 września 1998 roku w sprawie ustalania geotechnicznych warunków posadowienia obiektów budowlanych (Dz. U. Nr 126, poz. 839).
 - 5) Obowiązuje spełnienie warunków ochrony środowiska - zakaz prowadzenia uciążliwej dla środowiska działalności, mogącej zagrażać urządzeniom związanym z gospo-

- darką wodną oraz naturalnym zasobom wodnym w obrębie wód powierzchniowych i podziemnych - w szczególności na obszarach ochrony Lokalnego Zbiornika Wód Podziemnych IBŁ (Iwkowa - Bochnia - Łapanów).
- 6) Obowiązuje spełnienie warunków Rozporządzenia Wojewody Małopolskiego z dnia 21 lutego 2006 r. (Dz. Urz. Woj. Małopolskiego Nr 126, poz. 801 z dnia 14 marca 2006 r.) dotyczących Obszaru Chronionego Krajobrazu Zachodniego Pogórza Wiśnickiego; obowiązek dotyczy wszystkich terenów objętych planem).
2. W celu ochrony środowiska w zakresie oddziaływania przedsięwzięć na środowisko - zakazuje się:
 - a) lokalizowania obiektów i urządzeń oraz prowadzenia działalności usługowej i wytwórczej mogącej powodować przekroczenie dopuszczalnych poziomów oddziaływania na środowisko - poprzez emisję substancji i energii, a zwłaszcza w zakresie wytwarzania hałasu, wibracji, promieniowania, zanieczyszczania powietrza, gleby, wód powierzchniowych i podziemnych,
 - b) prowadzenia działalności gospodarczej o uciążliwości wykraczającej poza granice działki lub zespołu działek, do których inwestor posiada tytuł prawny - w sposób powodujący naruszenie standardów jakości środowiska - w szczególności pogorszenie warunków środowiska terenów sąsiednich.

ROZDZIAŁ 3 ZASADY OCHRONY DZIEDZICTWA KULTUROWEGO I ZABYTKÓW ORAZ DÓBR KULTURY WSPÓŁCZESNEJ

§ 11

1. Zgodnie z Ustawą o ochronie zabytków i opiece nad zabytkami z dnia 23 lipca 2003 r. (Dz. U. Nr 162, poz. 1568, z późn. zm.) na terenach objętych planem obowiązują - jako forma ochrony krajobrazu kulturowego:
 - 1) ustalenia w zakresie sposobu zagospodarowania terenów oraz zasad kształtowania architektury na wszystkich terenach objętych planem;
 - 2) ustalenia wynikające z form ochrony struktury krajobrazu kulturowego:
 - a) zachowanie wartościowych elementów krajobrazu kulturowego, powiązań historycznych, przyrodniczych i przestrzennych oraz ochrona wartościowych układów urbanistycznych i architektonicznych w miejscowości Łąka Górna, w obrębie której planuje się powołanie Parku Kulturowego,
 - b) utrzymanie historycznych powiązań w kontekście terytorialnym oraz ochrona wartościowych układów urbanistycznych i form architektonicznych w Strefie Ochrony Konserwatorskiej obejmującej miejscowości: Żegocina, Rozdziele oraz południową część wsi Bytomsko i Bełdno,
 - c) zachowanie cech dziedzictwa kulturowego w Strefie Ingerencji Konserwatorskiej obejmującej miejscowości: Łąka Górna oraz północną część wsi Bytomsko - zawarte w ustaleniach dla terenów Z1 - Z59 określonych w §13 oraz §14 w zakresie przeznaczenia, sposobu zagospodarowania tych terenów oraz zasad kształtowania architektury.
2. Na terenach Z1 - Z59 nie występują obiekty i obszary podlegające ochronie konserwatorskiej - nie występują obiekty i obszary z ewidencji zabytków oraz wpisane do rejestru zabytków.
3. Na terenach Z1 - Z59 nie występują obiekty i obszary kultury współczesnej podlegające ochronie.

**DZIAŁ III
USTALENIA SZCZEGÓŁOWE**

**ROZDZIAŁ 1
PRZEZNACZENIE ORAZ ZASADY ZAGOSPODAROWANIA
I UŻYTKOWANIA TERENÓW**

§ 12

1. We wsi Beldno:

- 1) tereny w obrębie części działki Nr ew. 264 o dotychczasowym przeznaczeniu rolniczym, przeznaczają się na tereny zabudowy mieszkaniowej jednorodzinnej oraz turystyczno-letniskowej i oznaczają się symbolem **Z1- MN, UTL**;
- 2) tereny w obrębie działki Nr ew. 212/4 o dotychczasowym przeznaczeniu rolniczym, przeznaczają się na tereny zabudowy mieszkaniowej jednorodzinnej i oznaczają się symbolem **Z2- MN**;
- 3) tereny w obrębie działki Nr ew. 210 o dotychczasowym przeznaczeniu rolniczym, przeznaczają się na tereny zabudowy mieszkaniowej jednorodzinnej i oznaczają się symbolem **Z3- MN**;
- 4) tereny w obrębie części działki Nr ew. 169/1, o dotychczasowym przeznaczeniu rolniczym, przeznaczają się na tereny zabudowy mieszkaniowej jednorodzinnej i oznaczają się symbolem **Z4- MN**;
- 5) tereny w obrębie części działki Nr ew. 113 o dotychczasowym przeznaczeniu rolniczym, przeznaczają się na tereny zabudowy mieszkaniowej jednorodzinnej oraz usługowej i oznaczają się symbolem **Z6- MN,U**;
- 6) tereny w obrębie działki Nr ew. 212/3 oraz części działki Nr ew. 215/3 o dotychczasowym przeznaczeniu rolniczym, przeznaczają się na tereny zabudowy mieszkaniowej jednorodzinnej i oznaczają się symbolem **Z7- MN**;
- 7) tereny w obrębie działki Nr ew. 253 o dotychczasowym przeznaczeniu rolniczym, przeznaczają się do zalesienia i oznaczają się symbolem **Z8- RD**;
- 8) tereny w obrębie działek Nr ew. 220/1 oraz 222/1, o dotychczasowym przeznaczeniu rolniczym, przeznaczają się na tereny zabudowy mieszkaniowej jednorodzinnej i oznaczają się symbolem **Z9a-MN** oraz **Z9b- MN**;
- 9) tereny w obrębie działki Nr ew. 26 o dotychczasowym przeznaczeniu rolniczym, przeznaczają się na tereny zabudowy mieszkaniowej jednorodzinnej oraz turystyczno-letniskowej i oznaczają się symbolem **Z11- MN, UTL**;
- 10) tereny w obrębie działki Nr ew. 287/1 o dotychczasowym przeznaczeniu rolniczym, przeznaczają się na tereny zabudowy mieszkaniowej jednorodzinnej oraz turystyczno-letniskowej i oznaczają się symbolem **Z12- MN, UTL**.

2. We wsi Bytomsko:

- 1) tereny w obrębie działki Nr ew. 333 o dotychczasowym przeznaczeniu rolniczym, przeznaczają się na tereny zabudowy mieszkaniowej jednorodzinnej na obszarach szczególnej ochrony źródeł, ujęć wody oraz innych urządzeń zw. z gospodarką wodną i oznaczają się symbolem **Z13- MN-W**;
- 2) tereny w obrębie działki Nr ew. 437 o dotychczasowym przeznaczeniu rolniczym, przeznaczają się na tereny zabudowy mieszkaniowej jednorodzinnej na obszarach szczególnej ochrony źródeł, ujęć wody oraz innych urządzeń zw. z gospodarką wodną i oznaczają się symbolem **Z14- MN-W**;
- 3) tereny w obrębie części działki Nr ew. 761 o dotychczasowym przeznaczeniu rolniczym, przeznaczają się na tereny dróg wewnętrznych i oznaczają się symbolami **KDW1** oraz **KDW2**;

- 4) tereny w obrębie części działki Nr ew. 761 o dotychczasowym przeznaczeniu rolniczym, przeznaczają się na tereny zabudowy mieszkaniowej jednorodzinnej na obszarach szczególnej ochrony źródeł, ujęć wody oraz innych urządzeń zw. z gospodarką wodną i oznaczają się symbolem **Z15- MN-W**;

3. We wsi Łąka Góma:

- 1) tereny w obrębie działki Nr ew. 1099/3 o dotychczasowym przeznaczeniu rolniczym, przeznaczają się na tereny zabudowy mieszkaniowej jednorodzinnej i oznaczają się symbolem **Z16- MN**;
- 2) tereny w obrębie działki Nr ew. 1100 o dotychczasowym przeznaczeniu rolniczym, przeznaczają się na tereny zabudowy mieszkaniowej jednorodzinnej i usługowej oraz oznaczają się symbolem **Z17- MN,U**;
- 3) tereny w obrębie działki Nr ew. 1037 o dotychczasowym przeznaczeniu rolniczym, przeznaczają się na tereny:
 - a) stacji napraw i diagnostyki pojazdów z dopuszczeniem zabudowy mieszkaniowej jednorodzinnej i oznaczają się symbolem **Z18a- KS/MN**;
 - b) zabudowy mieszkaniowej jednorodzinnej i oznaczają się symbolem **Z18b- MN**;
- 4) tereny w obrębie działek Nr ew. 136 i 137 o dotychczasowym przeznaczeniu rolniczym, przeznaczają się na tereny produkcyjno-usługowe z dopuszczeniem zabudowy mieszkaniowej jednorodzinnej oraz oznaczają się symbolem **Z19- PU/MN**;
- 5) tereny w obrębie działki Nr ew. 128 o dotychczasowym przeznaczeniu rolniczym, przeznaczają się na tereny produkcyjno-usługowe na obszarze górniczym "Łąka" oraz na obszarach zagrożonych podtopieniem i oznaczają się symbolem **Z20-PU-G-W-ZZ1**;
- 6) tereny w obrębie działki Nr ew. 125 o dotychczasowym przeznaczeniu rolniczym, przeznaczają się na tereny zabudowy mieszkaniowej jednorodzinnej oraz usługowej na obszarze górniczym "Łąka" i oznaczają się symbolem **Z21- MN,U-G**;
- 7) tereny w obrębie części działek Nr ew. 597/1 oraz 597/2 o dotychczasowym przeznaczeniu rolniczym, przeznaczają się na tereny dróg wewnętrznych KDW oraz tereny zabudowy mieszkaniowej jednorodzinnej i usługowej - na obszarach szczególnej ochrony źródeł, ujęć wody oraz innych urządzeń zw. z gospodarką wodną i oznaczają się symbolem **Z22- MN,U-W**;
- 8) tereny w obrębie części działek Nr ew. 560 oraz 566 o dotychczasowym przeznaczeniu rolniczym, przeznaczają się na tereny zabudowy mieszkaniowej jednorodzinnej - na obszarach szczególnej ochrony źródeł, ujęć wody oraz innych urządzeń zw. z gospodarką wodną i oznaczają się symbolem **Z23- MN-W**;
- 9) tereny w obrębie działki Nr ew. 1130/1 o dotychczasowym przeznaczeniu rolniczym, przeznaczają się na tereny zabudowy mieszkaniowej jednorodzinnej i oznaczają się symbolem **Z24- MN**;
- 10) tereny w obrębie części działki Nr ew. 890 o dotychczasowym przeznaczeniu rolniczym, przeznaczają się na tereny zabudowy mieszkaniowej jednorodzinnej i oznaczają się symbolem **Z25- MN**;
- 11) tereny w obrębie działki Nr ew. 962 o dotychczasowym przeznaczeniu rolniczym, przeznaczają się na tereny zabudowy mieszkaniowej jednorodzinnej i oznaczają się symbolem **Z26- MN**;
- 12) tereny w obrębie działki Nr ew. 1168/2 o dotychczasowym przeznaczeniu rolniczym, przeznaczają się na tereny zabudowy mieszkaniowej jednorodzinnej i oznaczają się symbolem **Z27- MN**;

- 13) tereny w obrębie działki Nr ew. 1168/1 o dotychczasowym przeznaczeniu rolniczym, przeznaczają się na tereny zabudowy mieszkaniowej jednorodzinnej i oznaczają się symbolem **Z28- MN**;
 - 14) tereny w obrębie działki Nr ew. 928 o dotychczasowym przeznaczeniu rolniczym, przeznaczają się na tereny zabudowy mieszkaniowej jednorodzinnej i oznaczają się symbolem **Z29- MN**;
 - 15) tereny w obrębie części działki Nr ew. 509 o dotychczasowym przeznaczeniu rolniczym, przeznaczają się na tereny zabudowy mieszkaniowej jednorodzinnej na obszarach szczególnej ochrony źródeł, ujęć wody oraz innych urządzeń zw. z gospodarką wodną i oznaczają się symbolem **Z30- MN-W**;
 - 16) tereny w obrębie działki Nr ew. 1264 o dotychczasowym przeznaczeniu rolniczym, przeznaczają się na tereny zabudowy mieszkaniowej jednorodzinnej i oznaczają się symbolem **Z31- MN**;
 - 17) tereny w obrębie działki Nr ew. 1429 o dotychczasowym przeznaczeniu rolniczym, przeznaczają się na tereny zabudowy mieszkaniowej jednorodzinnej i oznaczają się symbolem **Z32- MN**;
 - 18) tereny w obrębie działki Nr ew. 817 o dotychczasowym przeznaczeniu rolniczym, przeznaczają się na tereny zabudowy mieszkaniowej jednorodzinnej oraz usługowej i oznaczają się symbolem **Z33-MN,U-W**;
 - 19) tereny w obrębie działki Nr ew. 792 o dotychczasowym przeznaczeniu rolniczym przeznaczają się na tereny produkcyjno-usługowe w obszarze górniczym "Łąka" i oznaczają się symbolem **Z34- PU-G**;
 - 20) tereny w obrębie działki Nr ew. 793 o dotychczasowym przeznaczeniu rolniczym przeznaczają się na tereny produkcyjno-usługowe w obszarze górniczym "Łąka" i oznaczają się symbolem **Z35- PU-G**;
 - 21) tereny w obrębie działki Nr ew. 797 o dotychczasowym przeznaczeniu rolniczym przeznaczają się na tereny produkcyjno-usługowe i oznaczają się symbolem **Z36- PU**;
 - 22) tereny w obrębie działki Nr ew. 1381 oraz części działki Nr ew. 1380/2 o dotychczasowym przeznaczeniu rolniczym oraz zabudowy mieszkaniowej jednorodzinnej i usługowej przeznaczają się na tereny obsługi ruchu drogowego - stacji paliw, napraw i diagnostyki pojazdów, usług turystycznych i wielobranżowych oraz oznaczają się symbolem **Z37-KU,UT,U-W**;
 - 23) tereny w obrębie części działek Nr ew. 1382 oraz Nr ew. 1383 o dotychczasowym przeznaczeniu rolniczym, przeznaczają się na tereny obsługi ruchu drogowego - stacji paliw, napraw i diagnostyki pojazdów, usług turystycznych i wielobranżowych oraz oznaczają się symbolem **Z38-KU,UT,U-W**;
 - 24) tereny w obrębie części działki Nr ew. 801 o dotychczasowym przeznaczeniu rolniczym, przeznaczają się na tereny zabudowy mieszkaniowej jednorodzinnej oraz usługowej na obszarach szczególnej ochrony źródeł, ujęć wody oraz innych urządzeń zw. z gospodarką wodną i oznaczają się symbolem **Z39-MN,U-W**;
 - 25) tereny w obrębie działki Nr ew. 45 o dotychczasowym przeznaczeniu rolniczym, przeznaczają się na tereny zabudowy mieszkaniowej jednorodzinnej i oznaczają się symbolem **Z40- MN**.
- 4. We wsi Rozdziele:**
- 1) tereny w obrębie działki Nr ew. 736 o dotychczasowym przeznaczeniu rolniczym, przeznaczają się na tereny zabudowy mieszkaniowej jednorodzinnej oraz turystyczno-letniskowej i oznaczają się symbolem **Z41- MN, UTL**;
 - 2) tereny w obrębie działki Nr ew. 234 o dotychczasowym przeznaczeniu rolniczym, przeznaczają się na tereny zabudowy mieszkaniowej jednorodzinnej oraz turystyczno-letniskowej i oznaczają się symbolem **Z42- MN, UTL**;
 - 3) tereny w obrębie części działki Nr ew. 580 o dotychczasowym przeznaczeniu rolniczym, przeznaczają się na tereny zabudowy mieszkaniowej jednorodzinnej i oznaczają się symbolem **Z43- MN**;
 - 4) tereny w obrębie części działki Nr ew. 583 o dotychczasowym przeznaczeniu rolniczym, przeznaczają się na tereny zabudowy mieszkaniowej jednorodzinnej i oznaczają się symbolem **Z44- MN**.
- 5. We wsi Żegocina:**
- 1) tereny w obrębie części działki Nr ew. 1079 o dotychczasowym przeznaczeniu rolniczym, przeznaczają się na tereny zabudowy mieszkaniowej jednorodzinnej i oznaczają się symbolem **Z45- MN**;
 - 2) tereny w obrębie części działki Nr ew. 671/4 o dotychczasowym przeznaczeniu rolniczym, przeznaczają się na tereny zabudowy mieszkaniowej jednorodzinnej oraz usługowej i oznaczają się symbolem **Z46- MN,U**;
 - 3) tereny w obrębie działki Nr ew. 255/1 o dotychczasowym przeznaczeniu rolniczym, przeznaczają się na tereny zabudowy mieszkaniowej jednorodzinnej oraz turystyczno-letniskowej i oznaczają się symbolem **Z47- MN, UTL**;
 - 4) tereny w obrębie części działki Nr ew. 35 o dotychczasowym przeznaczeniu rolniczym, przeznaczają się na tereny zabudowy mieszkaniowej jednorodzinnej oraz usługowej i oznaczają się symbolem **Z48- MN, U**;
 - 5) tereny w obrębie działki Nr ew. 76/3 o dotychczasowym przeznaczeniu dla zabudowy mieszkaniowej jednorodzinnej, przeznaczają się na tereny usług turystycznych oraz usług wielobranżowych i oznaczają się symbolem **Z49- UT, U**;
 - 6) tereny w obrębie działki Nr ew. 229 o dotychczasowym przeznaczeniu rolniczym, przeznaczają się na tereny zabudowy mieszkaniowej jednorodzinnej i oznaczają się symbolem **Z50- MN**;
 - 7) tereny w obrębie działki Nr ew. 1009 o dotychczasowym przeznaczeniu dla zabudowy mieszkaniowej jednorodzinnej, przeznaczają się na tereny zabudowy mieszkaniowej jednorodzinnej oraz turystyczno-letniskowej w obszarach szczególnej ochrony ujęć wody i urządzeń zw. z gospodarką wodną i oznaczają się symbolem **Z51- MN,UTL-W**;
 - 8) tereny w obrębie części działek Nr ew. 653 oraz Nr ew. 654 o dotychczasowym przeznaczeniu rolniczym, przeznaczają się na tereny zabudowy mieszkaniowej jednorodzinnej i oznaczają się symbolami **Z52a- MN oraz Z52b- MN-ZW**;
 - 9) tereny w obrębie działki Nr ew. 897 o dotychczasowym przeznaczeniu rolniczym, przeznaczają się na tereny zabudowy mieszkaniowej jednorodzinnej w strefie zagrożenia denudacyjnych i oznaczają się symbolem **Z53- MN-ZW**;
 - 10) tereny w obrębie działki Nr ew. 895/1 o dotychczasowym przeznaczeniu rolniczym, przeznaczają się na tereny zabudowy mieszkaniowej jednorodzinnej w strefie zagrożenia denudacyjnych i oznaczają się symbolem **Z54- MN-ZW**;
 - 11) tereny w obrębie działki Nr ew. 912 o dotychczasowym przeznaczeniu rolniczym, przeznaczają się na tereny zabudowy mieszkaniowej jednorodzinnej i oznaczają się symbolem **Z55- MN**;
 - 12) tereny w obrębie części działki Nr ew. 638 o dotychczasowym przeznaczeniu rolniczym, przeznaczają się na tereny zabudowy mieszkaniowej jednorodzinnej i oznaczają się symbolem **Z56- MN**;

- 13) tereny w obrębie części działki Nr ew. 899/9 o dotychczasowym przeznaczeniu rolniczym, przeznaczają się na tereny zabudowy mieszkaniowej jednorodzinnej i oznaczają się symbolem **Z57- MN**;
- 14) tereny w obrębie części działki Nr ew. 890/4 o dotychczasowym przeznaczeniu rolniczym, przeznaczają się na tereny zabudowy mieszkaniowej jednorodzinnej i oznaczają się symbolem **Z58- MN**;
- 15) tereny w obrębie części działki Nr ew. 1092/1 o dotychczasowym przeznaczeniu rolniczym, przeznaczają się na tereny zabudowy mieszkaniowej jednorodzinnej i oznaczają się symbolem **Z59- MN**;
- 16) tereny w obrębie części działki Nr ew. 1095/3 o dotychczasowym przeznaczeniu rolniczym, przeznaczają się na tereny zabudowy mieszkaniowej jednorodzinnej i oznaczają się symbolem **Z10- MN**;
- 17) tereny w obrębie działki Nr ew. 1134/4 o dotychczasowym przeznaczeniu rolniczym, przeznaczają się na tereny zabudowy mieszkaniowej jednorodzinnej w strefie zagrożeń denudacyjnych i oznaczają się symbolem **Z5- MN-ZW**.

§ 13

1. Dla terenów **Z1 - Z59** ustala się w pkt 1) - 10) przeznaczenie, zasady zagospodarowania, wskaźniki wykorzystania tych terenów oraz szczególne warunki ich zagospodarowania.

1) Dla terenów o symbolu: Z2-MN, Z3-MN, Z4-MN, Z5-MN-ZW, Z7-MN, Z9a-MN, Z9b-MN, Z10-MN, Z13-MN-W, Z14-MN-W, Z15-MN-W, Z16-MN, Z18b-MN, Z23-MN-W, Z24-MN, Z25-MN, Z26-MN, Z27-MN, Z28-MN, Z29-MN, Z30-MN-W, Z31-MN, Z32-MN, Z40-MN, Z43-MN, Z44-MN, Z45-MN, Z50-MN, Z52a-MN, Z52b-MN-ZW, Z53-MN-ZW, Z54-MN-ZW, Z55-MN, Z56-MN, Z57-MN, Z58-MN oraz Z59-MN obowiązuje -

a) Przeznaczenie podstawowe:

- zabudowa mieszkaniowa jednorodzinna.

b) Przeznaczenie dopuszczalne:

- usługi nieuciążliwe,
- zabudowa techniczno-gospodarcza zw. z przeznaczeniem podstawowym,
- zieleń urządzonej - ogrodowa o charakterze naturalnym,
- mała architektura,
- urządzenia infrastruktury technicznej i komunikacji (garaże, dojazdy, miejsca parkingowe),
- inne, zw. z przeznaczeniem podstawowym.

c) Wskaźniki wykorzystania terenów:

- powierzchnia zabudowy (powierzchni terenu inwestycji - max 40%),
- powierzchnia biologicznie czynna) powierzchni terenu inwestycji - min 40%.

d) Zasady zagospodarowania i użytkowania:

- zasady kształtowania architektury, zieleni oraz linii zabudowy - wg § 14,
- szczególne warunki zagospodarowania terenów - wg § 15,
- zasady obsługi w zakresie infrastruktury technicznej i komunikacji - wg § 16.

2) Dla terenów o symbolu: Z1-MN,UTL, Z11-MN,UTL, Z12-MN,UTL, Z41-MN,UTL, Z42-MN,UTL, Z47-MN,UTL oraz Z51-MN,UTL-W, obowiązuje -

a) Przeznaczenie podstawowe:

- zabudowa mieszkaniowa jednorodzinna,
- zabudowa rekreacji indywidualnej i zbiorowej - turystyczno-letniskowa.

b) Przeznaczenie dopuszczalne:

- usługi nieuciążliwe,
- zabudowa techniczno-gospodarcza zw. z przeznaczeniem podstawowym,
- mała architektura,
- zieleń urządzonej - ogrodowa o charakterze naturalnym lub leśna,
- urządzenia infrastruktury technicznej i komunikacji (garaże, dojazdy, miejsca parkingowe),
- inne, zw. z przeznaczeniem podstawowym.

c) Wskaźniki wykorzystania terenów:

- powierzchnia zabudowy (powierzchni terenu inwestycji - max 40%),
- powierzchnia biologicznie czynna) powierzchni terenu inwestycji - min 40%.

d) Zasady zagospodarowania i użytkowania:

- zasady kształtowania architektury, zieleni oraz linii zabudowy - wg § 14,
- szczególne warunki zagospodarowania terenów - wg § 15,
- zasady obsługi w zakresie infrastruktury technicznej, komunikacji i ochrony środowiska - wg § 16.

3) Dla terenów o symbolu: Z6-MN,U, Z17-MN,U, Z21-MN,U-G, Z22-MN,U-W, Z33-MN,U-W, Z39-MN,U-W, Z46-MN,U oraz Z48-MN,U obowiązuje -

a) Przeznaczenie podstawowe:

- zabudowa mieszkaniowa jednorodzinna,
- usługi wielobranżowe - nieuciążliwe.

b) Przeznaczenie dopuszczalne:

- zabudowa techniczno-gospodarcza zw. z przeznaczeniem podstawowym,
- zieleń urządzonej - parkowa,
- mała architektura,
- urządzenia infrastruktury technicznej i komunikacji (garaże, dojazdy, miejsca parkingowe i postojowe),
- inne, zw. z przeznaczeniem podstawowym.

c) Wskaźniki wykorzystania terenów:

- powierzchnia zabudowy (powierzchni terenu inwestycji - max 60%),
- powierzchnia biologicznie czynna) powierzchni terenu - inwestycji - min 20% z możliwością dostosowania w/w wskaźników do warunków lokalnych.

d) Zasady zagospodarowania i użytkowania:

- zasady kształtowania architektury, zieleni oraz linii zabudowy - wg § 14,
- szczególne warunki zagospodarowania terenów - wg § 15,
- zasady obsługi w zakresie infrastruktury technicznej, komunikacji i ochrony środowiska - wg § 16.

4) Dla terenu o symbolu Z49 UT, U obowiązuje -

a) Przeznaczenie podstawowe:

- ośrodki rekreacji zbiorowej - turystyczne (motele, hotele, pensjonaty, domy wypoczynkowe, zajazdy, kempingi, pola namiotowe),
- usługi wielobranżowe (publiczne i niepubliczne).

b) Przeznaczenie dopuszczalne:

- zabudowa techniczno-gospodarcza zw. z przeznaczeniem podstawowym,
- zieleń urządzonej - parkowa,
- mała architektura,
- urządzenia infrastruktury technicznej i komunikacji (garaże, dojazdy, miejsca parkingowe)
- inne, zw. z przeznaczeniem podstawowym.

- c) Wskaźniki wykorzystania terenów:**
- powierzchnia zabudowy (powierzchni terenu inwestycji - max 80%,
 - powierzchnia biologicznie czynna) powierzchni terenu inwestycji - min 20%.
- d) Zasady zagospodarowania i użytkowania:**
- zasady kształtowania architektury, zieleni oraz linie zabudowy - wg §14,
 - szczególne warunki zagospodarowania terenów - wg § 15,
 - zasady obsługi w zakresie infrastruktury technicznej, komunikacji i ochrony środowiska - wg §16.
- 5) Dla terenów o symbolu: Z20-PU-G-W-ZZ1, Z34-PU-G, Z35-PU-G oraz Z36-PU obowiązuje -**
- a) Przeznaczenie podstawowe:**
- zabudowa produkcyjna,
 - usługi wielobranżowe.
- b) Przeznaczenie dopuszczalne:**
- zabudowa techniczno-gospodarcza zw. z przeznaczeniem podstawowym.
 - zieleń urządzona - izolacyjna i parawanowa,
 - mała architektura,
 - urządzenia infrastruktury technicznej i komunikacji (garaże, dojazdy, miejsca parkingowe)
 - inne, zw. z przeznaczeniem podstawowym.
- c) Wskaźniki wykorzystania terenów:**
- powierzchnia zabudowy (powierzchni terenu inwestycji - max 70%,
 - powierzchnia biologicznie czynna) powierzchni terenu inwestycji - min 20%.
- d) Zasady zagospodarowania i użytkowania:**
- zasady kształtowania architektury, zieleni oraz linie zabudowy - wg § 14,
 - szczególne warunki zagospodarowania terenów - wg § 15,
 - zasady obsługi w zakresie infrastruktury technicznej, komunikacji i ochrony środowiska - wg § 16.
- 6) Dla terenów o symbolu: Z37-KU,UT, U-W oraz Z38-KU,UT, U-W obowiązuje -**
- a) Przeznaczenie podstawowe:**
- obsługa ruchu drogowego (stacje paliw, napraw i diagnostyki pojazdów),
 - usługi turystyczne - rekreacji zbiorowej (motele, hotele, pensjonaty, domy wypoczynkowe, zajazdy, kempingi, pola namiotowe),
 - usługi wielobranżowe.
- b) Przeznaczenie dopuszczalne:**
- zabudowa techniczno-gospodarcza zw. z przeznaczeniem podstawowym,
 - zieleń urządzona - parkowa,
 - mała architektura,
 - urządzenia infrastruktury technicznej i komunikacji (garaże, dojazdy, miejsca parkingowe i postojowe).
- c) Wskaźniki wykorzystania terenów:**
- powierzchnia zabudowy (powierzchni terenu inwestycji - max 70%,
 - powierzchnia biologicznie czynna) powierzchni terenu inwestycji - min 10%.
- d) Zasady zagospodarowania i użytkowania:**
- zasady kształtowania architektury, zieleni oraz linie zabudowy - wg §14,
 - szczególne warunki zagospodarowania terenów - wg §15,
 - zasady obsługi w zakresie infrastruktury technicznej, komunikacji i ochrony środowiska - wg §16.
- 7) Dla terenu o symbolu Z19-PU/MN obowiązuje -**
- a) Przeznaczenie podstawowe:**
- zabudowa produkcyjna,
 - usługi wielobranżowe,
 - zabudowa mieszkaniowa jednorodzinna.
- b) Przeznaczenie dopuszczalne:**
- zabudowa techniczno-gospodarcza zw. z przeznaczeniem podstawowym.
 - zieleń urządzona - parkowa,
 - mała architektura,
 - urządzenia infrastruktury technicznej i komunikacji (garaże, dojazdy, miejsca parkingowe i postojowe),
 - inne, zw. z przeznaczeniem podstawowym.
- c) Wskaźniki wykorzystania terenów:**
- powierzchnia zabudowy (powierzchni terenu inwestycji - max 70%,
 - powierzchnia biologicznie czynna) powierzchni terenu inwestycji - min 20%.
- d) Zasady zagospodarowania i użytkowania:**
- zasady kształtowania architektury, zieleni oraz linie zabudowy - wg §14,
 - szczególne warunki zagospodarowania terenów - wg §15,
 - zasady obsługi w zakresie infrastruktury technicznej, komunikacji i ochrony środowiska - wg §16.
- 8) Dla terenu o symbolu Z18a-KS/MN obowiązuje -**
- a) Przeznaczenie podstawowe:**
- stacje napraw i diagnostyki pojazdów,
 - usługi wielobranżowe,
 - zabudowa mieszkaniowa jednorodzinna.
- b) Przeznaczenie dopuszczalne:**
- zabudowa techniczno-gospodarcza zw. z przeznaczeniem podstawowym.
 - zieleń urządzona - parkowa,
 - mała architektura,
 - urządzenia infrastruktury technicznej i komunikacji (garaże, dojazdy, miejsca parkingowe i postojowe),
 - inne, zw. z przeznaczeniem podstawowym.
- c) Wskaźniki wykorzystania terenów:**
- powierzchnia zabudowy (powierzchni terenu inwestycji - max 70%,
 - powierzchnia biologicznie czynna) powierzchni terenu inwestycji - min 20%.
- d) Zasady zagospodarowania i użytkowania:**
- zasady kształtowania architektury, zieleni oraz linie zabudowy - wg §14,
 - szczególne warunki zagospodarowania terenów - wg §15,
 - zasady obsługi w zakresie infrastruktury technicznej, komunikacji i ochrony środowiska - wg §16.
- 9) Dla terenu o symbolu Z8-RD obowiązuje -**
- a) Przeznaczenie podstawowe:**
- zalesienia.
- b) Przeznaczenie dopuszczalne:**
- urządzenia infrastruktury technicznej i komunikacji (sieci i urządzenia infrastruktury lokalnej, dojazdy),
 - uprawy rolnicze.
- c) Zasady zagospodarowania i użytkowania:**
- szczególne warunki zagospodarowania terenów - wg §15,
 - zasady obsługi w zakresie infrastruktury technicznej, komunikacji i ochrony środowiska - wg §16.

- 10) Dla terenów dróg wewnętrznych o symbolu: KDW 1 oraz KDW 2 obowiązuje -**
- a) przeznaczenie podstawowe:** komunikacja drogowa - drogi dojazdowe, wewnętrzne;
 - b) przeznaczenie dopuszczalne:**
 - ciągi piesze i pieszo-jezdne,
 - zieleń urządzona,
 - urządzenia infrastruktury techniczne (uzbrojenie terenu),
 - inne, związane z przeznaczeniem podstawowym;
 - c) zasady zagospodarowania i użytkowania:**
 - szerokość jezdni - 3,5 m.

ROZDZIAŁ 2 ZASADY KSZTAŁTOWANIA ZABUDOWY

§ 14

1. Ogólne zasady kształtowania zabudowy na terenach zainwestowanych oraz nie zainwestowanych:

- 1) przy prowadzeniu działalności inwestycyjnej na terenach zainwestowanych** dopuszcza się utrzymanie istniejących obiektów oraz uzupełnienia i przekształcenia w obrębie istniejących elementów struktury osadniczej (przebudowę, dobudowę, rozbudowę, nadbudowę obiektów) oraz wymianę substancji budowlanej, zgodnie z przepisami odrębnymi - wg zasad określonych w ust. 2, 3, 4, 5;
- 2) przy prowadzeniu działalności inwestycyjnej na terenach nie zainwestowanych** należy nawiązać do tradycyjnych cech regionalnych architektury (skali i formy) oraz prawidłowo ukształtowanego otoczenia; obowiązuje stosowanie rozwiązań architektonicznych i materiałowych o wysokich walorach estetycznych, nie stwarzających dysharmonii z otaczającym krajobrazem - naturalnym i kulturowym, zgodnie z przepisami odrębnymi - wg zasad określonych w ust. 2, 3, 4, 5;
- 3) dopuszcza się:**
- a) utworzenie dodatkowej kondygnacji** - w przypadku adaptacji poddasza nieużytkowego zabudowy istniejącej na cele użytkowe - bez zmiany kubatury budynku,
 - b) dostosowanie wysokości budynków do lokalnych uwarunkowań** - w przypadku rozbudowy obiektów istniejących, konieczności nawiązania do występujących parametrów spadków dachu i wysokości obiektów oraz szczególnych warunków technologicznych i użytkowych.

2. Zasady kształtowania zabudowy mieszkaniowej jednorodzinnej oraz turystyczno-letniskowej.

- 1) Wysokość zabudowy:**
- a) na terenach płaskich - max 12 m oraz max 3 kondygnacje nadziemne (wraz z poddaszem użytkowym),
 - b) w eksponowanym krajobrazie na stokach wzniesień w strefie ochrony krajobrazowej 5-6 - max 10 m oraz max 2 kondygnacje nadziemne (wraz z poddaszem użytkowym).
- 2) Poziom parteru:**
- a) na terenach płaskich - max 1,20 m nad poziomem terenu z możliwością podpiwniczenia budynków do tej wysokości,
 - b) na terenach ze spadkiem - dopuszcza się poziom parteru do 60 cm od strony przystokowej, a od strony odstokowej dopuszcza się wysokość podpiwniczenia budynków w dostosowaniu do spadku terenu.
- 3) Ukształtowanie i pokrycie dachów:**
- a) obowiązuje stosowanie dachów dwuspadowych, czterospadowych lub wielospadowych, o nachyleniu głównym

nych połąci dachowych 35° - 55°, z kalenicami symetrycznymi,

- b) wyklucza się stosowanie dachów czterospadowych z kalenicą zbiegającą się w jednym punkcie oraz dachów czterospadowych z górną kalenicą o długości mniejszej niż 3 m,
 - c) w pokryciu dachów należy stosować dachówkę ceramiczną lub cementową, blachę profilowaną (dachówkową, falistą, gontową) lub gonty drewniane.
- 3. Zasady kształtowania zabudowy usługowej oraz turystycznej.**

1) Wysokość zabudowy:

- a) dla terenu Z49-UT,U** - max 18 m oraz max 4 kondygnacje nadziemne (wraz z poddaszem użytkowym),
- b) dla pozostałych terenów:**
 - na terenach płaskich - max 12 m oraz max 3 kondygnacje nadziemne (wraz z poddaszem użytkowym),
 - w eksponowanym krajobrazie na stokach wzniesień w strefie ochrony krajobrazowej 5-6 - max 10,5 m oraz max 2 kondygnacje nadziemne (parter i poddasze użytkowe).

2) Poziom parteru:

- a) na terenach płaskich** - max 1,20 m nad poziomem terenu z możliwością podpiwniczenia budynków do tej wysokości,
- b) na terenach ze spadkiem** - dopuszcza się poziom parteru do 60 cm od strony przystokowej, a od strony odstokowej dopuszcza się wysokość podpiwniczenia budynków w dostosowaniu do spadku terenu.

3) Ukształtowanie i pokrycie dachów:

- a) obowiązuje stosowanie dachów dwuspadowych, czterospadowych lub wielospadowych, o nachyleniu głównym połąci dachowych 35° - 55°, z kalenicami symetrycznymi,
- b) wyklucza się stosowanie dachów czterospadowych z kalenicą zbiegającą się w jednym punkcie oraz dachów czterospadowych z górną kalenicą o długości mniejszej niż 3 m,
- c) w pokryciu dachów należy stosować dachówkę ceramiczną lub cementową, blachę profilowaną (dachówkową, falistą, gontową) lub gonty drewniane.

4. Zasady kształtowania zabudowy produkcyjnej oraz obsługi ruchu drogowego.

1) Wysokość zabudowy

- max 12 m, w tym: max 2 kondygnacje nadziemne.

2) Poziom parteru:

- a) na terenach płaskich** - do 1,20 m nad poziomem terenu z możliwością podpiwniczenia budynków do tej wysokości,
- b) na terenach ze spadkiem** - dopuszcza się poziom parteru do 60 cm od strony przystokowej, a od strony odstokowej dopuszcza się wysokość podpiwniczenia budynków w dostosowaniu do spadku terenu.

3) Ukształtowanie i pokrycie dachów:

- a) obowiązuje stosowanie dachów dwuspadowych, czterospadowych lub wielospadowych, o nachyleniu głównym połąci dachowych - min 12° z kalenicami symetrycznymi; w szczególnych przypadkach - przy realizacji obiektów z gotowych elementów oraz w przypadku dobudowy do istniejących obiektów dopuszcza się dachy jednospadowe o pochyleniu wynikającym z zastosowanych rozwiązań technologicznych,
- b) wyklucza się stosowanie dachów czterospadowych z kalenicą zbiegającą się w jednym punkcie oraz dachów czterospadowych z górną kalenicą o długości mniejszej niż 3 m,

- c) w pokryciu dachów należy stosować dachówkę ceramiczną lub cementową, blachę profilowaną (dachówkową, falistą, gontową) lub inne materiały dostosowane do rozwiązań technologicznych.
- 5. Zasady kształtowania zabudowy gospodarczej (wiaty, obiekty magazynowo-składowe, warsztaty, garaże oraz zw. z infrastrukturą techniczną).**
- 1) Wysokość zabudowy:**
- na terenach płaskich - max 9 m oraz max 2 kondygnacje nadziemne (wraz z poddaszem użytkowym),
 - w eksponowanym krajobrazie na stokach wzniesień - max 7 m oraz max 1 kondygnacja nadziemna.
- 2) Poziom parteru:** bez podpiwniczenia - w dostosowaniu do warunków lokalnych.
- 3) Ukształtowanie i pokrycie dachów:**
- obowiązuje stosowanie dachów dwuspadowych, czterospadowych lub wielospadowych, o nachyleniu głównych połaci dachowych min 12° z kalenicami symetrycznymi, w szczególnych przypadkach - przy realizacji garaży z gotowych elementów oraz w przypadku dobudowy do istniejących obiektów - dopuszcza się dachy jednospadowe,
 - wyklucza się stosowanie dachów czterospadowych z kalenicą zbiegającą się w jednym punkcie oraz dachów czterospadowych z górną kalenicą o długości mniejszej niż 3 m,
 - w pokryciu dachów należy stosować dachówkę ceramiczną lub cementową, blachę profilowaną (dachówkową, falistą, gontową) lub inne materiały dostosowane do rozwiązań technologicznych.
- 6. Linie zabudowy nieprzekraczalne (minimalne) oznaczone na rysunku planu.**
- 1) Na terenach przy drogach gminnych dojazdowych DG-D w terenach zabudowanych:**
- nieprzekraczalna linia zabudowy - min 6,0 m od krawędzi jezdni - dotyczy terenów: Z9a, Z9b, Z40, Z47.
- 2) Na terenach przy drogach gminnych - dojazdowych DG-D w terenach nie zabudowanych:**
- nieprzekraczalna linia zabudowy - min 15,0 m od krawędzi jezdni - dotyczy terenów: Z1, Z2, Z4, Z6, Z12, Z15, Z16, Z17, Z18b, Z21, Z23, Z24, Z26, Z27, Z28, Z31, Z32, Z34, Z35, Z36, Z39, Z44, Z45, Z50, Z51, Z57, Z58 oraz Z59.
- 3) Na terenach przy drogach gminnych -lokalnych DG-L w terenach nie zabudowanych:**
- nieprzekraczalna linia zabudowy - min 15,0 m od krawędzi jezdni - dotyczy terenów: Z21, Z24, Z26, Z27 oraz Z39.
- 4) Na terenach przy drogach powiatowych - zbiorczych DP-Z w terenach zabudowanych:**
- nieprzekraczalna linia zabudowy - min 8,0 m od krawędzi - dotyczy terenu Z19.
- 5) Na terenach przy drogach powiatowych - zbiorczych DP-Z w terenach nie zabudowanych:**
- nieprzekraczalna linia zabudowy - min 20,0 m od krawędzi jezdni - dotyczy terenów: Z2, Z3, Z7, Z13, Z16, Z17, Z20, Z24, Z39, Z52a oraz Z52b.
- 6) Na terenach przy drogach wojewódzkich - głównych DW-G w terenach nie zabudowanych:**
- nieprzekraczalna linia zabudowy - min 20 m od krawędzi jezdni - dotyczy terenów: Z33, Z38, Z39, Z60;
 - dla terenu Z37-KU,UT,U-W nieprzekraczalna linia zabudowy - min 10 m od krawędzi jezdni.
- 7) Dla terenów przy drogach wewnętrznych KDW oraz terenów, dla których ustanowiono służebność przejazdu:**
- nieprzekraczalna linia zabudowy - min 6,0 m od krawędzi jezdni (przejazdu) - dotyczy terenów: Z5, Z6, Z11, Z14, Z15, Z22, Z25, Z29, Z30, Z41, Z42, Z43, Z49, Z54, Z55, Z56.
- 7. Na działkach o szerokości nie zapewniającej zachowania obowiązujących odległości od granicy działki sąsiedniej - zgodnie z Rozporządzeniem Ministra Infrastruktury z dnia 12 kwietnia 2002 r., w sprawie warunków technicznych, jakim powinny odpowiadać budynki i ich usytuowanie (Dz. U. Nr 75, poz. 690 z późn. zm.) - dopuszcza się sytuowanie budynków bezpośrednio przy granicy działki budowlanej lub w odległości nie mniejszej niż 1,5 m od tej granicy, przy uwzględnieniu pozostałych warunków zawartych w wyżej wymienionym rozporządzeniu.**
- 8. Zasady kształtowania zieleni urządzonej.**
- Przy realizacji inwestycji na terenach objętych planem wprowadza się obowiązek ochrony zieleni naturalnej, w tym: zieleni leśnej i zadrzewień.
 - Przy realizacji nowych nasadzeń obowiązuje zachowanie charakteru naturalnego zieleni -dostosowanego do miejsca lokalizacji i funkcji obiektów budowlanych.
- 9. Obowiązujące parametry - przy nowych podziałach nieruchomości na działki budowlane.**
- 1) Powierzchnia działki winna wynosić:**
- min 0,08 ha dla:**
 - terenów o symbolach MN,
 - terenów o symbolach MN-W,
 - terenów o symbolach MN-ZW,
 - terenów o symbolach MN, U,
 - terenów o symbolach MN, U-G,
 - terenów o symbolach MN, U-W ;
 - min 0,06 ha dla:**
 - terenów o symbolach MN, UTL,
 - terenów o symbolach MN, UTL-W.
 - dla terenów zabudowy usługowej, turystycznej, produkcyjno-usługowej oraz produkcyjnej - w dostosowaniu do lokalnych uwarunkowań i rozwiązań technologicznych;
 - minimalna powierzchnia działek ustalona w ust. 9 pkt 1) litera a), litera b) nie dotyczy pojedynczych działek spełniających zasady przepisów odrębnych, przeznaczonych do zabudowy w niniejszym planie oraz nie wymagających dalszego podziału w celu tej zabudowy.
- 2) Szerokość frontu działki winna wynosić:**
- min 16 m dla:
 - terenów o symbolach MN,
 - terenów o symbolach MN-W,
 - terenów o symbolach MN-ZW,
 - terenów o symbolach MN, U,
 - terenów o symbolach MN, U-G,
 - terenów o symbolach MN, U-W
 - terenów o symbolach MN, UTL,
 - terenów o symbolach MN, UTL-W,
 - dla terenów nie wymienionych w pkt 2) litera a) - w dostosowaniu do przeznaczenia, lokalnych uwarunkowań i wymagań technologicznych,
 - minimalna szerokość frontu działek, określona w ust. 9 pkt 2) litera a) nie dotyczy pojedynczych działek, spełniających zasady przepisów odrębnych, przeznaczonych do zabudowy w niniejszym planie - nie wymagających dalszego podziału w celu tej zabudowy.
- 3) Kąt położenia granic działek w stosunku do pasa drogowego winien zawierać się w przedziale 70° - 110°.**

ROZDZIAŁ 3
SZCZEGÓLNE WARUNKI
ZAGOSPODAROWANIA TERENÓW

§ 15

1. Ustala się szczególne warunki zagospodarowania terenów: Z2-MN, Z3-MN, Z4-MN, Z6-MN, U Z7-MN, Z9a-MN, Z11-MN, UTL, Z13-MN-W, Z14-MN-W, Z15-MN-W, Z48-MN, U, Z49-UT, U, Z50-MN, Z52a-MN, Z52b-MN-ZW, Z56-MN oraz Z57-MN w zakresie ochrony Lokalnego Zbiornika Wód Podziemnych IBŁ (Iwkowa - Bochnia - Łapanów).

1) Zakazuje się:

- składowania substancji szkodliwych gromadzenia i przetwarzania odpadów,
- niszczenia otuliny biologicznej rzeki Sanki, pełniącej rolę ochronnego filtra zanieczyszczeń,
- stosowania środków ochrony roślin i niebezpiecznych ekologicznie sposobów nawożenia,
- wprowadzania nie oczyszczonych ścieków bytowych do poziomów wodonośnych wód podziemnych.
- przewodzenia działalności prowadzącej do powstania zanieczyszczeń wielkoobszarowych.

2) Nakazuje się:

- szczególną kontrolę rozwoju osadnictwa i rolnictwa, w tym: produkcji rolniczej i nierolniczej - w zakresie gospodarki wodnościekowej, stosowania chemicznych środków nawożenia i ochrony roślin, możliwości wprowadzania technologii produkcyjnych oraz gospodarki odpadami,
- sprawdzenie szczelności istniejących szamb oraz likwidacja nieprawidłowości w zakresie gospodarki wodno-ściekowej,
- bezwzględna likwidację dzikich wysypisk odpadów,
- przy modernizacji, remoncie lub przebudowie dróg - uszczelnienie rowów oraz zastosowanie w działalności gospodarczej technologii uniemożliwiających skażenie gruntu substancjami ropopochodnymi,
- przy wszelkiej działalności inwestycyjnej - sukcesywną realizację zbiorczego, komunalnego systemu odprowadzania i oczyszczania ścieków sanitarnych oraz uporządkowania systemu gromadzenia i usuwania odpadów w sposób nie zagrażający zasobom wód podziemnych zbiornika.

3) Dopuszcza się:

dotychczasowy sposób zagospodarowania terenów.

4) Ogranicza się:

działalność inwestycyjną wg ustaleń planu w zakresie przeznaczenia terenów oraz zasad ich zagospodarowania.

2. Ustala się szczególne warunki zagospodarowania terenów: Z5-MN-ZW, Z52b-MN-ZW, Z53-MN-ZW oraz Z54-MN-ZW, położonych w strefie Nr 10 - zagrożenia procesami denudacyjnymi.

1) Zakazuje się:

- niszczenia urządzeń umożliwiających prawidłowy spływ wód z zagrożonych terenów,
- samowolnego podcinania stoków,
- nieformalnego składowania odpadów.

2) Nakazuje się:

- przewodzenie działalności inwestycyjnej pod warunkiem wykonania prawidłowego odwodnienia terenów oraz dostosowania rozwiązań projektowych do występujących zagrożeń - zgodnie z przepisami odrębnymi

w sprawie ustalania geotechnicznych warunków posadowienia obiektów budowlanych,

b) wyposażenie terenów inwestycyjnych w urządzenia odprowadzania i oczyszczania ścieków bytowych oraz gospodarczych; szczelne zbiorniki bezodpływowe - sanitarne dopuszcza się na okres przejściowy, do czasu podłączenia do zbiorczej sieci kanalizacyjnej lub do własnej, indywidualnej oczyszczalni ścieków - alternatywnie do oczyszczalni grupowej,

c) inne, niezbędne działania ochronne przed procesami denudacyjnymi na zagrożonych terenach.

3) Dopuszcza się:

dotychczasowy sposób zagospodarowania terenów, nie stwarzający zagrożeń ich użytkownikom.

4) Ogranicza się:

działalność inwestycyjną wg ustaleń planu w zakresie przeznaczenia terenów oraz zasad ich zagospodarowania.

3. Ustala się szczególne warunki zagospodarowania terenów: Z20-PU-G-W-ZZ1, Z21-MN, U-G, Z34-PU-G oraz Z35-PU-G, położonych w strefie Nr 16, w obrębie obszaru górniczego złoża ropy i gazu ziemnego "Łąka".

1) Zakazuje się:

przewodzenia wszelkiej działalności niezgodnie z przepisami odrębnymi.

2) Nakazuje się:

przewodzenie działalności inwestycyjnej wg warunków właściwego zarządcy.

3) Dopuszcza się:

dotychczasowy sposób zagospodarowania terenów.

4) Ogranicza się:

działalność inwestycyjną wg ustaleń planu w zakresie przeznaczenia terenów oraz zasad ich zagospodarowania.

4. Ustala się szczególne warunki zagospodarowania terenów: Z14-MN-W, Z17-MN, U, Z34-PU-G, Z35-PU-G, Z36-PU, Z44-MN, Z48-MN, U oraz terenu Z49-UT, U, przez które przebiegają linie elektroenergetyczne średniego napięcia 15 kV.

1) Zakazuje się:

przewodzenia działalności inwestycyjnej niezgodnie z przepisami odrębnymi.

2) Nakazuje się:

a) zachowanie strefy ochronnej (bezpieczeństwa) wolnej od zabudowy, zgodnie z przepisami odrębnymi, w tym:

- 6 m od rzutu poziomego skrajnych przewodów, - 8 m od osi słupów,

b) zagospodarowanie pasa terenu strefy bezpieczeństwa:

- uprawy rolnicze lub ogrodnicze - niskie lub zieleń urządzona - niska,

- przejścia, przejazdy i ogrodzenia - wg warunków właściwego zarządcy.

3) Dopuszcza się:

dotychczasowy sposób zagospodarowania terenów.

4) Ogranicza się: działalność inwestycyjną wg ustaleń planu w zakresie przeznaczenia terenów oraz zasad ich zagospodarowania.

5. Ustala się szczególne warunki zagospodarowania terenów:

- Z46-MN, U oraz Z52a-MN, przez które przebiega linia gazociągu wysokoprężnego gA 200,

- Z34-PU-G, Z45-MN oraz Z56-MN, położonych w sąsiedztwie gazociągu wysokoprężnego gA 200.

1) Zakazuje się:

przewodzenia działalności inwestycyjnej niezgodnie z przepisami odrębnymi.

2) Nakazuje się:

- a) zachowanie strefy ochronnej (bezpieczeństwa) wolnej od zabudowy, zgodnie z przepisami odrębnymi, w tym:
 - budynki mieszkalne - 15 m od rzutu obiektu,
 - budynki gospodarcze - 15 m od rzutu obiektu,
 - budynki użyteczności publicznej - 15 m od granicy terenu inwestycji,
 - budynki przemysłowe oraz produkcyjno-usługowe - 15 m od granicy terenu inwestycji,
- b) zagospodarowanie pasa terenu strefy bezpieczeństwa (min odległość liczona w obie strony od gazociągu):
 - uprawy rolnicze lub ogrodnicze - drzewa i krzewy sadzone w odległości min 5 m od zewnętrznej ścianki gazociągu,
 - przejścia, przejazdy i ogrodzenia - wg warunków właściwego zarządcy.

3) Dopuszcza się: dotychczasowy sposób zagospodarowania terenów.

4) Ogranicza się:

działalność inwestycyjną wg ustaleń planu w zakresie przeznaczenia terenów oraz zasad ich zagospodarowania.

6. Ustala się szczególne warunki zagospodarowania terenów: Z13-MN-W, Z14-MN-W, Z15-MN-W, Z22-MN,U-W oraz Z23-MN-W

- położonych w strefie ochrony pośredniej ujęcia wody, obejmującej obszar zlewni Potoku Saneczka do miejsca lokalizacji ujęcia wody w obrębie działek Nr ew. 515/2 oraz 516/2 we wsi Łąka Górna na terenie C20W(u) - pozwolenie wodno-prawne udzielone Decyzją Starosty Powiatu Bocheńskiego z dnia 17 lipca 2000 r. znak: OŚ.H.6224/20/4/2000, ważne do 31 grudnia 2010 r.

1) Zakazuje się:

- a) wprowadzania gnojowicy oraz ścieków nienależycie oczyszczonych - do wód powierzchniowych i do ziemi,
- b) rolniczego wykorzystania ścieków oraz odpadów pościekowych,
- c) składowania i przechowywania odpadów niebezpiecznych,
- d) lokalizowania składowisk odpadów komunalnych,
- e) lokalizowania magazynów produktów ropopochodnych i innych substancji chemicznych,
- f) lokalizowania inwestycji szczególnie szkodliwych dla środowiska i zdrowia ludzi oraz mogących pogorszyć stan środowiska.

2) Nakazuje się:

- a) szczególną kontrolę rozwoju osadnictwa i rolnictwa, w tym: produkcji rolniczej i nierolniczej - w zakresie gospodarki wodno-ściekowej, stosowania chemicznych środków nawożenia i ochrony roślin, możliwości wprowadzania technologii produkcyjnych oraz gospodarki odpadami,
- b) sprawdzenie szczelności istniejących szamb oraz likwidacja nieprawidłowości w zakresie gospodarki wodno-ściekowej,
- c) bezwzględną likwidację dzikich wysypisk odpadów,
- d) przy modernizacji, remoncie lub przebudowie dróg - uszczelnienie rowów, uniemożliwiające skażenie gruntu substancjami ropopochodnymi.

3) Dopuszcza się:

dotychczasowy sposób zagospodarowania terenów.

4) Ogranicza się:

działalność inwestycyjną wg ustaleń planu w zakresie przeznaczenia terenów oraz zasad ich zagospodarowania.

7. Ustala się szczególne warunki zagospodarowania terenu Z51-MN,UTL-W, położonego w obrębie wyznaczonego planem obszaru ochrony Nr 7 - urządzeń zw. z gospodarką wodną - zbiornika wody pitnej oraz stacji uzdatniania wody (w obrębie działki Nr ew. 1003 we wsi Żegocina).

1) Zakazuje się:

- a) wprowadzania gnojowicy oraz ścieków nienależycie oczyszczonych - do wód powierzchniowych i do ziemi,
- b) lokalizowania inwestycji szczególnie szkodliwych dla środowiska i zdrowia ludzi oraz mogących pogorszyć stan środowiska.

2) Nakazuje się:

- a) szczególną kontrolę w zakresie gospodarki odpadami oraz bezwzględną likwidację dzikich wysypisk odpadów,
- b) przy modernizacji, remoncie lub przebudowie dróg oraz przy realizacji parkingów i miejsc postojowych - uszczelnienie rowów, uniemożliwiające skażenie gruntu substancjami ropopochodnymi.
- c) prowadzenie działalności inwestycyjnej z pełnym wyposażeniem tych terenów w urządzenia odprowadzania i oczyszczania ścieków bytowych oraz gospodarczych; szczelne zbiorniki bezodpływowe, sanitarne mogą być stosowane do czasu podłączenia tych terenów do zbiorczej sieci kanalizacyjnej oraz do zbiorczego komunalnego systemu oczyszczania ścieków.

3) Dopuszcza się:

dotychczasowy sposób zagospodarowania terenów.

4) Ogranicza się:

działalność inwestycyjną wg ustaleń planu w zakresie przeznaczenia terenów oraz zasad ich zagospodarowania.

8. Ustala się szczególne warunki zagospodarowania terenów położonych w dolinie Potoku Saneckiego (Sanki) - Z20-PU-G-W-ZZ1, Z33-MN-W, Z37-KU,UT,U-W, Z38 KU, UT, U-W oraz Z39-MN,U-W

- przylegających do granicy strefy ochrony pośredniej Nr 7-SOP ujęcia wody, oznaczonego symbolem C35W(u) w obrębie działki Nr ew. 910/1 we wsi Łąka Górna; strefy ochronne ustanowione Decyzją Urzędu Wojewódzkiego w Krakowie Wydziału Rolnictwa Leśnictwa i Skupu z dnia 30 maja 1974 r. znak: RLS.g.w.0530/22/73, w tym:

- strefa ochrony bezpośredniej Nr 7-SOB obejmuje całą szerokość Potoku Saneckiego (Sanki) na długości 48 mb oraz teren wokół urządzeń ujęcia (wg dokumentacji technicznej oraz rysunku planu dla przedmiotowych terenów),
- strefa ochrony pośredniej Nr 7-SOP obejmuje dolinę Potoku Saneckiego w zasięgu zaobserwowanych najwyższych stanów wody na długości 1500 m - od ujęcia w górę potoku oraz doliny dwóch dopływów tego potoku, na długości 500 mb od ujścia do Potoku Saneckiego w górę (wg dokumentacji technicznej oraz rysunku planu dla przedmiotowych terenów).

1) Zakazuje się:

wprowadzania ścieków nienależycie oczyszczonych - do wód powierzchniowych, podziemnych i do ziemi.

2) Nakazuje się:

- a) szczególną kontrolę w zakresie gospodarki wodno-ściekowej oraz gospodarki odpadami,
- b) podłączenie nowej zabudowy do zbiorczego komunalnego systemu oczyszczania ścieków bytowych,
- c) na terenach obsługi ruchu drogowego (stacji paliw, napraw i diagnostyki pojazdów), prowadzenie działalności gospodarczej z pełnym wyposażeniem w urządzenia gromadzenia, oczyszczania, odprowadzania oraz wywozu ścieków i odpadów gospodarczych z kompleksem zabezpieczeń, uniemożliwiającym ska-

żenie gruntu oraz wód powierzchniowych, podziemnych i ziemi - substancjami ropopochodnymi oraz innymi substancjami niebezpiecznymi,

- d) przy modernizacji, remoncie lub przebudowie dróg oraz przy realizacji parkingów i miejsc postojowych - uszczelnienie rowów oraz zastosowanie odpowiednich technologii, uniemożliwiających skażenie gruntu oraz wód powierzchniowych, podziemnych i ziemi - substancjami ropopochodnymi oraz innymi substancjami niebezpiecznymi.

3) Dopuszcza się:

dotychczasowy sposób zagospodarowania terenów.

4) Ogranicza się:

działalność inwestycyjną wg ustaleń planu w zakresie przeznaczenia terenów oraz zasad ich zagospodarowania.

9. Ustala się szczególne warunki zagospodarowania terenów: Z26-MN oraz Z30-MN-W w strefie ochrony krajobrazowej Nr 5-6:

ogranicza się wysokość obiektów kubaturowych do 10,5 m wysokości oraz do 2 kondygnacji nadziemnych (parter i poddasze użytkowe).

10. Ustala się szczególne warunki zagospodarowania, w strefie uciążliwości 17-KD drogi wojewódzkiej KD (DW-G) Nr 965; na terenach Z37-KU, UT, U-W, Z38-KU, UT, U-W oraz Z59-MN w pasie do 20 m od krawędzi jezdni: obowiązuje dostosowanie rozwiązań projektowych do występujących zagrożeń oraz zachowanie właściwej linii zabudowy wg §14 ust. 6.

11. Ustala się szczególne warunki zagospodarowania, w strefie 12p, na terenach zagrożonych podtopieniem, wyznaczonych na podstawie danych historycznych, w tym:

1) w dolinach potoków bez nazwy -

- a) na terenie Z9b-MN obowiązuje dostosowanie rozwiązań projektowych do występujących zagrożeń oraz zastosowanie zabezpieczeń od strony skarp brzegowych potoku, b) na terenach Z19 PU/MN, Z43-MN oraz Z57-MN obowiązuje dostosowanie rozwiązań projektowych do występujących zagrożeń oraz zachowanie pasa min 15 m od krawędzi skarp brzegowych potoków, wolnego od zabudowy;

2) w dolinie potoku Podkosówka - na terenach Z22-MN, U-W oraz Z30-MN-W obowiązuje dostosowanie rozwiązań projektowych do występujących zagrożeń oraz zachowanie pasa min 15 m od krawędzi skarp brzegowych potoku, wolnego od zabudowy;

3) w dolinie Potoku Saneckiego (Sanki) - na terenach Z20-PU-G-W-ZZ1, Z33-MN, U-W, Z37-KU, UT, U-W oraz Z38-KU, UT, U-W obowiązuje dostosowanie rozwiązań projektowych do występujących zagrożeń, zastosowanie właściwego ukształtowania terenów przewidzianych pod inwestycje kubaturowe oraz zachowanie pasa ochronnego, wolnego od zabudowy - w zasięgu zaobserwowanych najwyższych stanów wody w strefie ochrony pośredniej ujęcia wody, o którym mowa w §15, ust. 8.

ROZDZIAŁ 4

ZASADY MODERNIZACJI, ROZBUDOWY I BUDOWY SYSTEMÓW INFRASTRUKTURY TECHNICZNEJ I KOMUNIKACJI

§ 16

1. Dla terenów **Z1 - Z59** obowiązuje realizacja niezbędnych sieci i urządzeń lokalnego uzbrojenia terenów, dojazdów do poszczególnych działek oraz parkingów i miejsc postojowych oraz ustala się następujące zasady:

- 1) zaopatrzenie w wodę z istniejącej sieci komunalnej lub realizacja indywidualnych ujęć wody - zgodnie z przepisami odrębnymi;
 - 2) zaopatrzenie w energię elektryczną dla celów bytowych i grzewczych z istniejącej sieci - zgodnie z przepisami odrębnymi;
 - 3) zaopatrzenie w gaz dla celów bytowych i grzewczych z istniejącej sieci - zgodnie z przepisami odrębnymi;
 - 4) utylizacja i odprowadzenie ścieków do własnego, szczelnego, okresowo opróżnianego zbiornika lub do przydomowej oczyszczalni ścieków, a po zrealizowaniu kanalizacji do sieci komunalnej - zgodnie z przepisami odrębnymi, w tym zakazuje się:
 - a) składowania substancji szkodliwych (gromadzenia i przetwarzania odpadów),
 - b) wprowadzania ścieków bytowych bezpośrednio do ziemi oraz do wód powierzchniowych,
 - c) wycinania zieleni stanowiącej naturalną otulinę biologiczną cieków wodnych;
 - 5) w zakresie gospodarki odpadami obowiązuje segregacja i gromadzenie stałych odpadów komunalnych we właściwych pojemnikach oraz wywóz ich na ustalone wysypisko (systemem indywidualnym lub zorganizowanym) - zgodnie z przepisami odrębnymi.
2. Obowiązuje zapewnienie dojazdów do nieruchomości objętych planem - zgodnie z przepisami odrębnymi oraz ustala się następujące zasady:
- 1) wewnętrzną obsługę komunikacyjną, zapewniającą dojazd i dostęp nieruchomości do dróg publicznych, należy zapewnić poprzez wjazdy do dróg publicznych oraz wewnętrzne drogi dojazdowe, w tym:
 - a) o szerokości min 3,5 m dla obsługi 1-2 działek,
 - b) o szerokości min 6,0 m dla obsługi więcej niż 2 działek,
 - 2) obowiązuje zapewnienie dojazdów pożarowych do wszystkich terenów objętych planem.
 - 3) obowiązują linie zabudowy wg rysunku planu oraz ustaleń §14.
3. Obowiązuje zapewnienie miejsc parkingowych i postojowych - zgodnie z przepisami odrębnymi oraz ustala się następujące zasady:
- 1) na terenach o symbolu MN, MN-W, MN-ZW oraz na terenach o symbolu MN, UTL oraz MN, UTL-W - należy zapewnić miejsca postojowe w ilości liczonej według wskaźnika - min 1 miejsce postojowe na 1 budynek mieszkalny lub rekreacyjny;
 - 2) na terenach o symbolach: PU/MN, PU, PU-G, PU-G-W-ZZ1, KS/MN oraz KU, UT, U-W należy zapewnić miejsca postojowe w dostosowaniu do przeznaczenia i wymagań technologicznych;
 - 3) dla obsługi inwestycji na terenie o symbolu Z49-UT, U dopuszcza się usytuowanie miejsc parkingowych i postojowych na odrębnej działce;
 - 4) na terenach o symbolu MN, U, MN, U-W, MN, U-G należy zapewnić miejsca postojowe:
 - a) dla usług - w dostosowaniu do funkcji i wymagań technologicznych,
 - b) dla zabudowy mieszkaniowej jednorodzinnej - wg wskaźnika - min 1 miejsce na 1 budynek mieszkalny.

ROZDZIAŁ 5 PRZEPISY KOŃCOWE

§ 17

1. Wyrażenia, o których mowa w niniejszej uchwale, odnoszące się do przywołanych aktów prawnych, interpretuje się

wg stanu prawnego obowiązującego w dniu uchwalenia planu.

2. Jeżeli ustalenia planu odnoszą się do przepisów odrębnych, w tym do przywołanych aktów prawnych, należy z zastrzeżeniem ust. 1, stosować akty prawne aktualnie obowiązujące.

§ 18

Dla terenów określonych w §1 ustala się wysokość stawek, służących naliczaniu opłaty, o której mowa w art. 36 ust. 4 Ustawy o planowaniu i zagospodarowaniu przestrzennym z dnia 27 marca 2003 roku, w tym:

1) stawkę o wysokości 10% dla:

- terenów o symbolach MN, U,
- terenów o symbolach MN, U-W,
- terenów o symbolach MN, U-G,
- terenów o symbolach UT, U,
- terenów o symbolach PU/MN,
- terenów o symbolach PU-G,
- terenów o symbolach PU-G,W-ZZ1,
- terenów o symbolach PU,
- terenów o symbolach KS/MN,
- terenów o symbolach KU, UT, U-W;

3) stawkę o wysokości 5% dla:

- terenów o symbolach MN,
- terenów o symbolach MN-W,
- terenów o symbolach MN-ZW,
- terenów o symbolach MN, UTL,
- terenów o symbolach MN, UTL-W.

§ 19

Do czasu realizacji nowych inwestycji, na terenach objętych planem obowiązywać będzie dotychczasowy sposób zagospodarowania i użytkowania tych terenów.

§ 20

Wykonanie niniejszej uchwały powierza się Wójtowi Gminy Żegocina.

§ 21

Uchwała podlega publikacji i wchodzi w życie po upływie 30 dni od daty jej ogłoszenia w Dzienniku Urzędowym Województwa Małopolskiego.

Przewodniczący Rady Gminy: *J. Marcinek*

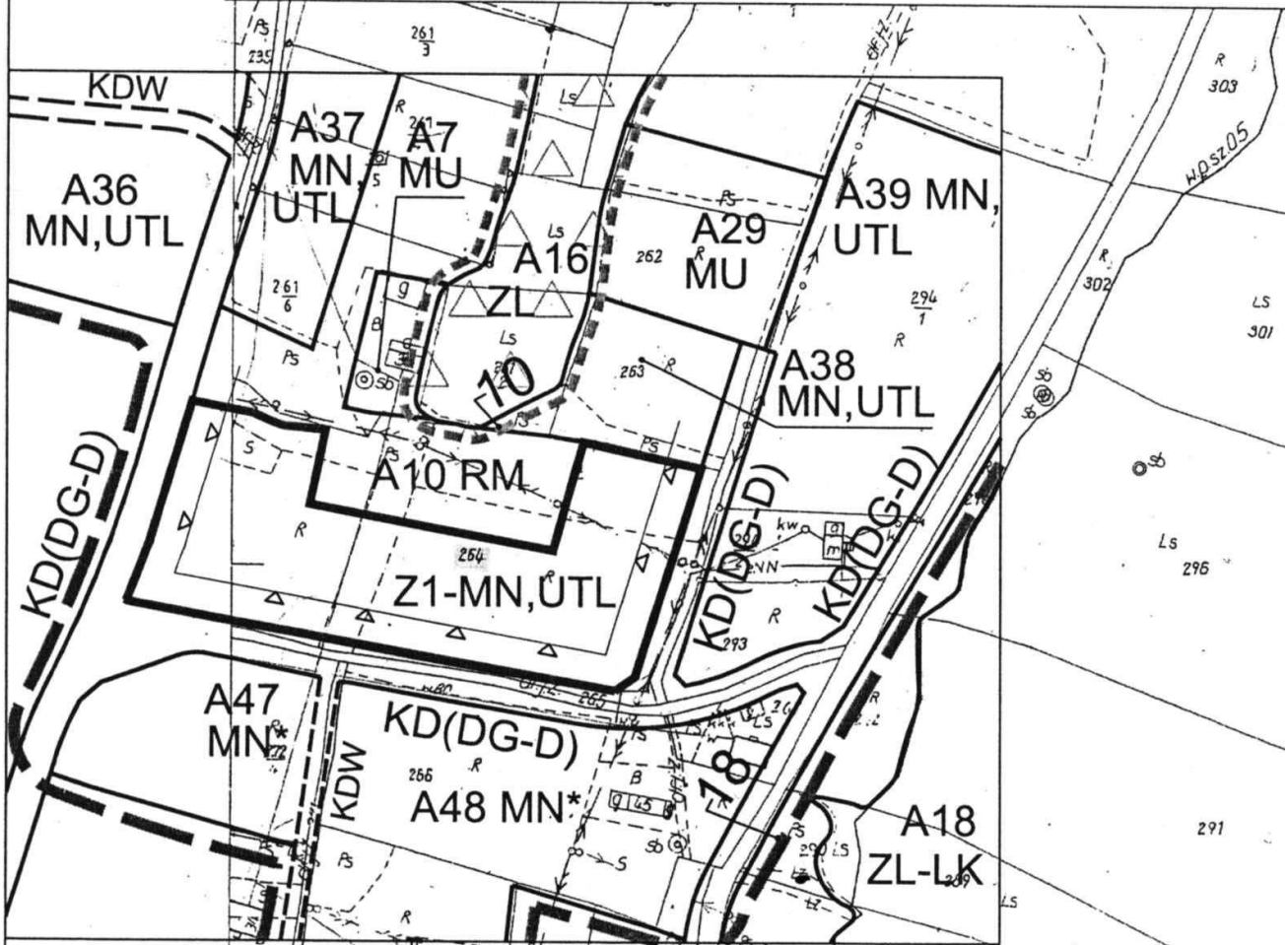
* Rysunek planu został sporządzony w oparciu o skalę źródłową 1:2000.

Skala ta ulega pomniejszeniu w wyniku przypisanych prawem odległości marginesów.

woj. małopolskie
gmina: Żegocina
Obręb: BELDNO

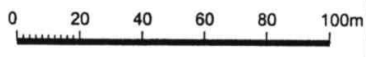
KOPIA MAPY ZASADNICZEJ

Legenda dla terenów objętych dotychczas obowiązującym planem:		Legenda dla terenów objętych zmianami dotychczas obowiązującego planu:	
	STRATEGICZNA STREFA OSADNICTWA		DROGI GMINNE - DOJAZDOWE
	STREFA ZAGROZENIA OSUWISKOWEGO		DROGI WEWNĘTRZNE
	KONCENTRACJE ZABUDOWY MIESZKANIOWEJ JEDNORODZINNEJ, ZAGRODOWEJ ORAZ USŁUGOWEJ - O NISKIEJ INTENSYWNOŚCI		TERENY OBJĘTE PLANEM W LINIACH ROZGRANICZAJĄCYCH
	ZABUDOWA MIESZKANIOWA JEDNORODZINNA O NISKIEJ INTENSYWNOŚCI		DROGI GMINNE - DOJAZDOWE
	USŁUGI TURYSTYCZNO - LETNISKOWE W TYM M.IN.: ZABUDOWA LETNISKOWA I PENSJONATOWA		TERENY ZABUDOWY MIESZKANIOWEJ JEDNORODZINNEJ ORAZ TURYSTYCZNO-LETNISKOWEJ
	TERENY ZIELENI LEŚNEJ O SZCZEGÓLNYCH WARTOŚCIACH KRAJOBRAZOWYCH		NIEPRZEKACZALNA LINIA ZABUDOWY
	TERENY ROLNICZO-OSADNICZE PRZEZNACZONE DO ZABUDOWY ROLNICZEJ		



MIEJSCOWY PLAN ZAGOSPODAROWANIA PRZESTRZENNEGO GMINY ŻEGOCINA
gmina : Żegocina
wieś : Beldno
dz.nr : 264 (część)
skala 1:2000


ZAŁĄCZNIK NR 1/1
Do Uchwały Nr XX/143/09
Rady Gminy Żegocina
z dnia 18 marca 2009 r.



* Rysunek planu został sporządzony w oparciu o skalę źródłową 1:2000.
Skala ta ulega pomniejszeniu w wyniku przypisanych prawem odległości marginesów.

MIJSCOWY PLAN ZAGOSPODAROWANIA PRZESTRZENNEGO GMINY ŻEGOCINA

gmina : Żegocina
wieś : Beldno
dz.nr : 212/4 skala 1:2000



Skala 1 : 2000
Sekcja 173.412.18(523)

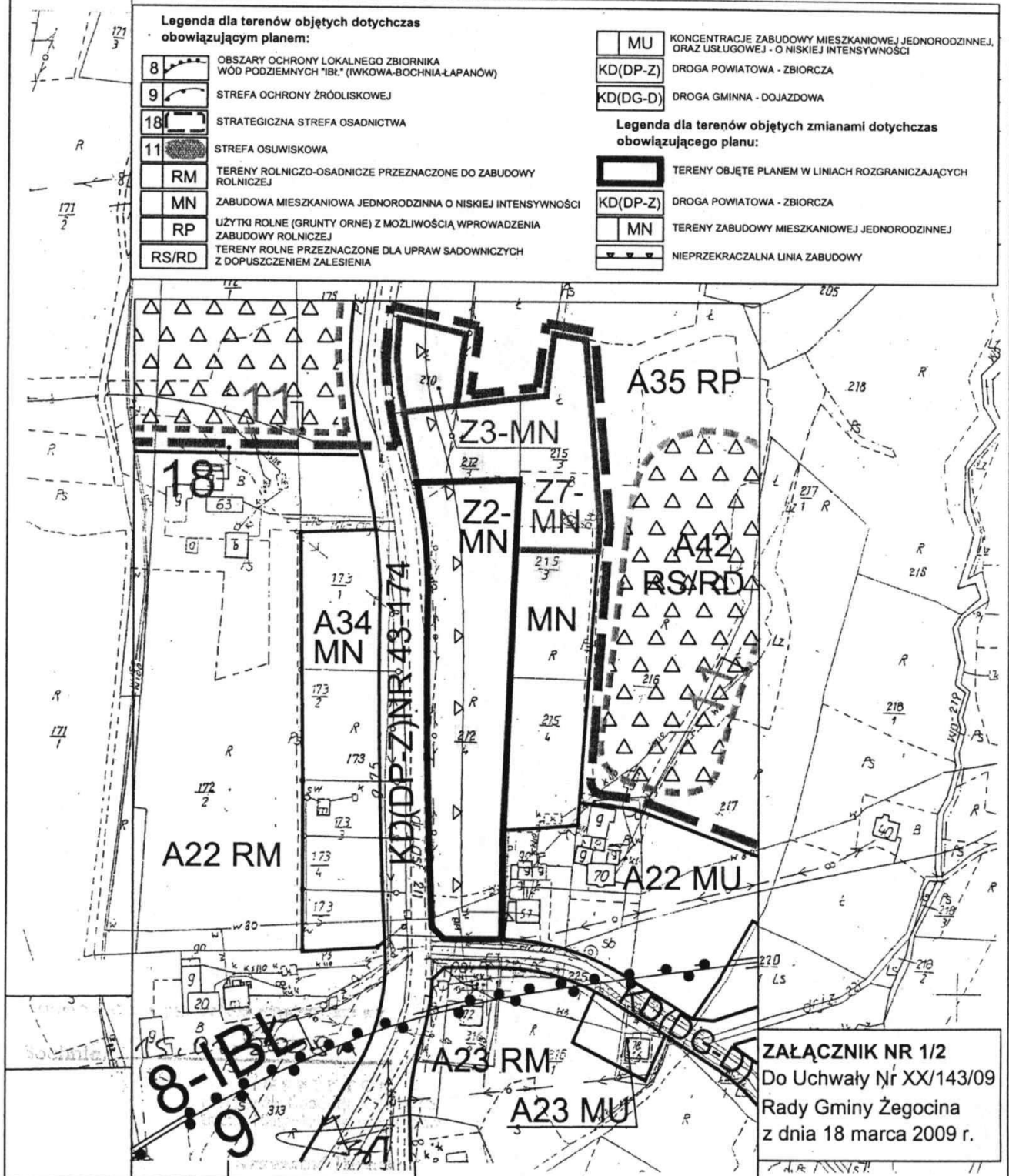
Legenda dla terenów objętych dotychczas obowiązującym planem:

8	OBSZARY OCHRONY LOKALNEGO ZBIORNIKA WÓD PODZIEMNYCH "IBL" (IWKOVA-BOCHNIA-ŁAPANÓW)
9	STREFA OCHRONY ŹRÓDLISKOWEJ
18	STRATEGICZNA STREFA OSADNICTWA
11	STREFA OSUWISKOWA
RM	TERENY ROLNICZO-OSADNICZE PRZEZNACZONE DO ZABUDOWY ROLNICZEJ
MN	ZABUDOWA MIESZKANIOWA JEDNORODZINNA O NISKIEJ INTENSYWNOŚCI
RP	UŻYTKI ROLNE (GRUNTY ORNE) Z MOŻLIWOŚCIĄ WPROWADZENIA ZABUDOWY ROLNICZEJ
RS/RD	TERENY ROLNE PRZEZNACZONE DLA UPRAW SADOWNICZYCH Z DOPUSZCZENIEM ZALESIENIA

MU	KONCENTRACJE ZABUDOWY MIESZKANIOWEJ JEDNORODZINNEJ, ORAZ USŁUGOWEJ - O NISKIEJ INTENSYWNOŚCI
KD(DP-Z)	DROGA POWIATOWA - ZBIORCZA
KD(DG-D)	DROGA GMINNA - DOJAZDOWA

Legenda dla terenów objętych zmianami dotychczas obowiązującego planu:

(thick line)	TERENY OBJĘTE PLANEM W LINIACH ROZGRANICZAJĄCYCH
KD(DP-Z)	DROGA POWIATOWA - ZBIORCZA
MN	TERENY ZABUDOWY MIESZKANIOWEJ JEDNORODZINNEJ
(dashed line)	NIEPRZEKACZALNA LINIA ZABUDOWY



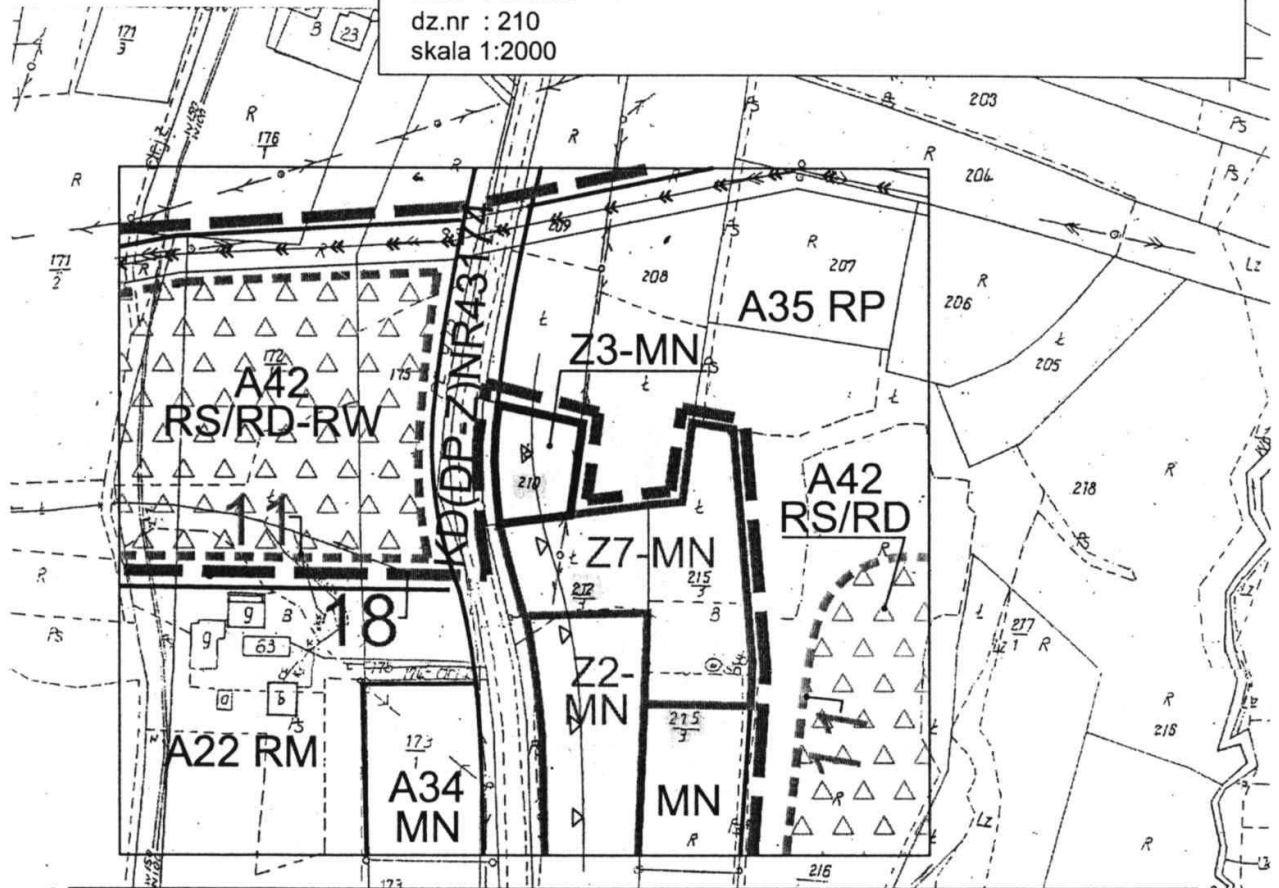

ZAŁĄCZNIK NR 1/2
Do Uchwały Nr XX/143/09
Rady Gminy Żegocina
z dnia 18 marca 2009 r.

* Rysunek planu został sporządzony w oparciu o skalę źródłową 1:2000. Skala ta ulega pomniejszeniu w wyniku przypisanych prawem odległości marginesów.

**MIEJSCOWY PLAN
ZAGOSPODAROWANIA
PRZESTRZENNEGO
GMINY ŻEGOCINA**

gmina : Żegocina
wieś : Beldno
dz.nr : 210
skala 1:2000

ZAŁĄCZNIK NR 1/3
Do Uchwały Nr XX/143/09
Rady Gminy Żegocina
z dnia 18 marca 2009 r.



Legenda dla terenów objętych dotychczas obowiązującym planem:

- SIECI ELEKTROENERGETYCZNE - NAPIĘCIOWE ŚREDNIEGO NAPIĘCIA - E 15 kV WRAZ ZE STREFĄ OCHRONNĄ
- STRATEGICZNA STREFA OSADNICTWA
- STREFA ZAGROŻENIA OSUWISKOWEGO
- TERENY ROLNICZO-OSADNICZE PRZEZNACZONE DO ZABUDOWY ROLNICZEJ
- UŻYTKI ROLNE (GRUNTY ORNE) Z MOŻLIWOŚCIĄ WPROWADZENIA ZABUDOWY ROLNICZEJ
- ZABUDOWA MIESZKANIOWA JEDNORODZINNA O NISKIEJ INTENSYWNOŚCI
- DROGI GMINNE - DOJAZDOWE
- DROGI POWIATOWE - ZBIORCZE

- TERENY ROLNE PRZEZNACZONE DLA UPRAW SADOWNICZYCH Z DOPUSZCZENIEM ZALESIENIA
- TERENY SĄDÓW Z DOPUSZCZENIEM ZALESIENIA NA OBSZARACH SZCZEGÓLNEJ OCHRONY ŹRÓDEŁ, UJEĆ WODY ORAZ INNYCH URZĄDZEŃ ZW. Z GODPODARKĄ WODNĄ

Legenda dla terenów objętych zmianami dotychczas obowiązującego planu:

- TERENY OBJĘTE PLANEM W LINIACH ROZGRANICZAJĄCYCH
- DROGI POWIATOWE - ZBIORCZE
- TERENY ZABUDOWY MIESZKANIOWEJ JEDNORODZINNEJ
- NIEPRZEKRACZALNA LINIA ZABUDOWY




* Rysunek planu został sporządzony w oparciu o skalę źródłową 1:2000. Skala ta ulega pomniejszeniu w wyniku przypisanych prawem odległości marginesów.

**MIEJSCOWY PLAN
ZAGOSPODAROWANIA
PRZESTRZENNEGO
GMINY ŻEGOCINA**

gmina : Żegocina
wieś : Beldno
dz.nr : 169/1 (część)
skala 1:2000.

ZAŁĄCZNIK NR 1/4
Do Uchwały Nr XX/143/09
Rady Gminy Żegocina
z dnia 18 marca 2009 r.



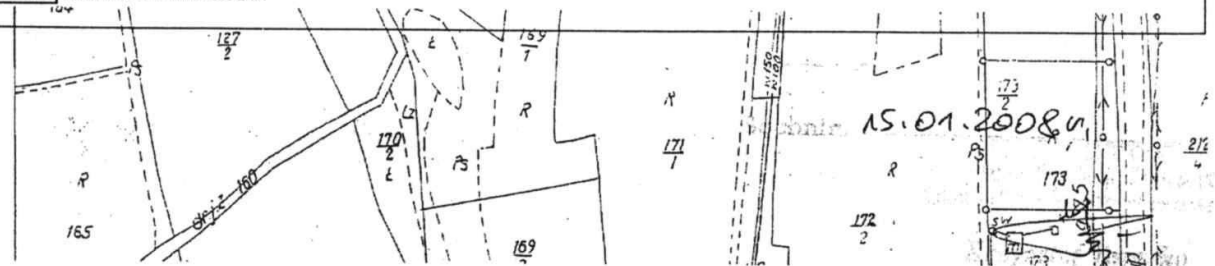
Legenda dla terenów objętych dotychczas obowiązującym planem:

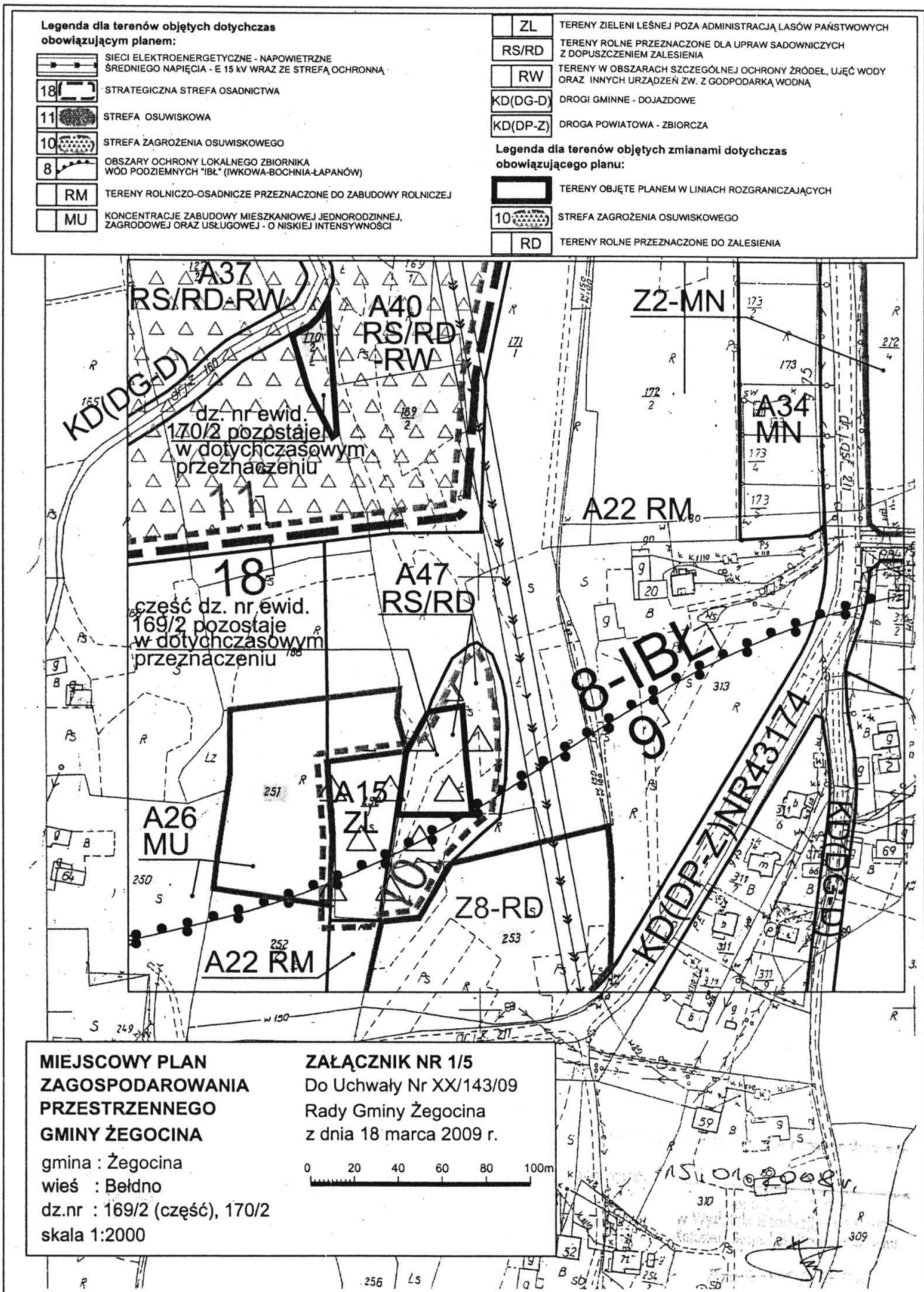
- SIECI ELEKTROENERGETYCZNE - NAPIĘCIENNE ŚREDNIEGO NAPIĘCIA - E 15 kV WRAZ ZE STREFĄ OCHRONNĄ
- STRATEGICZNA STREFA OSADNICTWA
- STREFA OSUWISKOWA
- TERENY ROLNICZO-OSADNICZE PRZEZNACZONE DO ZABUDOWY ROLNICZEJ
- KONCENTRACJE ZABUDOWY MIESZKANIOWEJ JEDNORODZINNEJ, ZAGRODOWEJ ORAZ USŁUGOWEJ - O NISKIEJ INTENSYWNOSCI
- ZABUDOWA MIESZKANIOWA JEDNORODZINNA O NISKIEJ INTENSYWNOSCI
- USŁUGI TURYSTYCZNO - LETNISKOWE W TYM M.IN.: ZABUDOWA LETNISKOWA I PENSJONATOWA
- DROGI GMINNE - DOJAZDOWE
- TERENY ROLNE PRZEZNACZONE DLA UPRAW SADOWNICZYCH Z DOPUSZCZENIEM ZALESIENIA

TERENY SĄDÓW Z DOPUSZCZENIEM ZALESIENIA NA OBSZARACH SZCZEGÓLNEJ OCHRONY ŹRÓDEŁ, UJEĆ WODY ORAZ INNYCH URZĄDZEŃ ZW. Z GOSPODARSKĄ WODNĄ

Legenda dla terenów objętych zmianami dotychczas obowiązującego planu:

- TERENY OBJĘTE PLANEM W LINIACH ROZGRANICZAJĄCYCH
- DROGI GMINNE - DOJAZDOWE
- TERENY ZABUDOWY MIESZKANIOWEJ JEDNORODZINNEJ
- NIEPRZEKRACZALNA LINIA ZABUDOWY





* Rysunek planu został sporządzony w oparciu o skalę źródłową 1:2000. Skala ta ulega pomniejszeniu w wyniku przypisanych prawem odległości marginesów.

* Rysunek planu został sporządzony w oparciu o skalę źródłową 1:2000. Skala ta ulega pomniejszeniu w wyniku przypisanych prawem odległości marginesów.

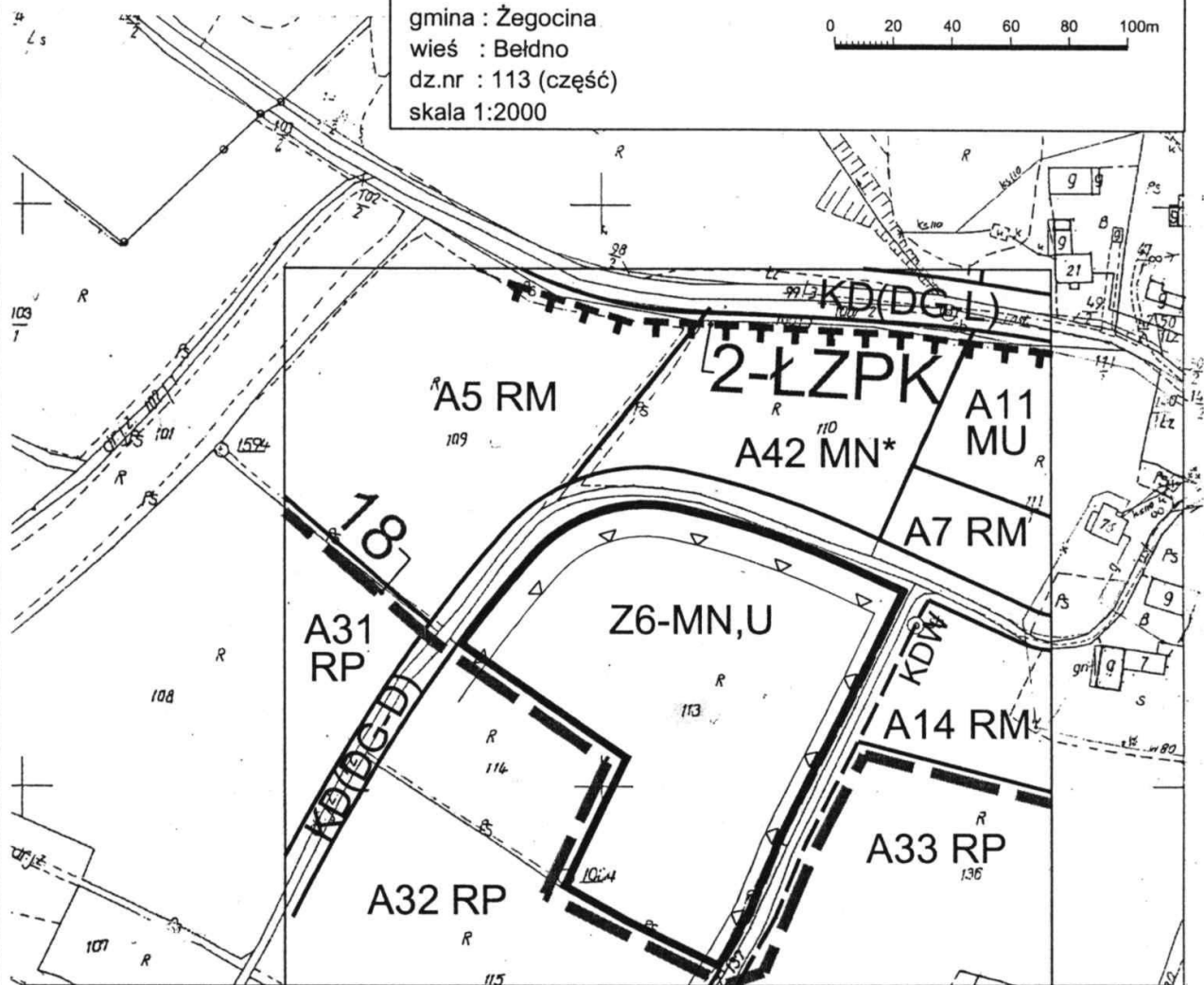

woj. małopolskie
gmina: Żegocina
Obręb: BELDNO

**MIEJSCOWY PLAN
ZAGOSPODAROWANIA
PRZESTRZENNEGO
GMINY ŻEGOCINA**

gmina : Żegocina
wieś : Beldno
dz.nr : 113 (część)
skala 1:2000

ZALĄCZNIK NR 1/6

Do Uchwały Nr XX/143/09
Rady Gminy Żegocina
z dnia 18 marca 2009 r.



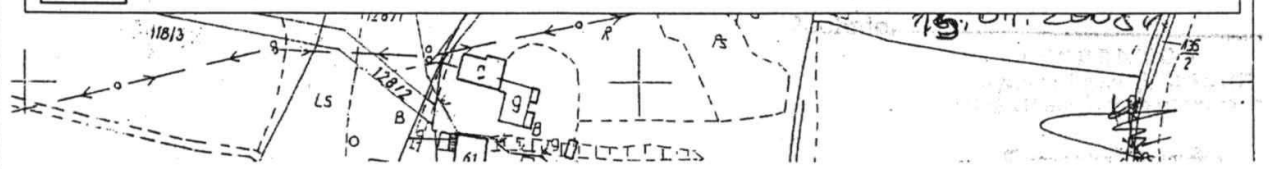
Legenda dla terenów objętych dotychczas obowiązującym planem:

- 18** STRATEGICZNA STREFA OSADNICTWA
- 2** PROJEKTOWANY ŁOSOSIŃSKO - ŻEGOCIŃSKI PARK KRAJOBRAZOWY
- RM** TERENY ROLNICZO-OSADNICZE PRZEZNACZONE DO ZABUDOWY ROLNICZEJ
- MU** KONCENTRACJE ZABUDOWY MIESZKANIOWEJ JEDNORODZINNEJ, ZAGRODOWEJ ORAZ USŁUGOWEJ - O NISKIEJ INTENSYWNOŚCI
- MN** ZABUDOWA MIESZKANIOWA JEDNORODZINNA O NISKIEJ INTENSYWNOŚCI
- RP** UŻYTKI ROLNE (GRUNTY ORNE) Z MOŻLIWOŚCIĄ WPROWADZENIA ZABUDOWY ROLNICZEJ
- KD(DG-L)** DROGI GMINNE - LOKALNE
- KD(DG-D)** DROGI GMINNE - DOJAZDOWE

KDW DROGI WEWNĘTRZNE

Legenda dla terenów objętych zmianami dotychczas obowiązującego planu:

- [Symbol linii rozgraniczających]** TERENY OBJĘTE PLANEM W LINIACH ROZGRANICZAJĄCYCH
- KD(DG-D)** DROGI GMINNE - DOJAZDOWE
- MN,U** TERENY ZABUDOWY MIESZKANIOWEJ JEDNORODZINNEJ ORAZ USŁUGOWEJ
- [Symbol przerywanej linii]** NIEPRZEKROCZALNA LINIA ZABUDOWY



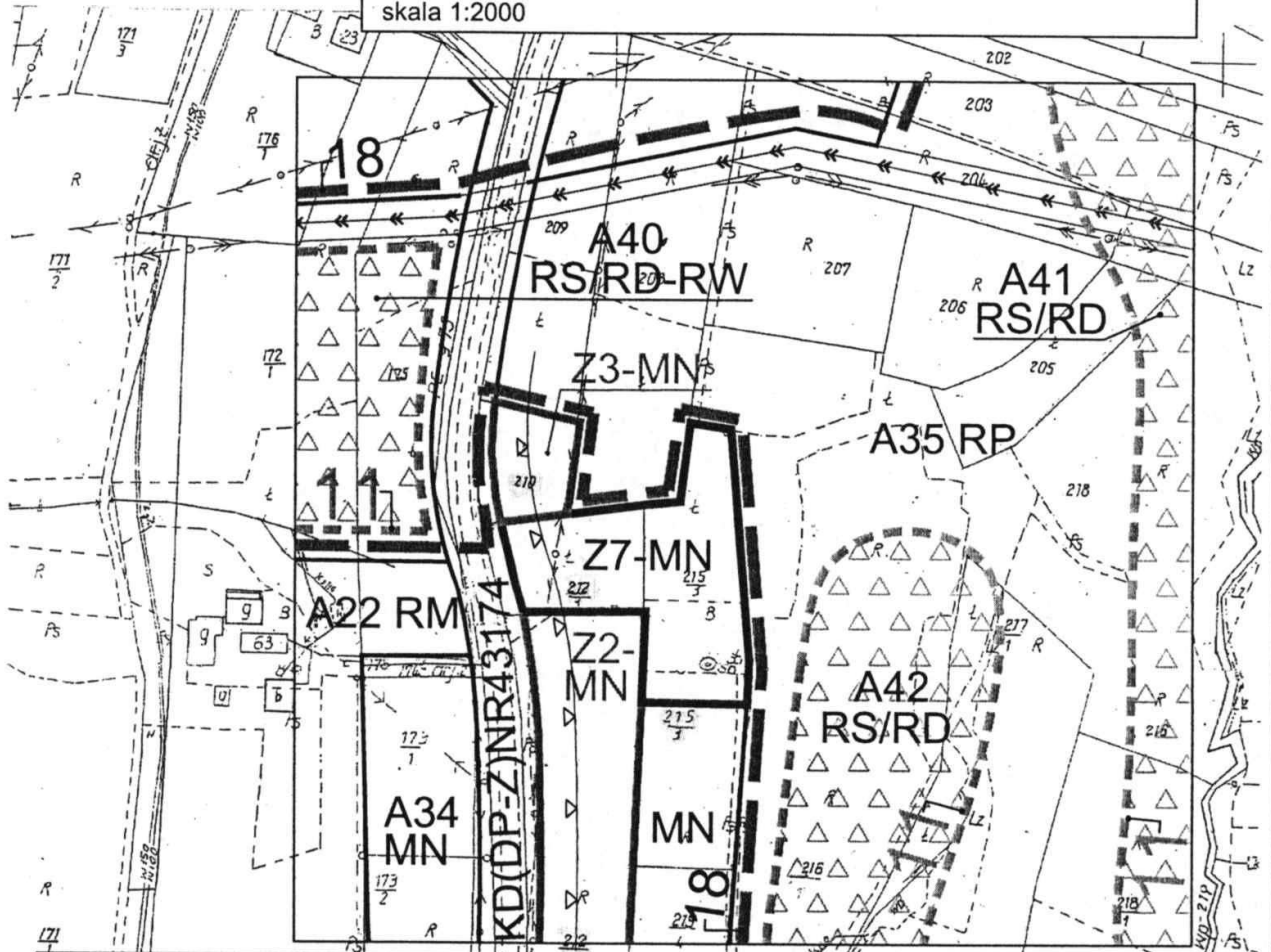

* Rysunek planu został sporządzony w oparciu o skalę źródłową 1:2000. Skala ta ulega pomniejszeniu w wyniku przypisanych prawem odległości marginesów.

**MIEJSCOWY PLAN
ZAGOSPODAROWANIA
PRZESTRZENNEGO
GMINY ŻEGOCINA**

gmina : Żegocina
wieś : Beldno
dz.nr : 212/3 , 215/3 (część)
skala 1:2000

ZAŁĄCZNIK NR 1/7

Do Uchwały Nr XX/143/09
Rady Gminy Żegocina
z dnia 18 marca 2009 r.



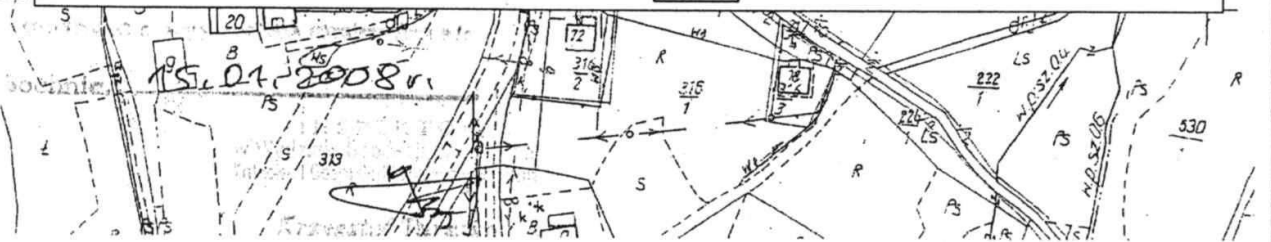
Legenda dla terenów objętych dotychczas obowiązującym planem:

	SIECI ELEKTROENERGETYCZNE - NAPIĘTRZNE ŚREDNIEGO NAPIĘCIA - E 15 kV WRAZ ZE STREFĄ OCHRONNĄ
	STRATEGICZNA STREFA OSADNICTWA
	STREFA OSUWISKOWA
	TERENY ROLNICZO-OSADNICZE PRZEZNACZONE DO ZABUDOWY ROLNICZEJ
	ZABUDOWA MIESZKANIOWA JEDNORODZINNA O NISKIEJ INTENSYWNOŚCI
	UŻYTKI ROLNE (GRUNTY ORNE) Z MOŻLIWOŚCIĄ WPROWADZENIA ZABUDOWY ROLNICZEJ
	TERENY ROLNE PRZEZNACZONE DLA UPRAW SADOWNICZYCH Z DOPUSZCZENIEM ZALESNIENIA

	TERENY SĄDÓW Z DOPUSZCZENIEM ZALESNIENIA NA OBSZARACH SZCZEGÓLNEJ OCHRONY ŹRÓDEŁ, UJEĆ WODY ORAZ INNYCH URZĄDZEŃ ZW. Z GODPODARKĄ WODNĄ
	DROGA POWIATOWA - ZBIORCZA

Legenda dla terenów objętych zmianami obowiązującego planu:

	TERENY OBJĘTE PLANEM W LINIACH ROZGRANICZAJĄCYCH
	DROGA POWIATOWA - ZBIORCZA
	TERENY ZABUDOWY MIESZKANIOWEJ JEDNORODZINNEJ
	NIEPRZEKRACZALNA LINIA ZABUDOWY



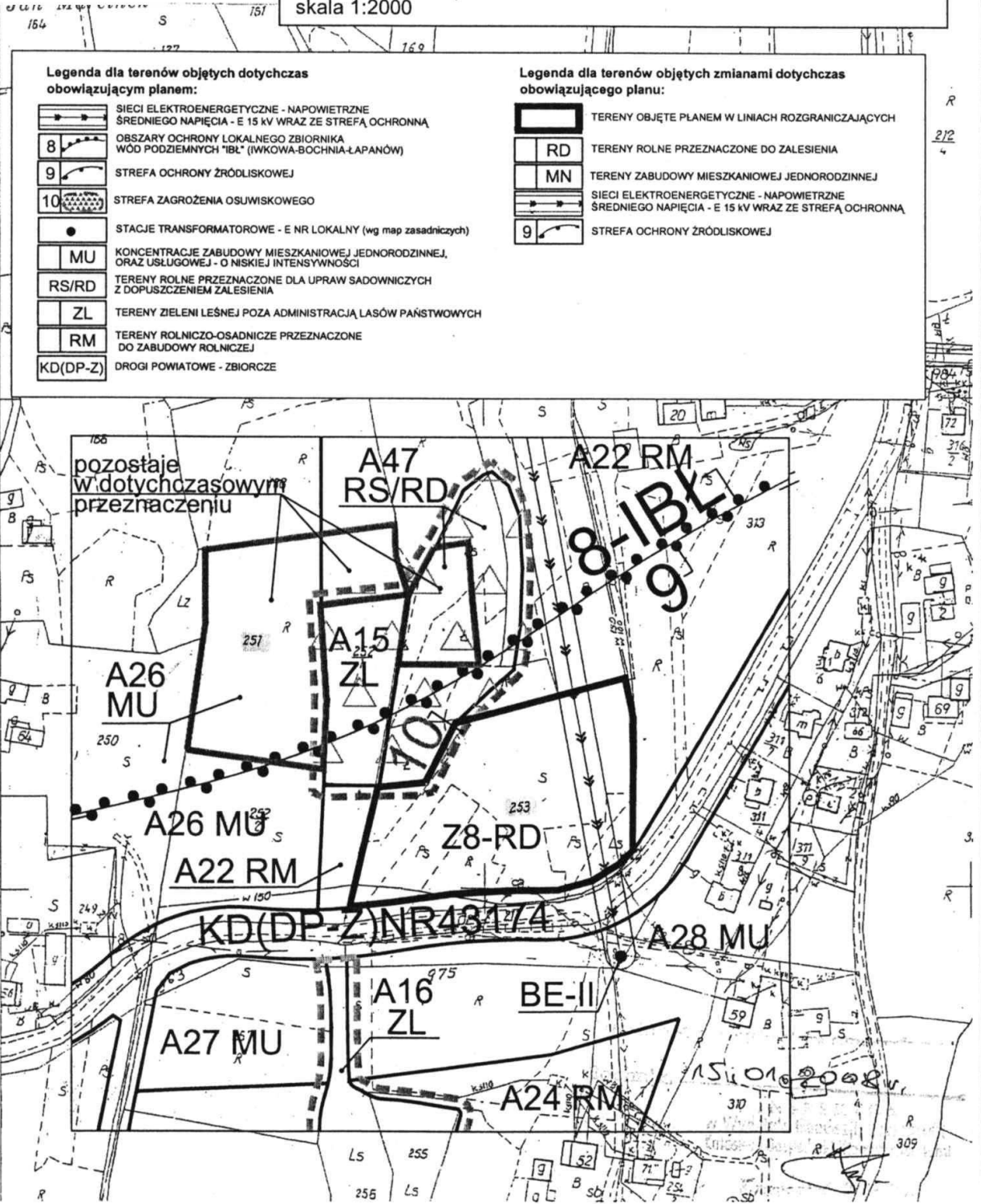

* Rysunek planu został sporządzony w oparciu o skalę źródłową 1:2000. Skala ta ulega pomniejszeniu w wyniku przypisanych prawem odległości marginesów.

K

**MIEJSCOWY PLAN
 ZAGOSPODAROWANIA
 PRZESTRZENNEGO
 GMINY ŻEGOCINA**

gmina : Żegocina
 wieś : Bełno
 dz.nr : 253
 skala 1:2000

ZAŁĄCZNIK NR 1/8
 Do Uchwały Nr XX/143/09
 Rady Gminy Żegocina
 z dnia 18 marca 2009 r.



Legenda dla terenów objętych dotychczas obowiązującym planem:

	SIECI ELEKTROENERGETYCZNE - NAPIĘTRZNE ŚREDNIEGO NAPIĘCIA - E 15 kV WRAZ ZE STREFĄ OCHRONNĄ
	8 OBSZARY OCHRONY LOKALNEGO ZBIORNIKA WÓD PODZIEMNYCH "IBL" (WKOWA-BOCHNIA-LAPANÓW)
	9 STREFA OCHRONY ŹRÓDLISKOWEJ
	10 STREFA ZAGROŻENIA OSUWISKOWEGO
	STACJE TRANSFORMATOROWE - E NR LOKALNY (wg map zasadniczych)
	MU KONCENTRACJE ZABUDOWY MIESZKANIOWEJ JEDNORODZINNEJ, ORAZ USŁUGOWEJ - O NISKIEJ INTENSYWNOSCI
	RS/RD TERENY ROLNE PRZEZNACZONE DLA UPRAW SADOWNICZYCH Z DOPUSZCZENIEM ZALESIENIA
	ZL TERENY ZIELENI LEŚNEJ POZA ADMINISTRACJĄ LASÓW PAŃSTWOWYCH
	RM TERENY ROLNICZO-OSADNICZE PRZEZNACZONE DO ZABUDOWY ROLNICZEJ
	KD(DP-Z) DROGI POWIATOWE - ZBIORCZE

Legenda dla terenów objętych zmianami dotychczas obowiązującego planu:

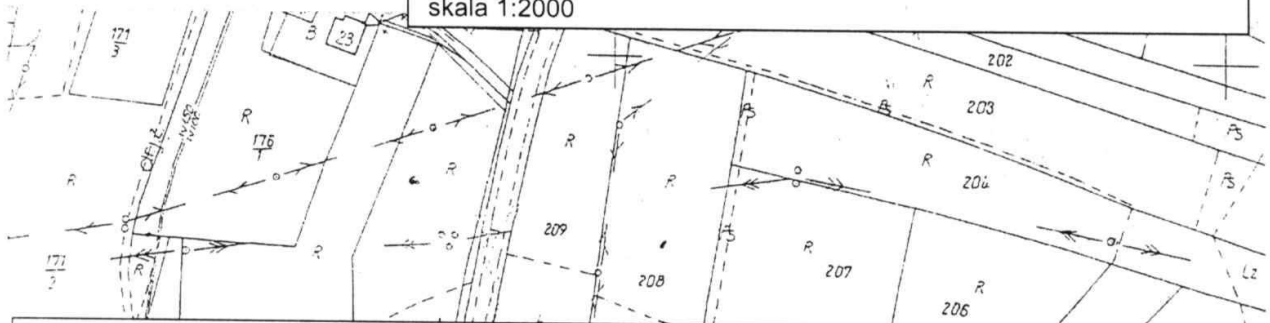

	TERENY OBJĘTE PLANEM W LINIACH ROZGRANICZAJĄCYCH
	RD TERENY ROLNE PRZEZNACZONE DO ZALESIENIA
	MN TERENY ZABUDOWY MIESZKANIOWEJ JEDNORODZINNEJ
	SIECI ELEKTROENERGETYCZNE - NAPIĘTRZNE ŚREDNIEGO NAPIĘCIA - E 15 kV WRAZ ZE STREFĄ OCHRONNĄ
	9 STREFA OCHRONY ŹRÓDLISKOWEJ

* Rysunek planu został sporządzony w oparciu o skalę źródłową 1:2000. Skala ta ulega pomniejszeniu w wyniku przypisanym prawem odległości marginesów.

**MIEJSCOWY PLAN
ZAGOSPODAROWANIA
PRZESTRZENNEGO
GMINY ŻEGOCINA**

gmina : Żegocina
wieś : Beldno
dz.nr : 220/1 , 222/1
skala 1:2000

ZAŁĄCZNIK NR 1/9
Do Uchwały Nr XX/143/09
Rady Gminy Żegocina
z dnia 18 marca 2009 r.

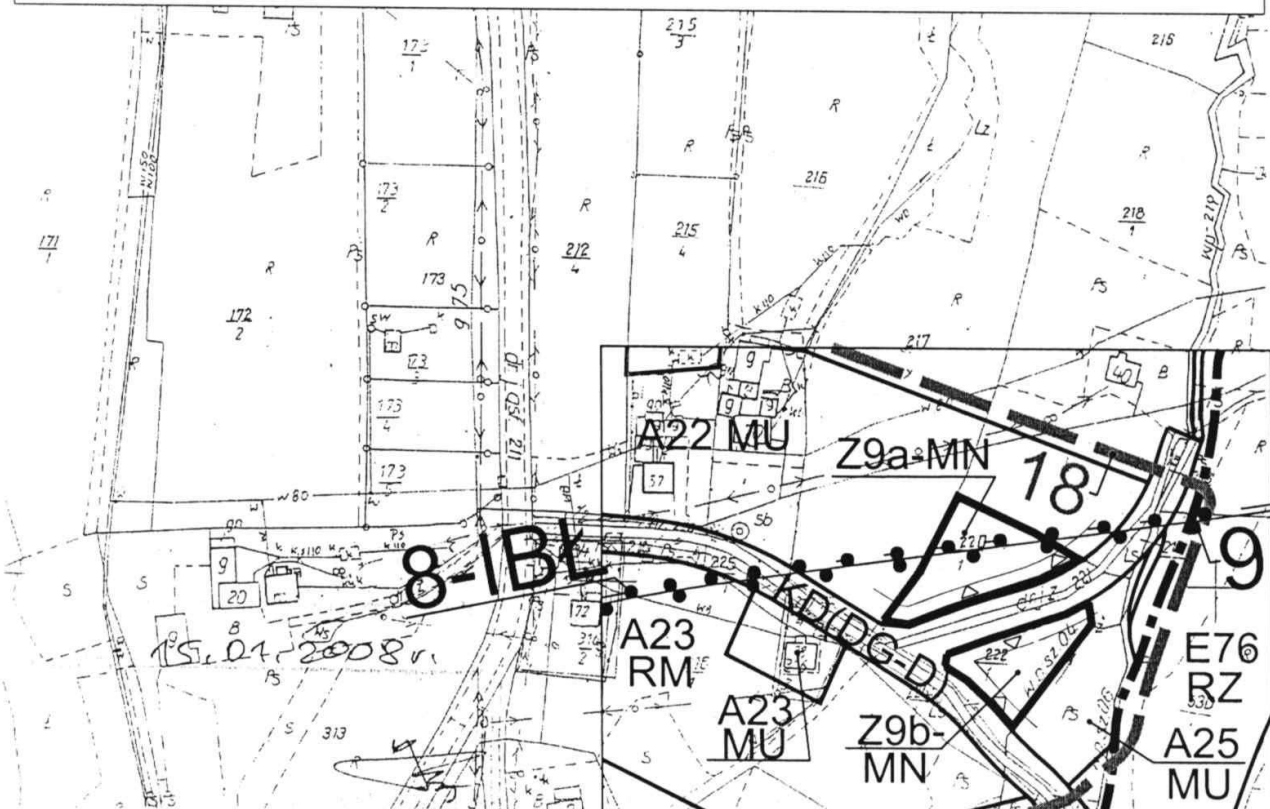


Legenda dla terenów objętych dotychczas obowiązującym planem:

- OBSZARY OCHRONY LOKALNEGO ZBIORNIKA WÓD PODZIEMNYCH "IBL" (IWKOWA-BOCHNIA-LAPANÓW)
- STREFA OCHRONY ŹRÓDLISKOWEJ
- STRATEGICZNA STREFA OSADNICTWA
- GRANICE MIEJSCOWOŚCI
- KONCENTRACJE ZABUDOWY MIESZKANIOWEJ JEDNORODZINNEJ, ZAGRODOWEJ ORAZ USŁUGOWEJ - O NISKIEJ INTENSYWNOSCI
- TERENY ROLNICZO-OSADNICZE PRZEZNACZONE DO ZABUDOWY ROLNICZEJ
- UŻYTKI ZIELONE (ŁĄKI I PASTWISKA) Z MOŻLIWOŚCIĄ WPROWADZENIA ZABUDOWY ROLNICZEJ
- DROGI GMINNE - DOJAZDOWE

Legenda dla terenów objętych zmianami dotychczas obowiązującego planu:

- TERENY OBJĘTE PLANEM W LINIACH ROZGRANICZAJĄCYCH
- OBSZARY OCHRONY LOKALNEGO ZBIORNIKA WÓD PODZIEMNYCH "IBL" (IWKOWA-BOCHNIA-LAPANÓW)
- STREFA OCHRONY ŹRÓDLISKOWEJ
- TERENY ZABUDOWY MIESZKANIOWEJ JEDNORODZINNEJ
- DROGI GMINNE - DOJAZDOWE
- NIEPRZEKRACZALNA LINIA ZABUDOWY



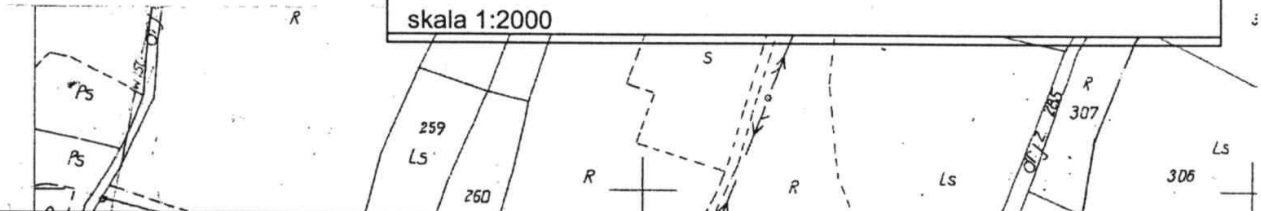
* Rysunek planu został sporządzony w oparciu o skalę źródłową 1:2000. Skala ta ulega pomniejszeniu w wyniku przypisanym prawem odległości marginesów.

**MIEJSCOWY PLAN
ZAGOSPODAROWANIA
PRZESTRZENNEGO
GMINY ŻEGOCINA**

gmina : Żegocina
wieś : Beldno
dz.nr : 287/1
skala 1:2000

ZAŁĄCZNIK NR 1/12
Do Uchwały Nr XX/143/09
Rady Gminy Żegocina
z dnia 18 marca 2009 r.

0 20 40 60 80 100m

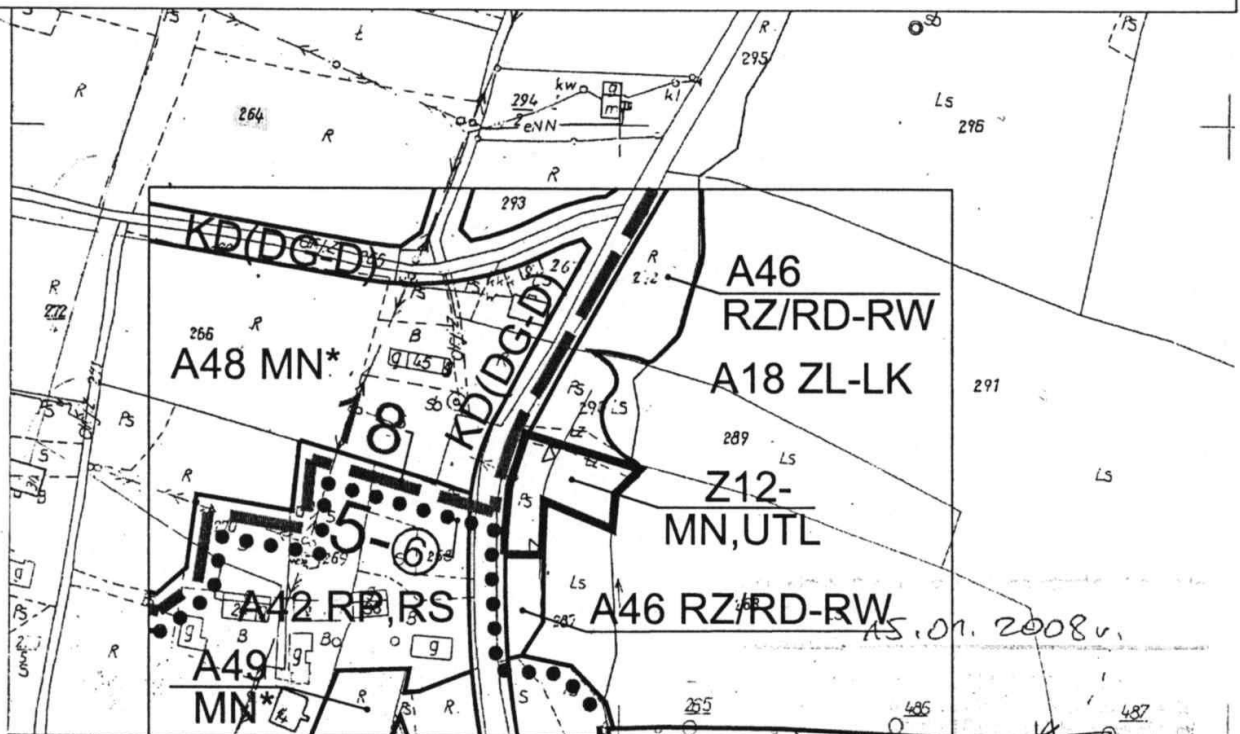


Legenda dla terenów objętych dotychczas obowiązującym planem:

	STRATEGICZNA STREFA OSADNICTWA
	STREFA OCHRONY KRAJOBRAZOWEJ W OBSZARACH ROLNICZO - OSADNICZYCH
	UPRAWY SADOWNICZE Z MOŻLIWOŚCIĄ WPROWADZENIA ZABUDOWY ROLNICZEJ
	ZABUDOWA MIESZKANIOWA JEDNORODZINNA O NISKIEJ INTENSYWNOŚCI
	UŻYTKI ROLNE (GRUNTY ORNE) Z MOŻLIWOŚCIĄ WPROWADZENIA ZABUDOWY ROLNICZEJ
	TERENY ROLNE PRZEZNACZONE DLA UPRAW ŁAKOWO-PASTWISKOWYCH Z DOPUSZCZENIEM ZALESIENIA NA OBSZARACH OCHRONY ŹRÓDEŁ, UJEĆ WODY ORAZ INNYCH URZĄDZEŃ ZWIĄZANYCH Z GOSPODARKĄ WODNĄ
	TERENY ZIELENI LEŚNEJ O SZCZEGÓLNYCH WARTOŚCIACH KRAJOBRAZOWYCH
	DROGI GMINNE - DOJAZDOWE

Legenda dla terenów objętych zmianami dotychczas obowiązującego planu:

	TERENY OBJĘTE PLANEM W LINIACH ROZGRANICZAJĄCYCH
	STREFA OCHRONY KRAJOBRAZOWEJ W OBSZARACH ROLNICZO - OSADNICZYCH
	STRATEGICZNA STREFA OSADNICTWA
	DROGI GMINNE - DOJAZDOWE
	TERENY ZABUDOWY MIESZKANIOWEJ JEDNORODZINNEJ ORAZ TURYSTYCZNO-LETNISKOWEJ
	NIEPRZEKACZALNA LINIA ZABUDOWY



* Rysunek planu został sporządzony w oparciu o skalę źródłową 1:2000. Skala ta ulega pomniejszeniu w wyniku przypisanych prawem odległości marginesów.

**MIEJSCOWY PLAN
ZAGOSPODAROWANIA
PRZESTRZENNEGO
GMINY ŻEGOCINA**
gmina : Żegocina
wieś : Bytomsko
dz.nr : 333
skala 1:2000

ZAŁĄCZNIK NR 1/13
Do Uchwały Nr XX/143/09
Rady Gminy Żegocina
z dnia 18 marca 2009 r.

0 20 40 60 80 100m



Legenda dla terenów objętych dotychczas obowiązującym planem:

2	▲▲▲	PROJEKTOWANY LOSOSIŃSKO - ŻEGOCIŃSKI PARK KRAJOBRAZOWY
RP		UŻYTKI ROLNE (GRUNTY ORNE) Z MOŻLIWOŚCIĄ WPROWADZENIA ZABUDOWY ROLNICZEJ
MU		KONCENTRACJE ZABUDOWY MIESZKANIOWEJ JEDNORODZINNEJ, ZAGRODOWEJ ORAZ USŁUGOWEJ - O NISKIEJ INTENSYWNOSCI
MN		ZABUDOWA MIESZKANIOWA JEDNORODZINNA O NISKIEJ INTENSYWNOSCI
KD(DP-Z)		DROGI POWIATOWE - ZBIORCZE
KD(DG-D)		DROGI GMINNE - DOJAZDOWE

Legenda dla terenów objętych zmianami dotychczas obowiązującego planu:

	TERENY OBJĘTE PLANEM W LINIACH ROZGRANICZAJĄCYCH	
KD(DP-Z)	DROGI POWIATOWE - ZBIORCZE	
MN-W	TERENY ZABUDOWY MIESZKANIOWEJ JEDNORODZINNEJ NA OBSZARACH SZCZEGÓLNEJ OCHRONY ŹRÓDEŁ, UJEŚĆ WODY ORAZ INNYCH URZĄDZEŃ ZW. Z GOSPODARKA WODNA	
2	▲▲▲	PROJEKTOWANY LOSOSIŃSKO - ŻEGOCIŃSKI PARK KRAJOBRAZOWY
	NIEPRZEKROCZALNA LINIA ZABUDOWY	



* Rysunek planu został sporządzony w oparciu o skalę źródłową 1:2000. Skala ta ulega pomniejszeniu w wyniku przypisanym prawem odległości marginesów.

**KOPIA MA
Ska
Sekcj**

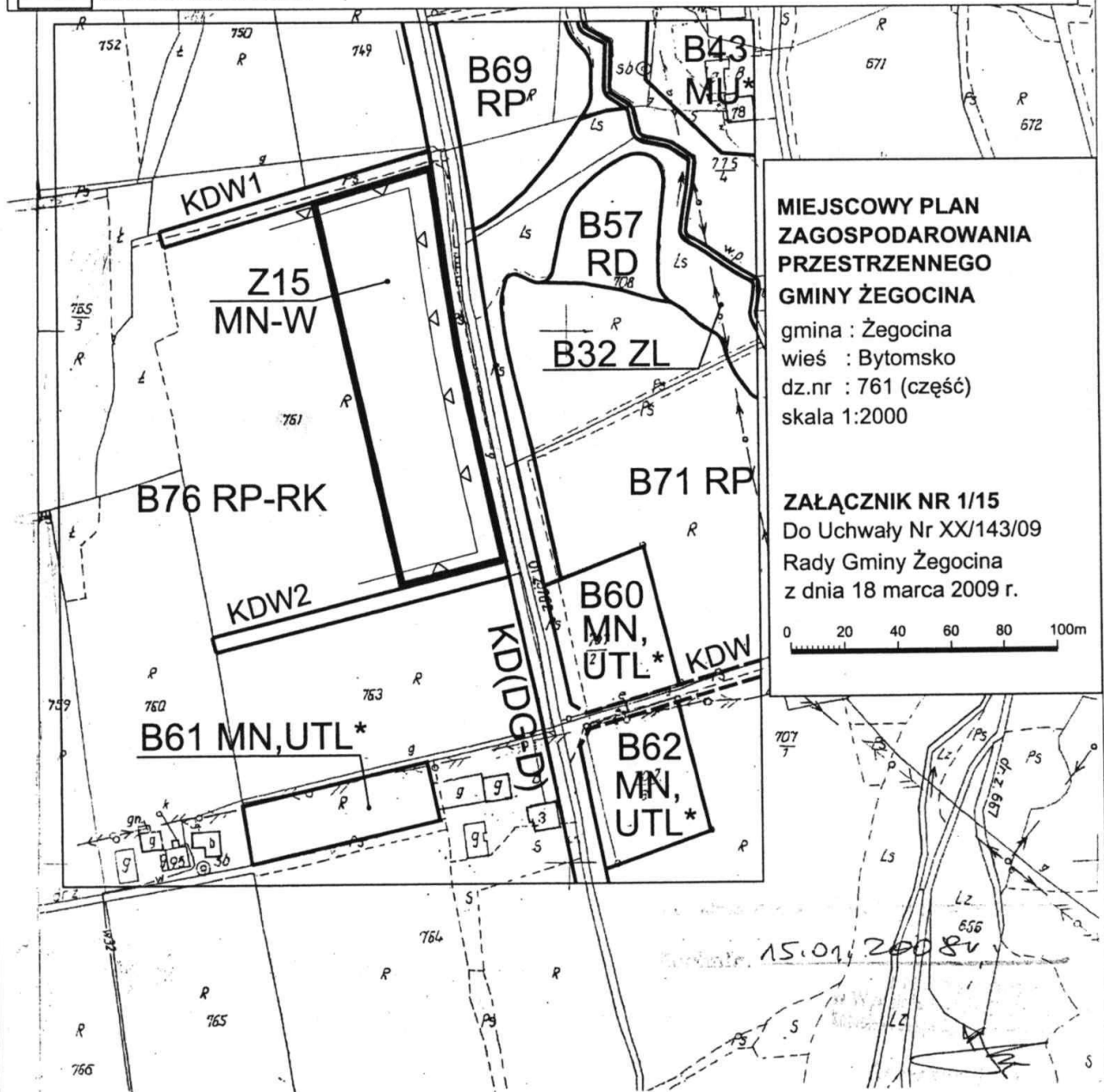
woj. małopolskie
gmina: Żegocina

Legenda dla terenów objętych dotychczas obowiązującym planem:

MN-W	TERENY ZABUDOWY MIESZKANIOWEJ JEDNORODZINNEJ NA OBSZARACH SZCZEGÓLNEJ OCHRONY ŹRÓDEŁ, UJEĆ WODY ORAZ INNYCH URZĄDZEŃ ZW. Z GOSPODARKĄ WODNĄ
MU	KONCENTRACJE ZABUDOWY MIESZKANIOWEJ JEDNORODZINNEJ, ZAGRODOWEJ ORAZ USŁUGOWEJ - O NISKIEJ INTENSYWNOŚCI
RP	UŻYTKI ROLNE (GRUNTY ORNE) Z MOŻLIWOŚCIĄ WPROWADZENIA ZABUDOWY ROLNICZEJ
ZL	TERENY ZIELENI LEŚNEJ POZA ADMINISTRACJĄ LASÓW PAŃSTWOWYCH
RD	TERENY ROLNE PRZEZNACZONE DO ZALESIENIA
UTL	USŁUGI TURYSTYCZNO - LETNISKOWE W TYM M.IN.: ZABUDOWA LETNISKOWA I PENSJONATOWA
RP-RK	UŻYTKI ROLNE (GRUNTY ORNE) Z MOŻLIWOŚCIĄ WPROWADZENIA ZABUDOWY ROLNICZEJ O SZCZEGÓLNYCH WARTOŚCIACH KRAJOBRAZOWYCH
KD(DG-D)	DROGI GMINNE - DOJAZDOWE
KDW	DROGI WEWNĘTRZNE

Legenda dla terenów objętych zmianami dotychczas obowiązującego planu:


	TERENY OBJĘTE PLANEM W LINIACH ROZGRANICZAJĄCYCH
KD(DG-D)	DROGI GMINNE - DOJAZDOWE
KDW	KDW1, KDW2 - DROGI WEWNĘTRZNE
MN	TERENY ZABUDOWY MIESZKANIOWEJ JEDNORODZINNEJ
	NIEPRZEKRACZALNA LINIA ZABUDOWY



**MIEJSCOWY PLAN
ZAGOSPODAROWANIA
PRZESTRZENNEGO
GMINY ŻEGOCINA**

gmina : Żegocina
wieś : Bytomsko
dz.nr : 761 (część)
skala 1:2000

ZAŁĄCZNIK NR 1/15
Do Uchwały Nr XX/143/09
Rady Gminy Żegocina
z dnia 18 marca 2009 r.




K

**MIEJSCOWY PLAN
ZAGOSPODAROWANIA
PRZESTRZENNEGO
GMINY ŻEGOCINA**

gmina : Żegocina
wieś : Łąka Górna
dz.nr : 1099/3
skala 1:2000

ZAŁĄCZNIK NR 1/16
Do Uchwały Nr XX/143/09
Rady Gminy Żegocina
z dnia 18 marca 2009 r.



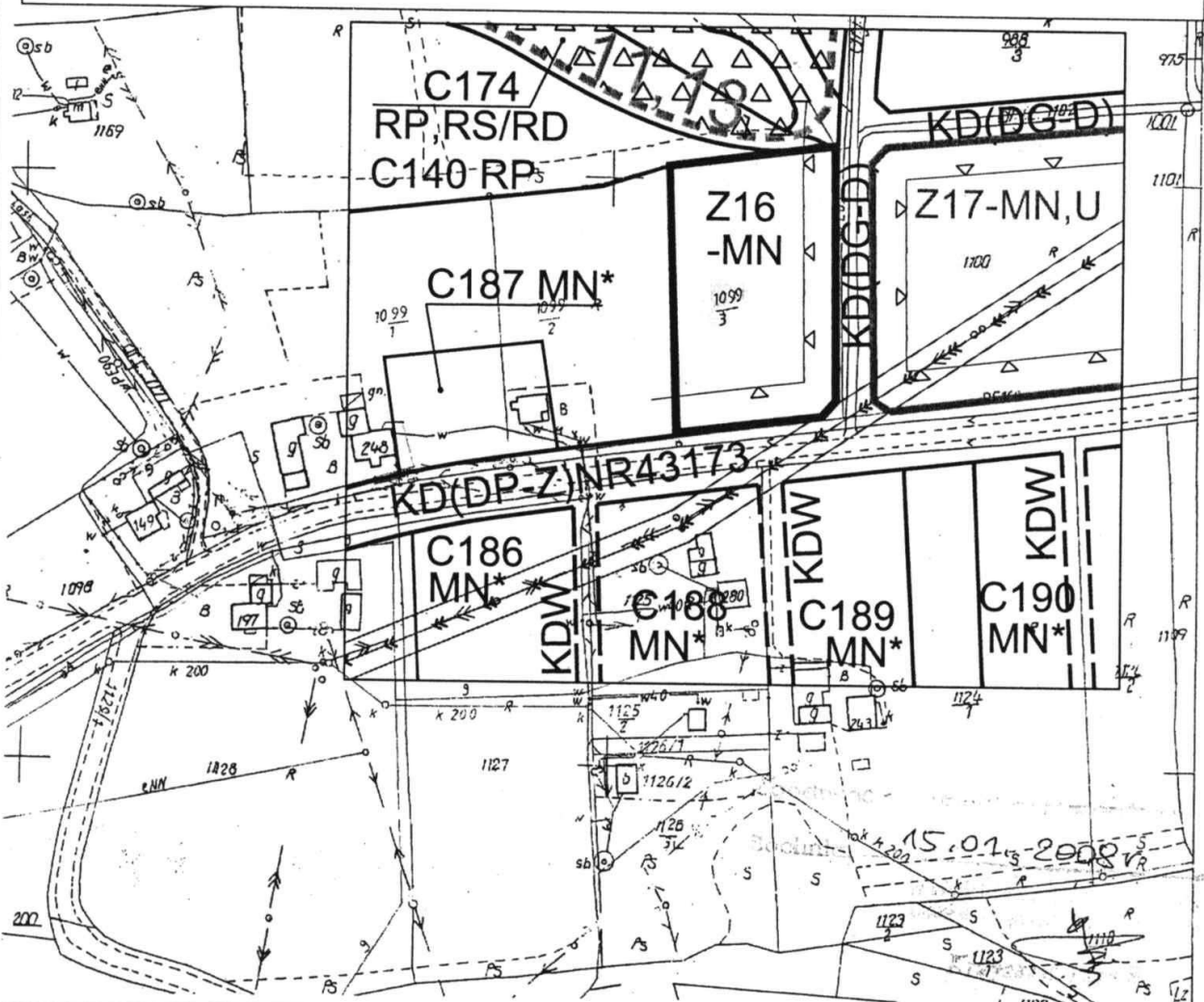
Legenda dla terenów objętych dotychczas obowiążującym planem:

	SIECI ELEKTROENERGETYCZNE - NAPIOWIETRZNE ŚREDNIEGO NAPIĘCIA - E 15 kV WRAZ ZE STREFĄ OCHRONNĄ
	STREFA OSUWISKOWA
	STREFA ZAGROŻENIA EROZYJNEGO
	ZABUDOWA MIESZKANIOWA JEDNORODZINNA O NISKIEJ INTENSYWNOŚCI
	UŻYTKI ROLNE (GRUNTY ORNE) Z MOŻLIWOŚCIĄ WPROWADZENIA ZABUDOWY ROLNICZEJ
	TERENY ROLNE PRZEZNACZONE DLA UPRAW SADOWNICZYCH Z DOPUSZCZENIEM ZALESIENIA
	DROGI POWIATOWE - ZBIORCZE
	DROGI GMINNE - DOJAZDOWE
	DROGI WEWNĘTRZNE

Legenda dla terenów objętych zmianami dotychczas obowiążującego planu:

	TERENY OBJĘTE PLANEM W LINIACH ROZGRANICZAJĄCYCH
	SIECI ELEKTROENERGETYCZNE - NAPIOWIETRZNE ŚREDNIEGO NAPIĘCIA - E 15 kV WRAZ ZE STREFĄ OCHRONNĄ
	DROGI POWIATOWE - ZBIORCZE
	DROGI GMINNE - DOJAZDOWE
	TERENY ZABUDOWY MIESZKANIOWEJ JEDNORODZINNEJ
	TERENY ZABUDOWY MIESZKANIOWEJ JEDNORODZINNEJ ORAZ USŁUGOWEJ
	NIEPRZEKRACZALNA LINIA ZABUDOWY

* Rysunek planu został sporządzony w oparciu o skalę źródłową 1:2000. Skala ta ulega pomniejszeniu w wyniku przypisanych prawem odległości marginesów.



Przewodniczący Rady Gminy: J. Marcinek

* Rysunek planu został sporządzony w oparciu o skalę źródłową 1:2000. Skala ta ulega pomniejszeniu w wyniku przypisanych prawem odległości marginesów.







MIEJSCOWY PLAN ZAGOSPODAROWANIA PRZESTRZENNEGO GMINY ŻEGOCINA

gmina : Żegocina
wieś : Łąka Górna
dz.nr : 1100
skala 1:2000








ZAŁĄCZNIK NR 1/17
Do Uchwały Nr XX/143/09
Rady Gminy Żegocina
z dnia 18 marca 2009 r.

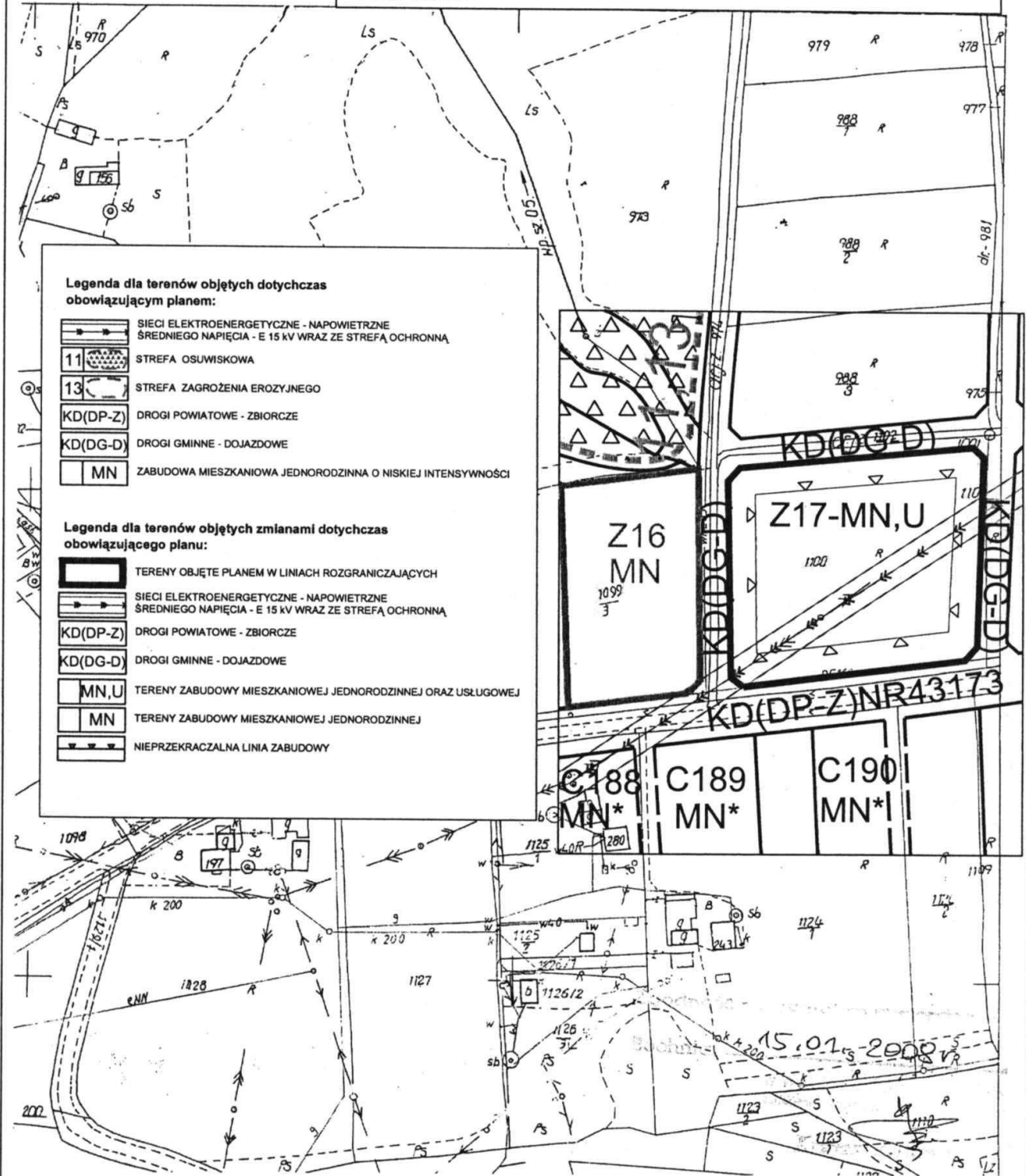
0 20 40 60 80 100m

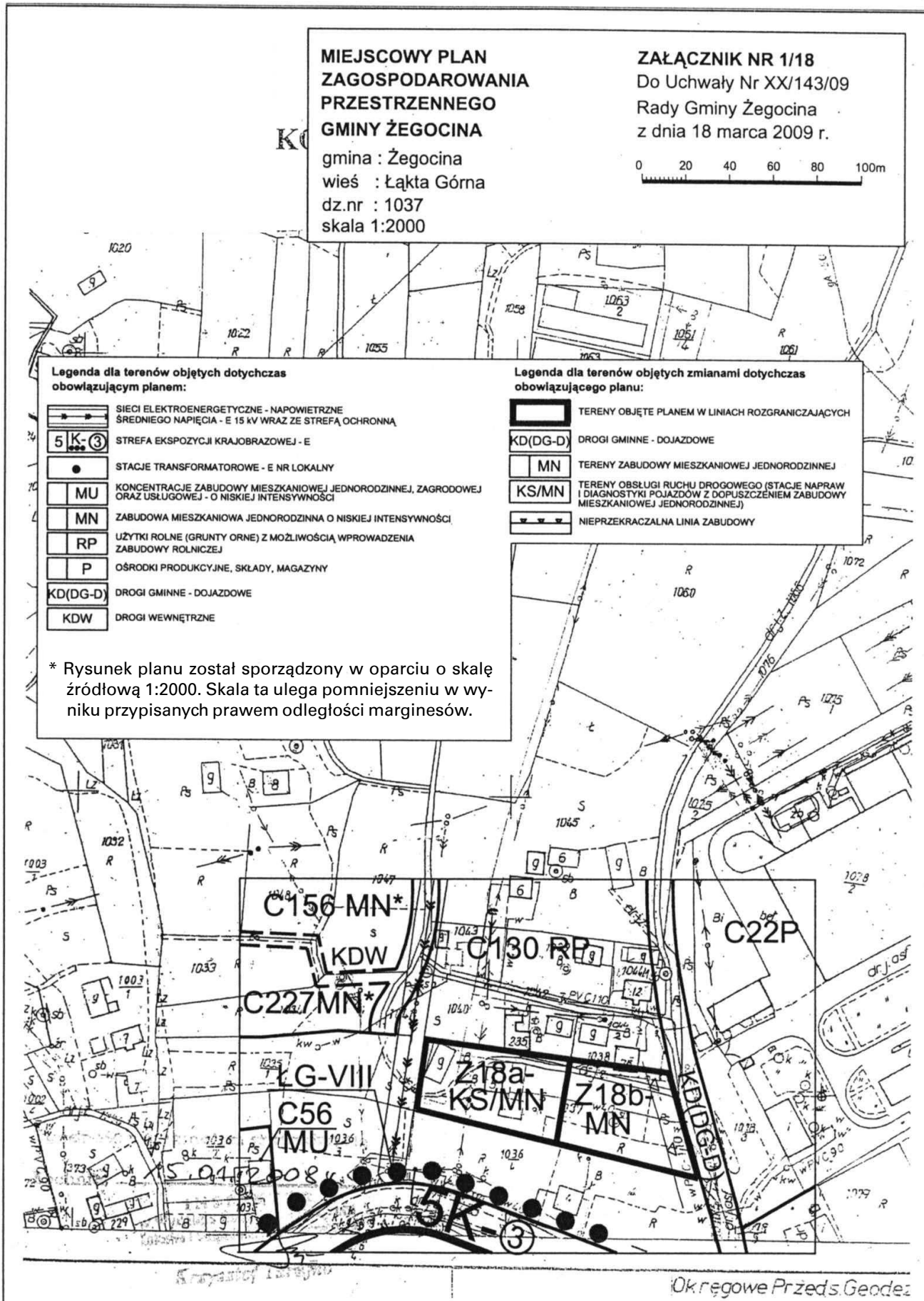
Legenda dla terenów objętych dotychczas obowiązującym planem:

-  SIECI ELEKTROENERGETYCZNE - NAPIOWIETRZNE ŚREDNIEGO NAPIĘCIA - E 15 KV WRAZ ZE STREFĄ OCHRONNĄ
-  11 STREFA OSUWISKOWA
-  13 STREFA ZAGROŻENIA EROZYJNEGO
-  KD(DP-Z) DROGI POWIATOWE - ZBIORCZE
-  KD(DG-D) DROGI GMINNE - DOJAZDOWE
-  MN ZABUDOWA MIESZKANIOWA JEDNORODZINNA O NISKIEJ INTENSYWNOŚCI

Legenda dla terenów objętych zmianami dotychczas obowiązującego planu:

-  TERENY OBJĘTE PLANEM W LINIACH ROZGRANICZAJĄCYCH
-  SIECI ELEKTROENERGETYCZNE - NAPIOWIETRZNE ŚREDNIEGO NAPIĘCIA - E 15 KV WRAZ ZE STREFĄ OCHRONNĄ
-  KD(DP-Z) DROGI POWIATOWE - ZBIORCZE
-  KD(DG-D) DROGI GMINNE - DOJAZDOWE
-  MN,U TERENY ZABUDOWY MIESZKANIOWEJ JEDNORODZINNEJ ORAZ USŁUGOWEJ
-  MN TERENY ZABUDOWY MIESZKANIOWEJ JEDNORODZINNEJ
-  NIENAPRZEKRACZALNA LINIA ZABUDOWY





* Rysunek planu został sporządzony w oparciu o skalę źródłową 1:2000. Skala ta ulega pomniejszeniu w wyniku przypisanych prawem odległości marginesów.

KOPIA MAPY
Skala
Sekcja I

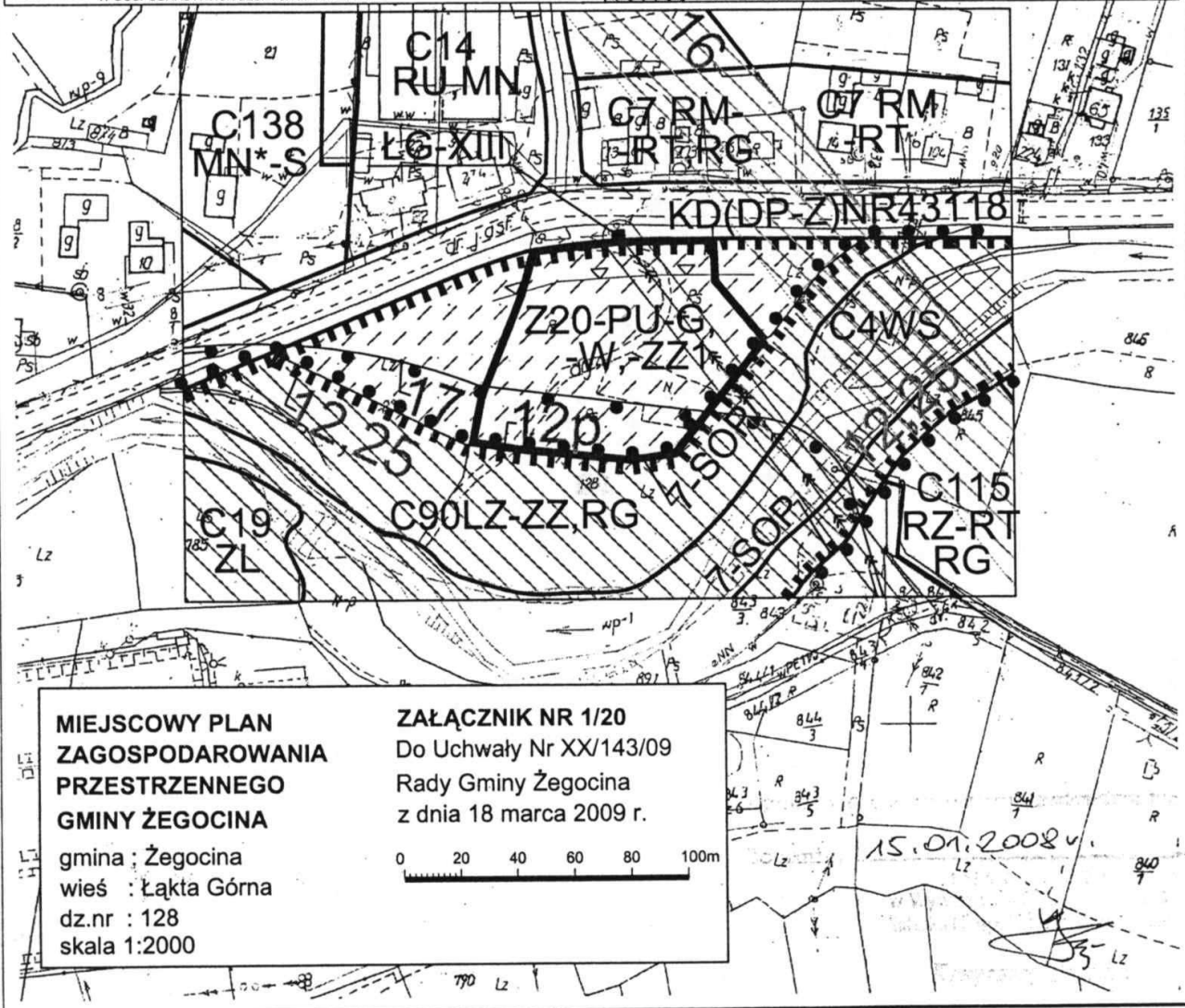
Legenda dla terenów objętych dotychczas obowiązującym planem:

	SIECI ELEKTROENERGETYCZNE - NAPIOWIETRZNE ŚREDNIEGO NAPIĘCIA - E 15 kV WRAZ ZE STREFA OCHRONNA
	STACJE TRANSFORMATOROWE - E NR LOKALNY (wg map zasadniczych)
	STREFA ZAGROZENIA POWODZIOWEGO ORAZ OCHRONY EKOLOGICZNEJ RZEK STRADOMKI I SANKI
	OBSZAR GÓRNICZY GAZU ZIEMNEGO "ŁAKTA"
	PODSTAWOWE STREFY TECHNICZNE, UCIAŻLIWOŚCI, OCHRONNE ORAZ OBSZARY OGRANICZONEGO UŻYTKOWANIA DLA SIECI I URZĄDZEŃ INFRASTRUKTURY TECHNICZNEJ ORAZ STREFY SANITARNE CMENTARZY CZYNNYCH
	STRATEGICZNA STREFA PRZEKSZTAŁCEŃ I REKULTYWACJI
	ZABUDOWA MIESZKANIOWA JEDNORODZINNA O NISKIEJ INTENSYWNOŚCI
	TERENY ROLNICZO-OSADNICZE PRZEZNACZONE DO ZABUDOWY ROLNICZEJ
	OBŚLUGA PRODUKCJI W GOSPODARSTWACH ROLNYCH, HODOWLANIACH, OGRODNICZYCH ORAZ W GOSPODARSTWACH LEŚNYCH I RYBACKICH

	STREFA OCHRONY POŚREDNIEJ UJĘĆ WODY - DLA UJĘCIA C35W(u)
	UŻYTKI ZIELONE (ŁAKI I PASTWISKA) Z MOŻLIWOŚCIĄ WPROWADZENIA ZABUDOWY ROLNICZEJ
	TERENY W STREFACH OGRANICZEŃ INFRASTRUKTURY TECHNICZNEJ ORAZ W STREFACH SANITARNYCH CMENTARZY CZYNNYCH Z OGRANICZENIAMI INWESTYCYJNYMI W ZALEŻNOŚCI OD RODZAJU STREFY
	TERENY W OBSZARZE GÓRNICZYM "ŁAKTA"
	OŚRODKI PRODUKCYJNO-USŁUGOWE
	ZADRZEWIENIA PRZEZNACZONE DO UTRZYMANIA W STREFACH ZAGROZENIA POWODZIOWEGO
	TERENY ZIELENI LEŚNEJ POZA ADMINISTRACJĄ LASÓW PAŃSTWOWYCH
	STREFA WÓD OTWARTYCH - POWIERZCHNIOWYCH, ŚRÓDLĄDOWYCH
	DROGI POWIATOWE - ZBIORCZE
	TERENY BUDOWLANE W STREFACH OCHRONNYCH (BEZPIECZEŃSTWA) INFRASTRUKTURY TECHNICZNEJ Z WARUNKOWYM DOPUSZCZENIEM OKREŚLONEGO ZAGOSPODAROWANIA TERENU

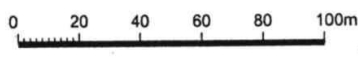
Legenda dla terenów objętych zmianami dotychczas obowiązującego planu:

	TERENY OBJĘTE PLANEM W LINIACH ROZGRANICZAJĄCYCH
	DROGI POWIATOWE - ZBIORCZE
	TERENY PRODUKCYJNO-USŁUGOWE NA OBSZARZE GÓRNICZYM "ŁAKTA", NA OBSZARACH SZCZEGÓLNEJ OCHRONY ŹRÓDEŁ UJĘĆ WODY ORAZ (INNYCH) URZĄDZEŃ ZW. Z GOSPODARKĄ WODNĄ ORAZ NA OBSZARACH ZAGROŻONYCH PODTOPIENIEM
	SIECI ELEKTROENERGETYCZNE - NAPIOWIETRZNE ŚREDNIEGO NAPIĘCIA - E 15 kV WRAZ ZE STREFA OCHRONNA
	PODSTAWOWE STREFY TECHNICZNE, UCIAŻLIWOŚCI, OCHRONNE ORAZ OBSZARY OGRANICZONEGO UŻYTKOWANIA DLA SIECI I URZĄDZEŃ INFRASTRUKTURY TECHNICZNEJ ORAZ STREFY SANITARNE CMENTARZY CZYNNYCH
	NIEPRZEKRACZALNA LINIA ZABUDOWY
	OBSZARY ZAGROŻONE PODTOPIENIEM
	STREFA ZAGROZENIA POWODZIOWEGO ORAZ OCHRONY EKOLOGICZNEJ RZEK STRADOMKI I SANKI



**MIEJSCOWY PLAN
ZAGOSPODAROWANIA
PRZESTRZENNEGO
GMINY ŻEGOCINA**
gmina : Żegocina
wieś : Łakta Górna
dz.nr : 128
skala 1:2000

ZAŁĄCZNIK NR 1/20
Do Uchwały Nr XX/143/09
Rady Gminy Żegocina
z dnia 18 marca 2009 r.



15.01.2008

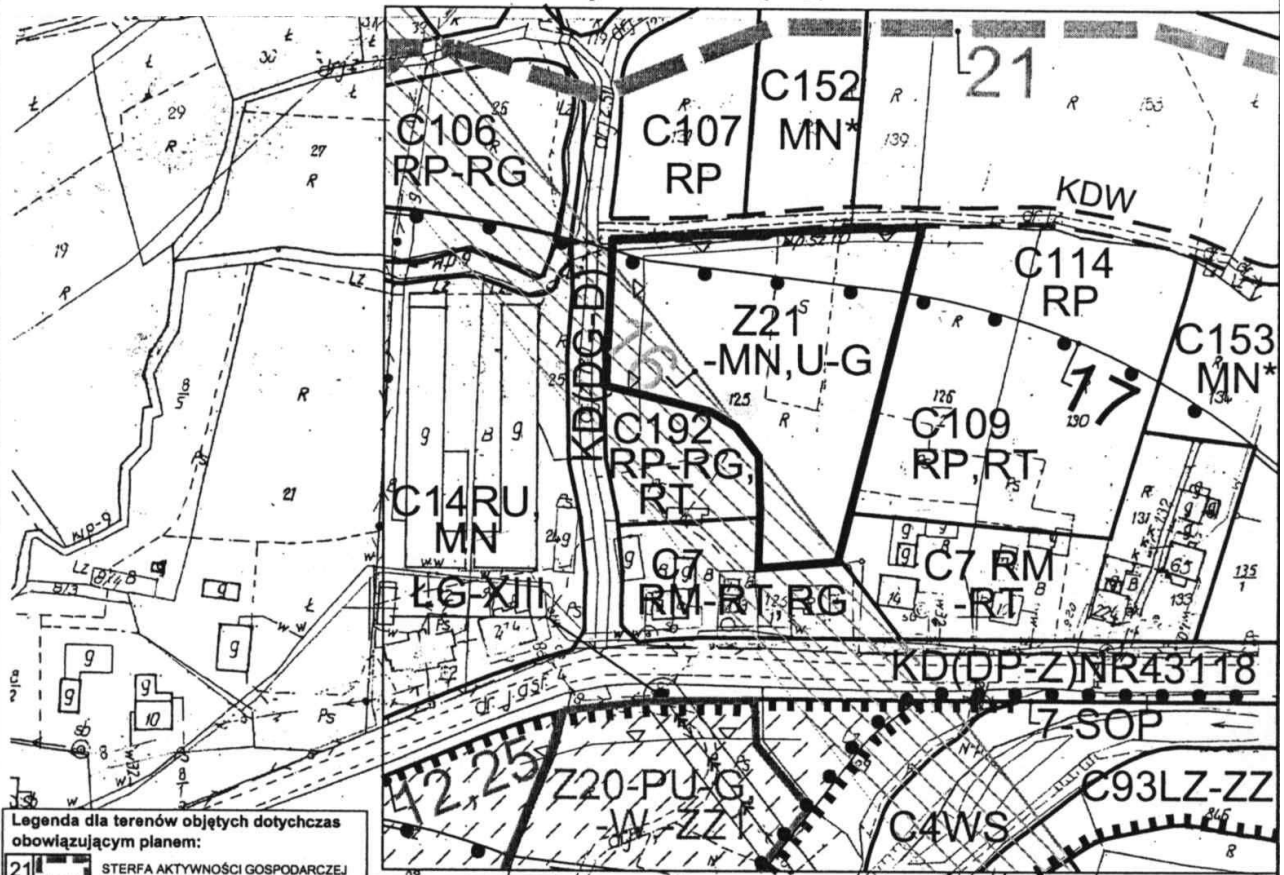
* Rysunek planu został sporządzony w oparciu o skalę źródłową 1:2000. Skala ta ulega pomniejszeniu w wyniku przypisanych prawem odległości marginesów.

**MIEJSCOWY PLAN
ZAGOSPODAROWANIA
PRZESTRZENNEGO
GMINY ŻEGOCINA**

gmina : Żegocina
wieś : Łąka Górna
dz.nr : 125 skala 1:2000

ZAŁĄCZNIK NR 1/21
Do Uchwały Nr XX/143/09
Rady Gminy Żegocina
z dnia 18 marca 2009 r.

0 20 40 60 80 100m



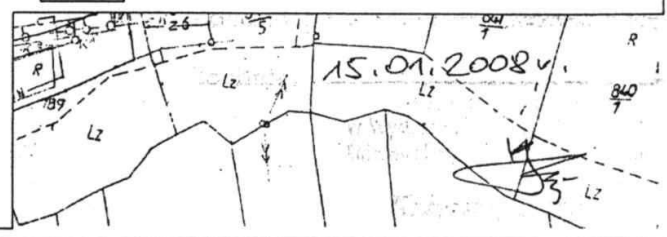
Legenda dla terenów objętych dotychczas obowiązującym planem:

21	STERFA AKTYWNOŚCI GOSPODARCZEJ
—	SIECI ELEKTROENERGETYCZNE - NAPIOWIETRZNE ŚREDNIEGO NAPIĘCIA - E 15 kV WRAZ ZE STREFĄ OCHRONNĄ
●	STACJE TRANSFORMATOROWE - E NR LOKALNY (wg map zasadniczych)
12	STERFA ZAGROŻENIA POWODZIOWEGO ORAZ OCHRONY EKOLOGICZNEJ RZEK STRADOMKI I SANKI
16	OBSZAR GÓRNICZY GAZU ZIEMNEGO "ŁAKTA"
17	PODSTAWOWE STREFY TECHNICZNE, UCIAŹLIWOŚCI, OCHRONNE ORAZ OBSZARY OGRANICZONEGO UŻYTKOWANIA DLA SIECI I URZĄDZEŃ INFRASTRUKTURY TECHNICZNEJ ORAZ STREFY SANITARNE CMENTARZY CZYNNYCH
MN	ZABUDOWA MIESZKANIOWA JEDNORODZINNA O NISKIEJ INTENSYWNOSCI
RM	ROLNICZO-OSADNICZE PRZEZNACZONE DO ZABUDOWY ROLNICZEJ
RZ	UŻYTKI ZIELONE (ŁAKI I PASTWISKA) Z MOŻLIWOŚCIĄ WPROWADZENIA ZABUDOWY ROLNICZEJ
-RT	TERENY W STREFACH OGRANICZEŃ INFRASTRUKTURY TECHNICZNEJ ORAZ W STREFACH SANITARNYCH CMENTARZY CZYNNYCH Z OGRANICZENIAMI INWESTYCYJNYMI W ZALEŻNOŚCI DO RODZAJU STREFY
-RG	TERENY W OBSZARZE GÓRNICZYM "ŁAKTA"
RP	UŻYTKI ROLNE (GRUNTY ORNE) Z MOŻLIWOŚCIĄ WPROWADZENIA ZABUDOWY ROLNICZEJ
LZ-ZZ	ZADRZEWIENIA PRZEZNACZONE DO UTRZYMANIA W STREFACH ZAGROŻENIA POWODZIOWEGO
MNU	KONCENTRACJE ZABUDOWY MIESZKANIOWEJ JEDNORODZINNEJ ORAZ USŁUGOWEJ - O NISKIEJ INTENSYWNOSCI
WS	STERFA WÓD OTWARTYCH - POWIERZCHNIOWYCH, ŚRÓDLĄDOWYCH
RU	OBŚLUGA PRODUKCJI W GOSPODARSTWACH ROLNYCH, HODOWLANIACH, OGRODNICZYCH ORAZ W GOSPODARSTWACH LEŚNYCH I RYBACKICH
KD(DP-Z)	DROGI POWIATOWE - ZBIORCZE
KD(DG-D)	DROGI GMINNE - DOJAZDOWE

KDW	DROGI WEWNĘTRZNE
7 SOP	STERFA OCHRONY POŚREDNIEJ UJĘĆ WODY - DLA UJĘCIA C35W(u)

Legenda dla terenów objętych zmianami dotychczas obowiązującego planu:


—	TERENY OBJĘTE PLANEM W LINIACH ROZGRANICZAJĄCYCH
KD(DG-D)	DROGI GMINNE - DOJAZDOWE
KDW	DROGI WEWNĘTRZNE
MN, U-G	TERENY ZABUDOWY MIESZKANIOWEJ JEDNORODZINNEJ ORAZ USŁUGOWEJ NA OBSZARZE GÓRNICZYM "ŁAKTA"
17	STERFA UCIAŹLIWOŚCI OCZYSZCZALNI ŚCIEKÓW SANITARNYCH
16	OBSZAR GÓRNICZY GAZU ZIEMNEGO "ŁAKTA"
—	NIEPRZEKRACZALNA LINIA ZABUDOWY



**MIEJSCOWY PLAN
ZAGOSPODAROWANIA
PRZESTRZENNEGO
GMINY ŻEGOCINA**

gmina : Żegocina
wieś : Łąka Górna
dz.nr : 597/1(część), 597/2 (część)
skala 1:2000

ZĄŁĄCZNIK NR 1/22
Do Uchwały Nr XX/143/09
Rady Gminy Żegocina
z dnia 18 marca 2009 r.

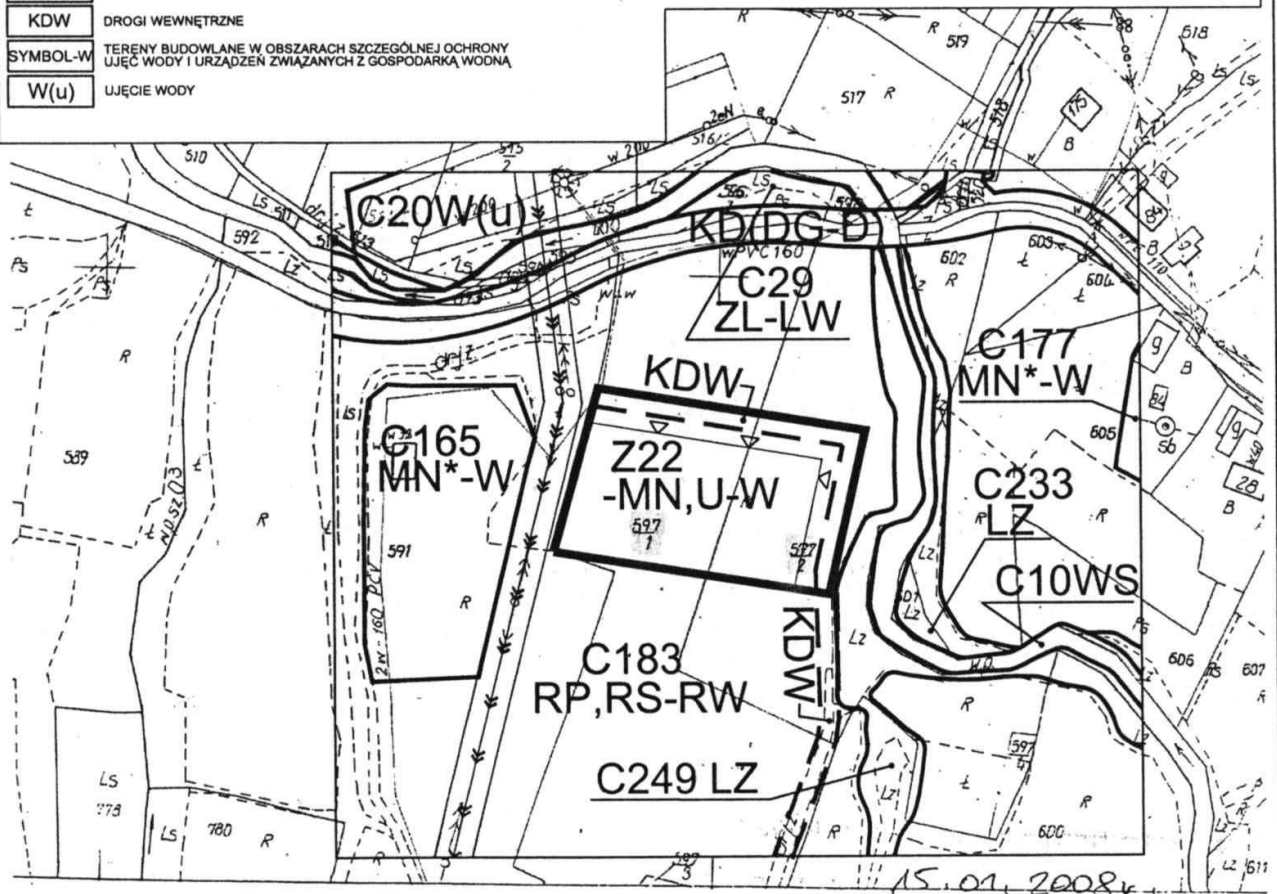


Legenda dla terenów objętych dotychczas obowiązującym planem:

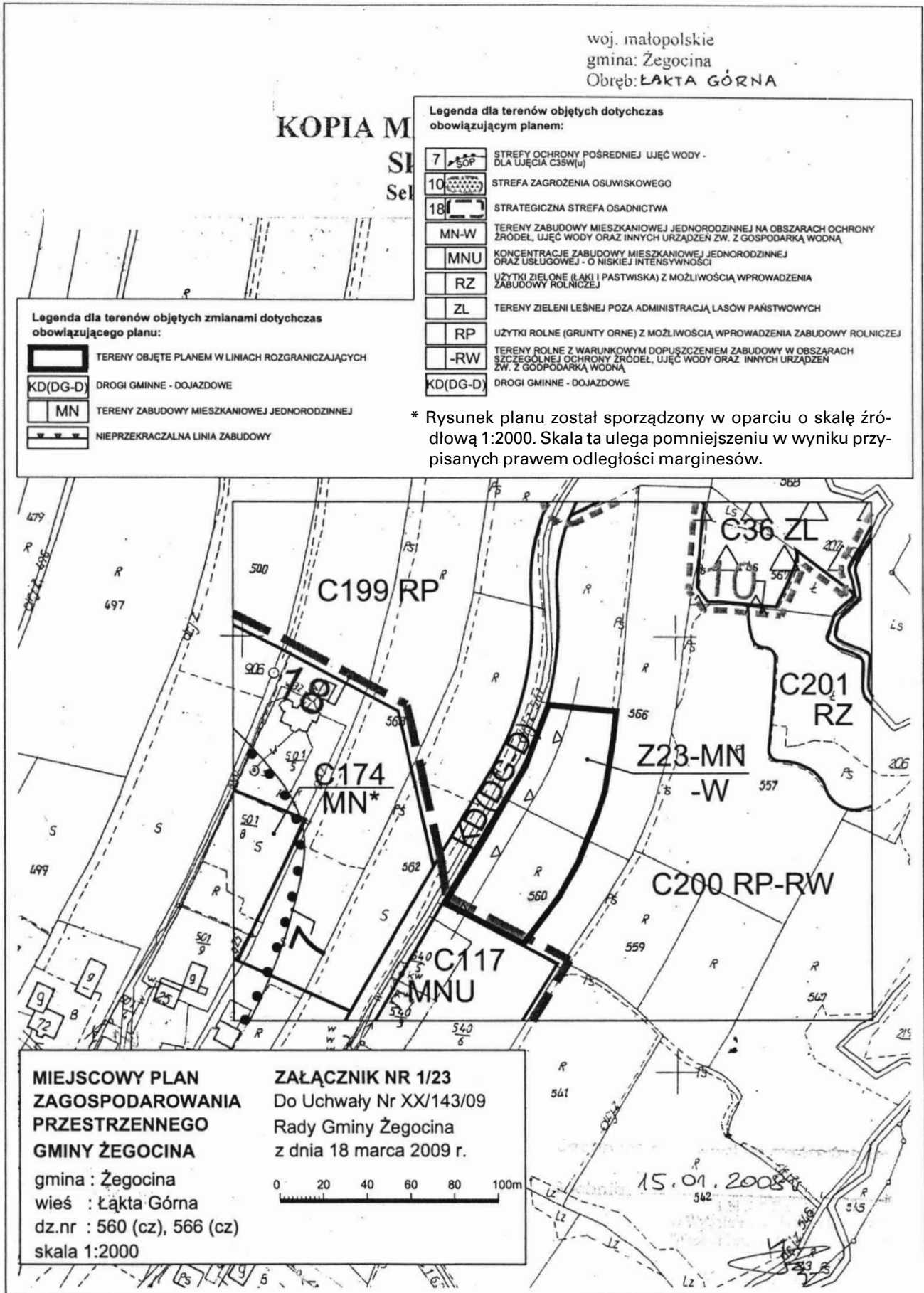
	SIECI ELEKTROENERGETYCZNE - NAPIĘTRZNE ŚREDNIEGO NAPIĘCIA - E 15 kV WRAZ ZE STREFĄ OCHRONNĄ
	ZABUDOWA MIESZKANIOWA JEDNORODZINNA O NISKIEJ INTENSYWNOŚCI
	UŻYTKI ROLNE (GRUNTY ORNE) Z MOŻLIWOŚCIĄ WPROWADZENIA ZABUDOWY ROLNICZEJ
	WODY OTWARTE - POWIERZCHNIOWE, ŚRÓDLĄDOWE
	TERENY ROLNE ZADRZEWIENIA PRZEZNACZONE DO UTRZYMANIA
	TERENY ZIELENI LEŚNEJ W OBSZARACH ŹRÓDLISKOWYCH
	UPRAWY SADOWNICZE Z MOŻLIWOŚCIĄ WPROWADZENIA ZABUDOWY ROLNICZEJ
	TERENY ROLNE Z WARUNKOWYM DOPUSZCZENIEM ZABUDOWY W OBSZARACH SZCZEGÓLNEJ OCHRONY ŹRÓDEŁ, UJĘĆ WODY ORAZ INNYCH URZĄDZEŃ ZW. Z GOSPODARKĄ WODNĄ
	DROGI GMINNE - DOJAZDOWE
	DROGI WEWNĘTRZNE
	TERENY BUDOWLANE W OBSZARACH SZCZEGÓLNEJ OCHRONY UJĘĆ WODY I URZĄDZEŃ ZWIĄZANYCH Z GOSPODARKĄ WODNĄ
	UJĘCIE WODY

Legenda dla terenów objętych zmianami dotychczas obowiązującego planu:

	TERENY OBJĘTE PLANEM W LINIACH ROZGRANICZAJĄCYCH
	DROGI WEWNĘTRZNE
	TERENY ZABUDOWY MIESZKANIOWEJ JEDNORODZINNEJ ORAZ USŁUGOWEJ NA OBSZARACH OCHRONY ŹRÓDEŁ, UJĘĆ WODY ORAZ INNYCH URZĄDZEŃ ZW. Z GOSPODARKĄ WODNĄ
	TERENY BUDOWLANE NA OBSZARACH SZCZEGÓLNEJ OCHRONY UJĘĆ WODY I URZĄDZEŃ ZWIĄZANYCH Z GOSPODARKĄ WODNĄ
	NIEPRZEKROCZALNA LINIA ZABUDOWY



* Rysunek planu został sporządzony w oparciu o skalę źródłową 1:2000. Skala ta ulega pomniejszeniu w wyniku przypisanych prawem odległości marginesów.



woj. małopolskie
gmina: Żegocina
Obręb: ŁAKTA GÓRNA

KOPIA MAPY ZASADNICZEJ Skala 1 : 2000

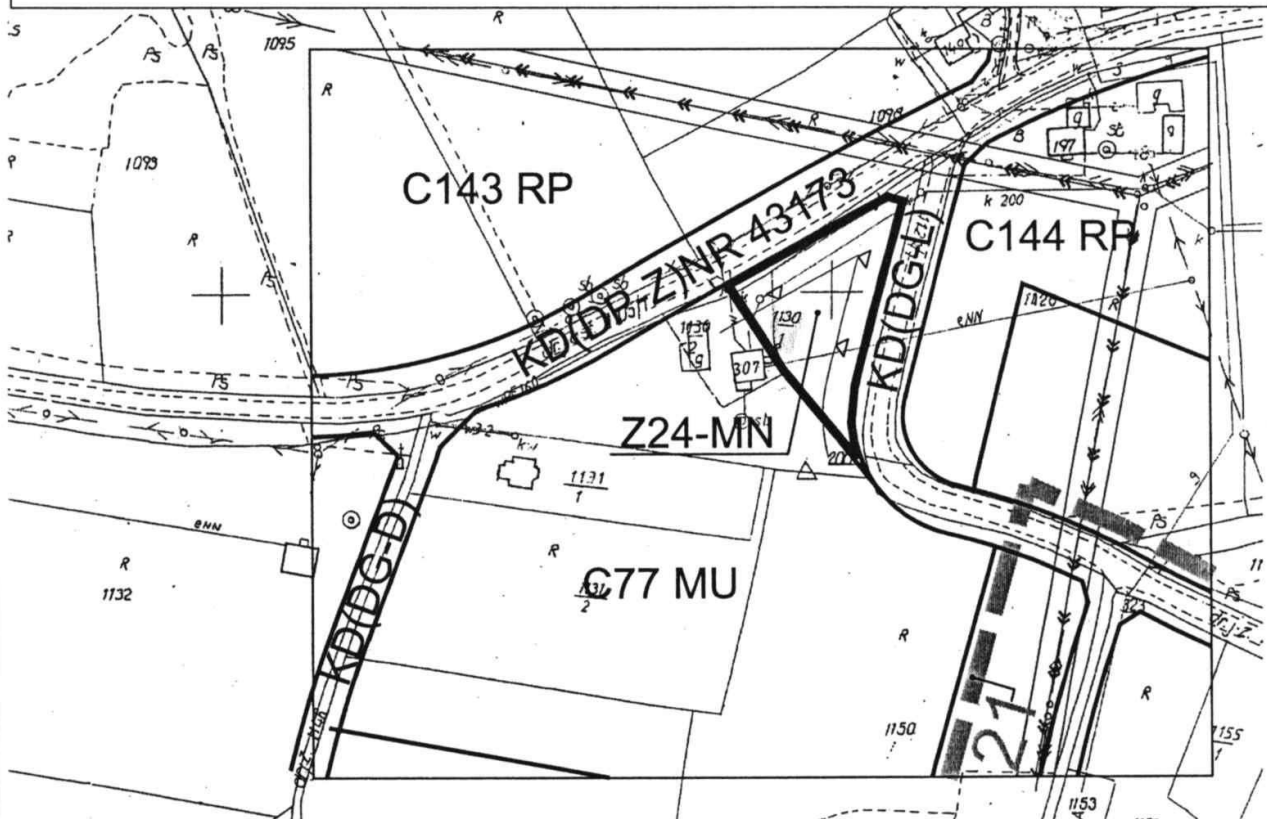
Legenda dla terenów objętych dotychczas obowiążującym planem:

	SIECI ELEKTROENERGETYCZNE - NAPIOWIETRZNE ŚREDNIEGO NAPIĘCIA - E 15 kV WRAZ ZE STREFA OCHRONNA
	STERFA AKTYWNOŚCI GOSPODARZEJ
	ZABUDOWA MIESZKANIOWA JEDNORODZINNA O NISKIEJ INTENSYWNOŚCI
	KONCENTRACJE ZABUDOWY MIESZKANIOWEJ JEDNORODZINNEJ, ZAGRODOWEJ ORAZ USŁUGOWEJ - O NISKIEJ INTENSYWNOŚCI
	UŻYTKI ROLNE (GRUNTY ORNE) Z MOŻLIWOŚCIĄ WPROWADZENIA ZABUDOWY ROLNICZEJ
	DROGI POWIATOWE - ZBIORCZE
	DROGI GMINNE - LOKALNA
	DROGI GMINNE - DOJAZDOWE

Legenda dla terenów objętych zmianami dotychczas obowiążującego planu:

	TERENY OBJĘTE PLANEM W LINIACH ROZGRANICZAJĄCYCH
	DROGI POWIATOWE - ZBIORCZE
	DROGI GMINNE - LOKALNA
	TERENY ZABUDOWY MIESZKANIOWEJ JEDNORODZINNEJ
	NIEPRZEKACZALNA LINIA ZABUDOWY

* Rysunek planu został sporządzony w oparciu o skalę źródłową 1:2000. Skala ta ulega pomniejszeniu w wyniku przypisanych prawem odległości marginesów.



**MIEJSCOWY PLAN
ZAGOSPODAROWANIA
PRZESTRZENNEGO
GMINY ŻEGOCINA**

gmina : Żegocina
wieś : Łakta Górna
dz.nr : 1130/1
skala 1:2000

ZAŁĄCZNIK NR 1/24
Do Uchwały Nr XX/143/09
Rady Gminy Żegocina
z dnia 18 marca 2009 r.

0 20 40 60 80 100m

* Rysunek planu został sporządzony w oparciu o skalę źródłową 1:2000. Skala ta ulega pomniejszeniu w wyniku przypisanych prawem odległości marginesów.


KOPIA

**MIEJSCOWY PLAN
ZAGOSPODAROWANIA
PRZESTRZENNEGO
GMINY ŻEGOCINA**

gmina : Żegocina
wieś : Łąka Górna
dz.nr : 890 (część)
skala 1:2000

ZAŁĄCZNIK NR 1/25

Do Uchwały Nr XX/143/09
Rady Gminy Żegocina
z dnia 18 marca 2009 r.

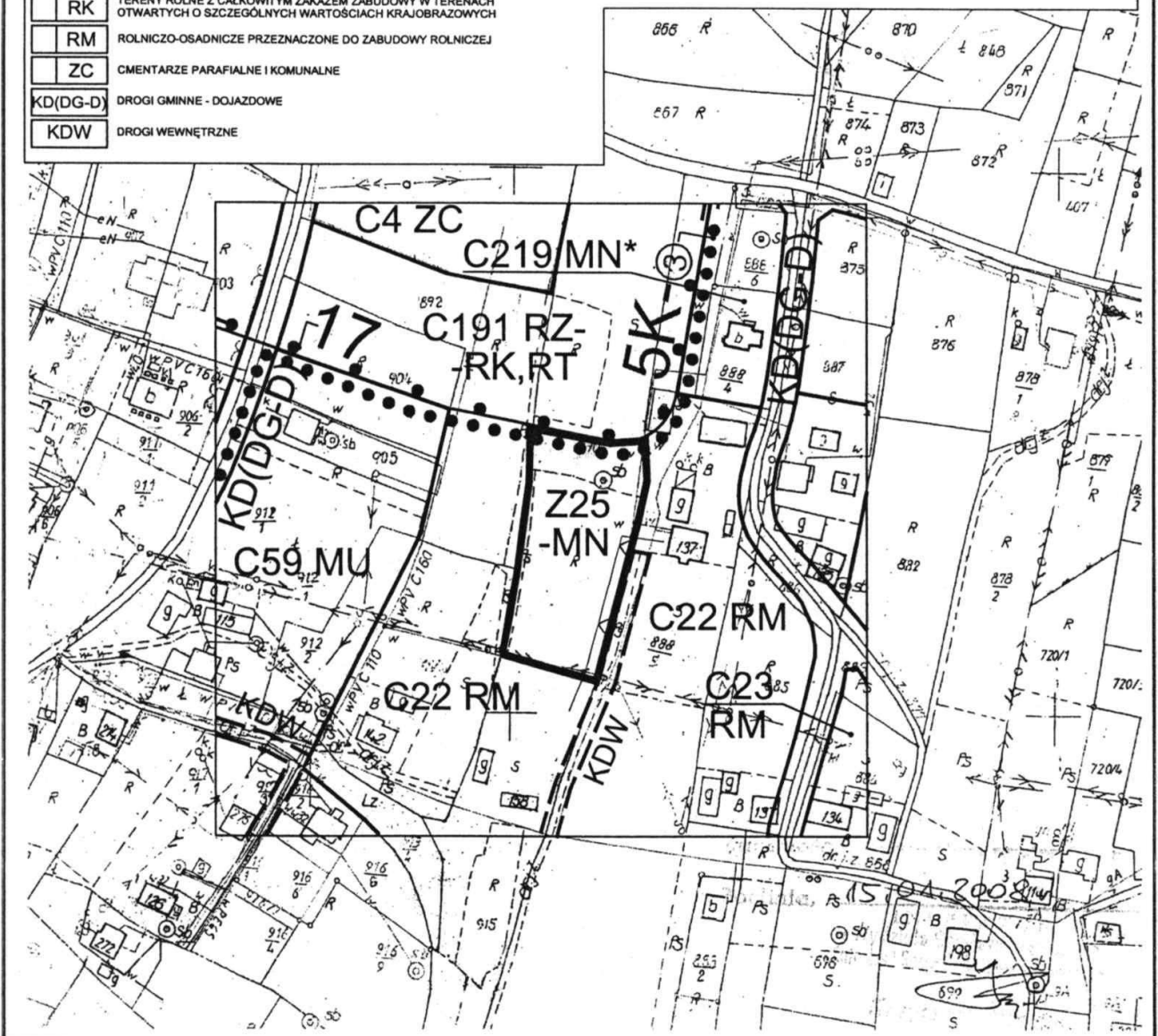


Legenda dla terenów objętych dotychczas obowiązującym planem:

	STREFA EKSPOZYCJI KRAJOBRAZOWEJ - E
	PODSTAWOWE STREFY TECHNICZNE, UCIAŹLIWOŚCI OCHRONNE ORAZ OBSZARY OGRANICZONEGO UŻYTKOWANIA DLA SIECI I URZĄDZEŃ INFRASTRUKTURY TECHNICZNEJ ORAZ STREFY SANITARNE CMENTARZY CZYNNYCH
	ZABUDOWA MIESZKANIOWA JEDNORODZINNA O NISKIEJ INTENSYWNOŚCI
	KONCENTRACJE ZABUDOWY MIESZKANIOWEJ JEDNORODZINNEJ, ZAGRODOWEJ I USŁUGOWEJ - O NISKIEJ INTENSYWNOŚCI
	UŻYTKI ZIELONE (ŁĄKI I PASTWISKA) Z MOŻLIWOŚCIĄ WPROWADZENIA ZABUDOWY ROLNICZEJ
	W STREFACH OGRANICZEŃ INFRASTRUKTURY TECHNICZNEJ ORAZ W STREFACH SANITARNYCH CMENTARZY CZYNNYCH Z OGRANICZENIAMI INWESTYCYJNYMI W ZALEŻNOŚCI OD RODZAJU STREFY
	TERENY ROLNE Z CAŁKOWITYM ZAKAZEM ZABUDOWY W TERENACH OTWARTYCH O SZCZEGÓLNYCH WARTOŚCIACH KRAJOBRAZOWYCH
	ROLNICZO-OSADNICZE PRZEZNACZONE DO ZABUDOWY ROLNICZEJ
	CMENTARZE PARAFIALNE I KOMUNALNE
	DROGI GMINNE - DOJAZDOWE
	DROGI WEWNĘTRZNE

Legenda dla terenów objętych zmianami dotychczas obowiązującego planu:

	TERENY OBJĘTE PLANEM W LINIACH ROZGRANICZAJĄCYCH
	STREFA EKSPOZYCJI KRAJOBRAZOWEJ
	TERENY ZABUDOWY MIESZKANIOWEJ JEDNORODZINNEJ
	DROGI WEWNĘTRZNE
	NIEPRZEKACZALNA LINIA ZABUDOWY



* Rysunek planu został sporządzony w oparciu o skalę źródłową 1:2000. Skala ta ulega pomniejszeniu w wyniku przypisanych prawem odległości marginesów.

KOP

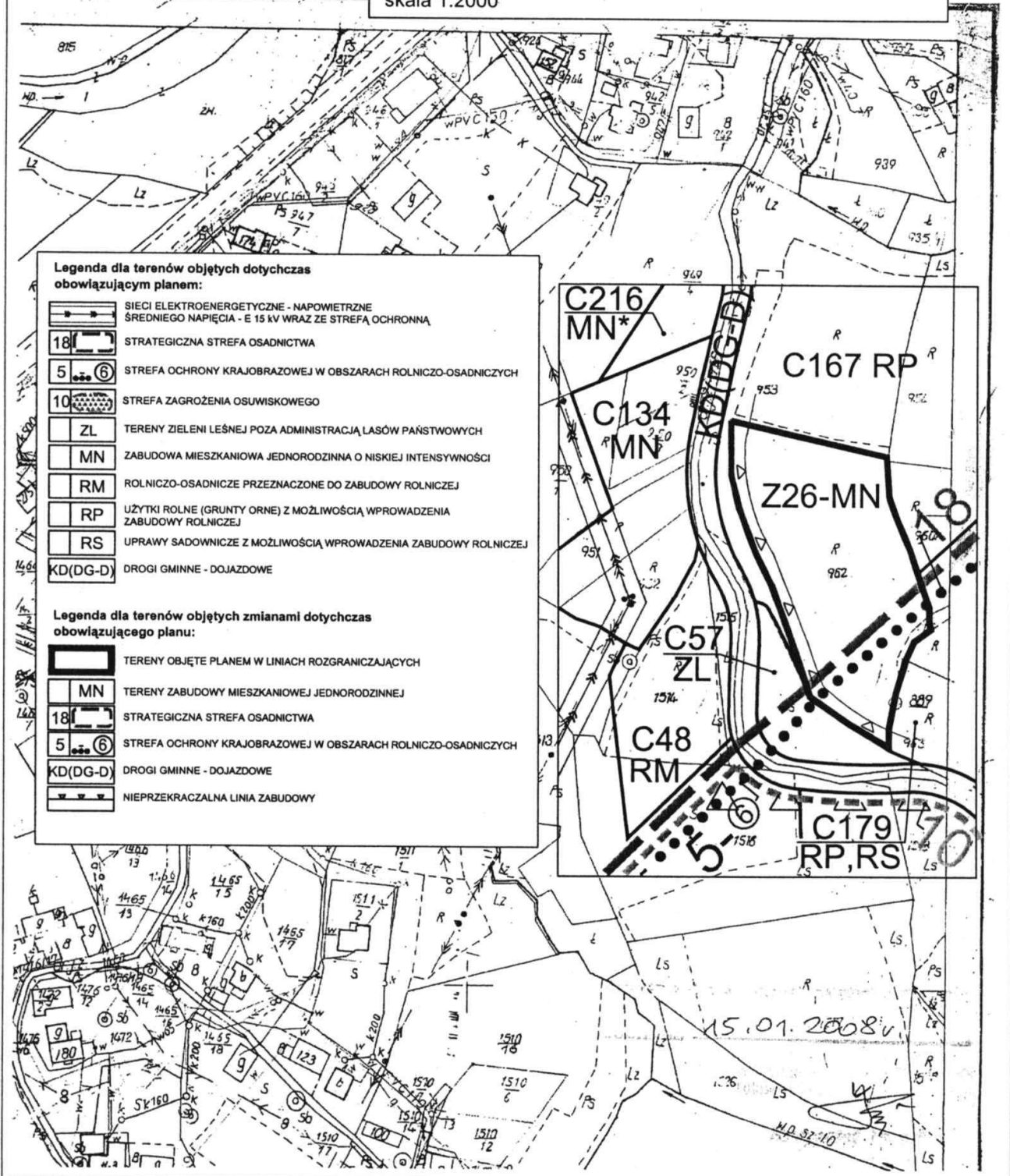
**MIEJSCOWY PLAN
ZAGOSPODAROWANIA
PRZESTRZENNEGO
GMINY ŻEGOCINA**

gmina : Żegocina
wieś : Łąka Górna
dz.nr : 962
skala 1:2000

ZAŁĄCZNIK NR 1/26

Do Uchwały Nr XX/143/09
Rady Gminy Żegocina
z dnia 18 marca 2009 r.

0 20 40 60 80 100m



Legenda dla terenów objętych dotychczas obowiązującym planem:

- SIECI ELEKTROENERGETYCZNE - NAPOWIETRZNE ŚREDNIEGO NAPIĘCIA - E 15 kV WRAZ ZE STREFĄ OCHRONNĄ
- STRATEGICZNA STREFA OSADNICTWA
- STREFA OCHRONY KRAJOBRAZOWEJ W OBSZARACH ROLNICZO-OSADNICZYCH
- STREFA ZAGROŻENIA OSUWISKOWEGO
- TERENY ZIELENI LEŚNEJ POZA ADMINISTRACJĄ LASÓW PAŃSTWOWYCH
- ZABUDOWA MIESZKANIOWA JEDNORODZINNA O NISKIEJ INTENSYWNOŚCI
- ROLNICZO-OSADNICZE PRZEZNACZONE DO ZABUDOWY ROLNICZEJ
- UŻYTKI ROLNE (GRUNTY ORNE) Z MOŻLIWOŚCIĄ WPROWADZENIA ZABUDOWY ROLNICZEJ
- UPRAWY SADOWNICZE Z MOŻLIWOŚCIĄ WPROWADZENIA ZABUDOWY ROLNICZEJ
- DROGI GMINNE - DOJAZDOWE

Legenda dla terenów objętych zmianami dotychczas obowiązującego planu:

- TERENY OBJĘTE PLANEM W LINIACH ROZGRANICZAJĄCYCH
- TERENY ZABUDOWY MIESZKANIOWEJ JEDNORODZINNEJ
- STRATEGICZNA STREFA OSADNICTWA
- STREFA OCHRONY KRAJOBRAZOWEJ W OBSZARACH ROLNICZO-OSADNICZYCH
- DROGI GMINNE - DOJAZDOWE
- NIEPRZEKRACZALNA LINIA ZABUDOWY


KOP

**MIEJSCOWY PLAN
ZAGOSPODAROWANIA
PRZESTRZENNEGO
GMINY ŻEGOCINA**

ZAŁĄCZNIK NR 1/27

Do Uchwały Nr XX/143/09
Rady Gminy Żegocina
z dnia 18 marca 2009 r.

gmina : Żegocina
wieś : Łąka Górna
dz.nr : 1168/2
skala 1:2000



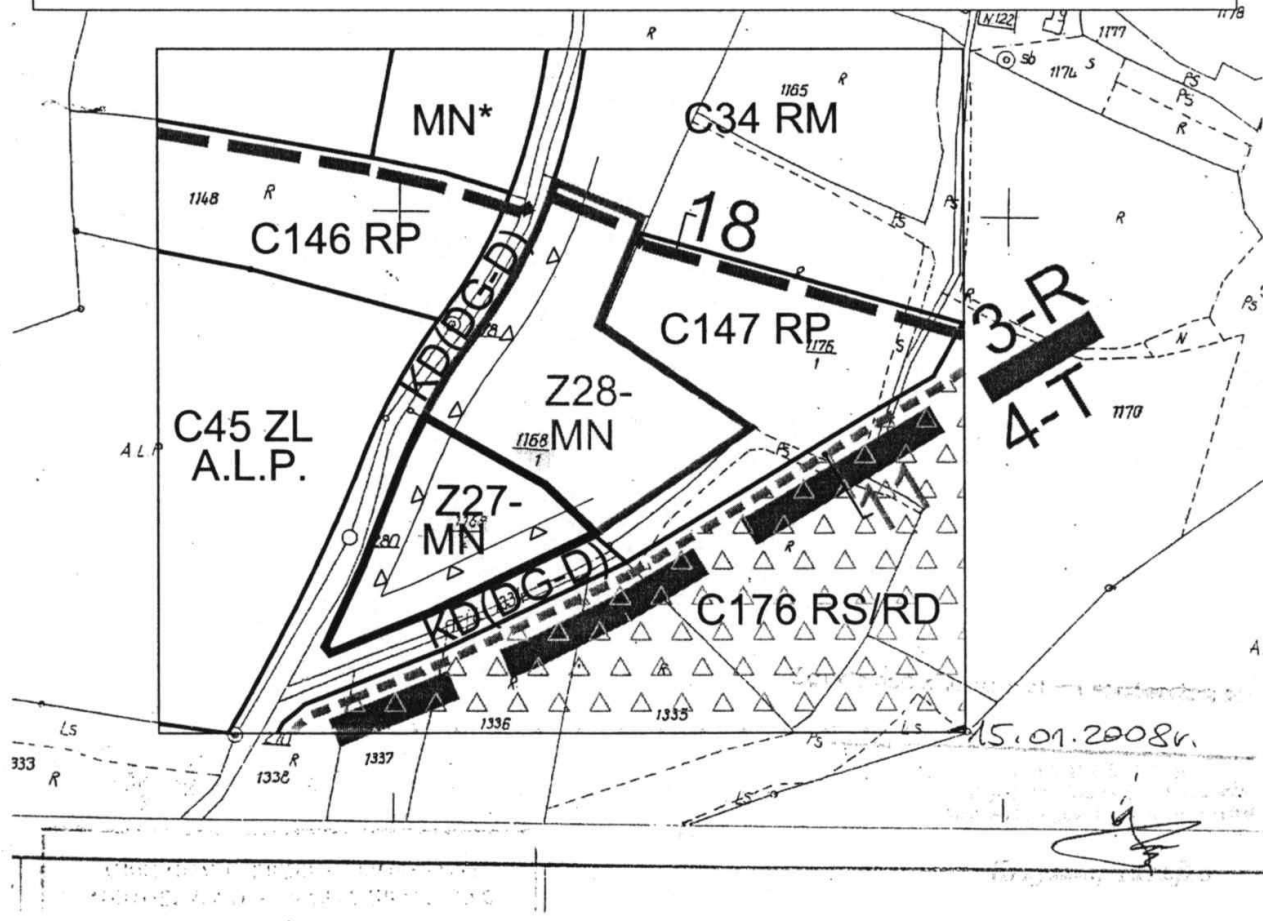
Legenda dla terenów objętych dotychczas obowiążującym planem:

18	STRATEGICZNA STREFA OSADNICTWA
3-R / 4-T	REJON ROLNICTWA / REJON REKREACJI
11	STREFA OSUWISKOWA
MN	ZABUDOWA MIESZKANIOWA JEDNORODZINNA O NISKIEJ INTENSYWNOSCI
RP	UŻYTKI ROLNE (GRUNTY ORNE) Z MOŻLIWOŚCIĄ WPROWADZENIA ZABUDOWY ROLNICZEJ
RM	TERENY ROLNICZO-OSADNICZE PRZEZNACZONE DO ZABUDOWY ROLNICZEJ
RS/RD	TERENY ROLNE PRZEZNACZONE DLA UPRAW SADOWNICZYCH Z DOPUSZCZENIEM ZALESIENIA
ZL-A.L.P.	TERENY ZIELENI LEŚNEJ W ADMINISTRACJI LASÓW PAŃSTWOWYCH
KD(DG-D)	DROGI GMINNE - DOJAZDOWE

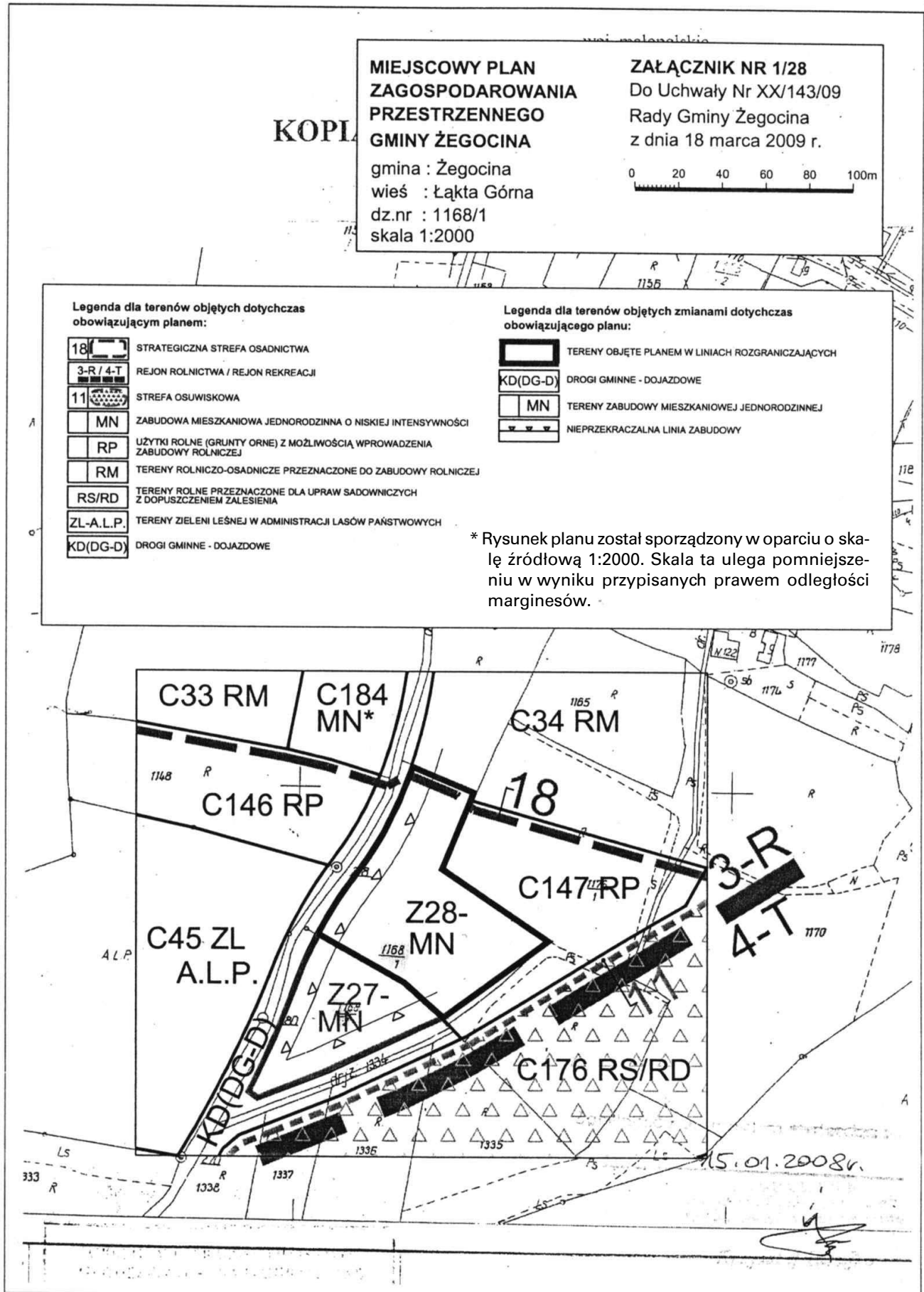
Legenda dla terenów objętych zmianami dotychczas obowiążującego planu:

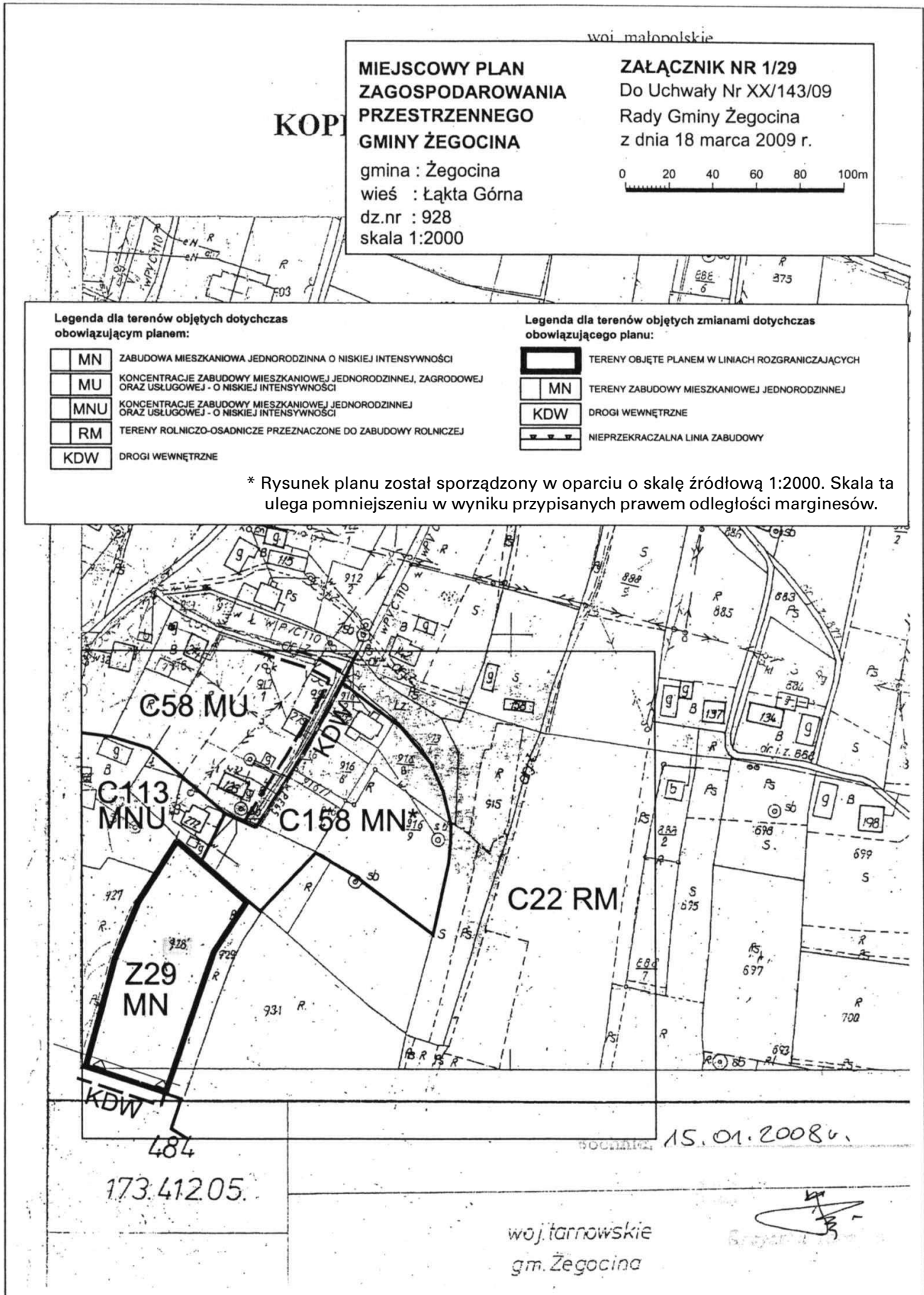
[Symbol linii granicznej]	TERENY OBJĘTE PLANEM W LINIACH ROZGRANICZAJĄCYCH
KD(DG-D)	DROGI GMINNE - DOJAZDOWE
MN	TERENY ZABUDOWY MIESZKANIOWEJ JEDNORODZINNEJ
[Symbol linii zabudowy]	NIEPRZEKACZALNA LINIA ZABUDOWY

* Rysunek planu został sporządzony w oparciu o skalę źródłową 1:2000. Skala ta ulega pomniejszeniu w wyniku przypisanych prawem odległości marginesów.



Przewodniczący Rady Gminy: J. Marcinek





woj. małopolskie
gmina: Żegocina
Obręb: ŁAKTA GÓRNA

KOPIA MAPY ZASADNICZEJ

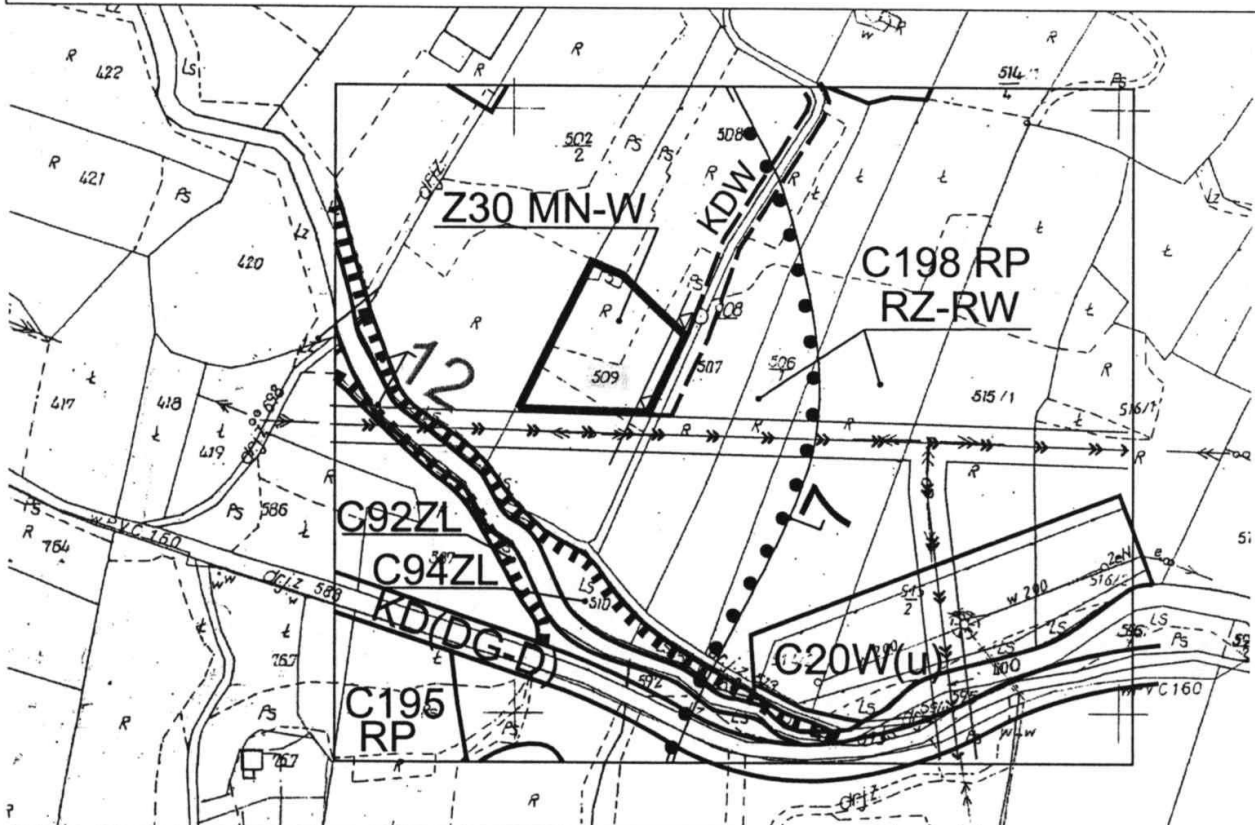
Legenda dla terenów objętych dotychczas obowiązującym planem:

	SIECI ELEKTROENERGETYCZNE - NAPOWIETRZNE ŚREDNIEGO NAPIĘCIA - E 15 kV WRAZ ZE STREFĄ OCHRONNĄ
	STREFA OCHRONY POŚREDNIEJ UJĘĆ WODY - DLA UJĘCIA C20W(u)
	STREFA ZAGROŻENIA POWODZIOWEGO ORAZ OCHRONY EKologicznej RZEK STRADOMKI I SANKI
	ZABUDOWA MIESZKANIOWA JEDNORODZINNA O NISKIEJ INTENSYWNOŚCI
	TERENY ZIELENI LEŚNEJ POZA ADMINISTRACJĄ LASÓW PAŃSTWOWYCH
	UŻYTKI ROLNE (GRUNTY ORNE) Z MOŻLIWOŚCIĄ WPROWADZENIA ZABUDOWY ROLNICZEJ
	UŻYTKI ZIELENE (LAKI I PASTWISKA) Z MOŻLIWOŚCIĄ WPROWADZENIA ZABUDOWY ROLNICZEJ
	TERENY ROLNE Z WARUNKOWYM DOPUSZCZENIEM ZABUDOWY W OBSZARACH SZCZEGÓLNEJ OCHRONY ŹRÓDEŁ, UJĘĆ WODY ORAZ INNYCH URZĄDZEŃ ZW. Z GOSPODARSTWA WODNA
	DROGI WEWNĘTRZNE

Legenda dla terenów objętych zmianami dotychczas obowiązującego planu:

	TERENY OBJĘTE PLANEM W LINIACH ROZGRANICZAJĄCYCH
	SIECI ELEKTROENERGETYCZNE - NAPOWIETRZNE ŚREDNIEGO NAPIĘCIA - E 15 kV WRAZ ZE STREFĄ OCHRONNĄ
	TERENY ZABUDOWY MIESZKANIOWEJ JEDNORODZINNEJ NA OBSZARACH OCHRONY ŹRÓDEŁ, UJĘĆ WODY ORAZ INNYCH URZĄDZEŃ ZW. Z GOSPODARSTWA WODNA
	DROGI WEWNĘTRZNE
	NIEPRZEKRACZALNA LINIA ZABUDOWY

* Rysunek planu został sporządzony w oparciu o skalę źródłową 1:2000. Skala ta ulega pomniejszeniu w wyniku przypisanych prawem odległości marginesów.



**MIEJSCOWY PLAN
ZAGOSPODAROWANIA
PRZESTRZENNEGO
GMINY ŻEGOCINA**
gmina : Żegocina
wieś : Łakta Górna
dz.nr : 509 (część)
skala 1:2000

ZAŁĄCZNIK NR 1/30
Do Uchwały Nr XX/143/09
Rady Gminy Żegocina
z dnia 18 marca 2009 r.

0 20 40 60 80 100m


* Rysunek planu został sporządzony w oparciu o skalę źródłową 1:2000. Skala ta ulega pomniejszeniu w wyniku przypisanego prawem odległości marginesów.

KOPIA

**MIEJSCOWY PLAN
ZAGOSPODAROWANIA
PRZESTRZENNEGO
GMINY ŻEGOCINA**

gmina : Żegocina
wieś : Łąka Górna
dz.nr : 1264
skala 1:2000

ZAŁĄCZNIK NR 1/31
Do Uchwały Nr XX/143/09
Rady Gminy Żegocina
z dnia 18 marca 2009 r.

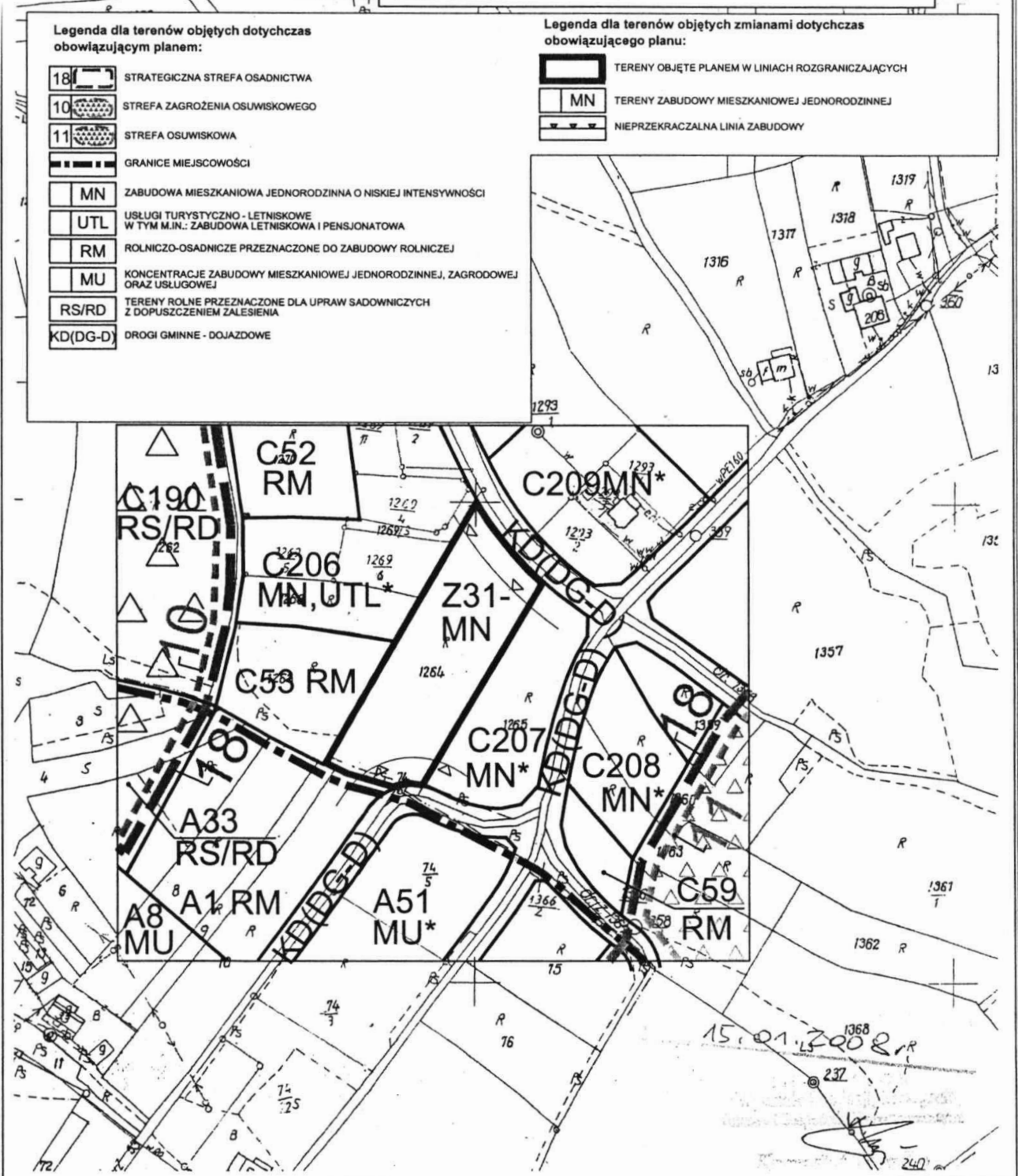


Legenda dla terenów objętych dotychczas obowiązującym planem:

18	STRATEGICZNA STREFA OSADNICTWA
10	STREFA ZAGROZENIA OSUWISKOWEGO
11	STREFA OSUWISKOWA
---	GRANICE MIEJSCOWOŚCI
MN	ZABUDOWA MIESZKANIOWA JEDNORODZINNA O NISZKIEJ INTENSYWNOSCI
UTL	USŁUGI TURYSTYCZNO - LETNISKOWE W TYM M.IN.: ZABUDOWA LETNISKOWA I PENSJONATOWA
RM	ROLNICZO-OSADNICZE PRZEZNACZONE DO ZABUDOWY ROLNICZEJ
MU	KONCENTRACJE ZABUDOWY MIESZKANIOWEJ JEDNORODZINNEJ, ZAGRODOWEJ ORAZ USŁUGOWEJ
RS/RD	TERENY ROLNE PRZEZNACZONE DLA UPRAW SADOWNICZYCH Z DOPUSZCZENIEM ZALESIENIA
KD(DG-D)	DROGI GMINNE - DOJAZDOWE

Legenda dla terenów objętych zmianami dotychczas obowiązującego planu:

[Solid line]	TERENY OBJĘTE PLANEM W LINIACH ROZGRANICZAJĄCYCH
MN	TERENY ZABUDOWY MIESZKANIOWEJ JEDNORODZINNEJ
[Dashed line]	NIEPRZEKRACZALNA LINIA ZABUDOWY



* Rysunek planu został sporządzony w oparciu o skalę źródłową 1:2000. Skala ta ulega pomniejszeniu w wyniku przypisanych prawem odległości marginesów.

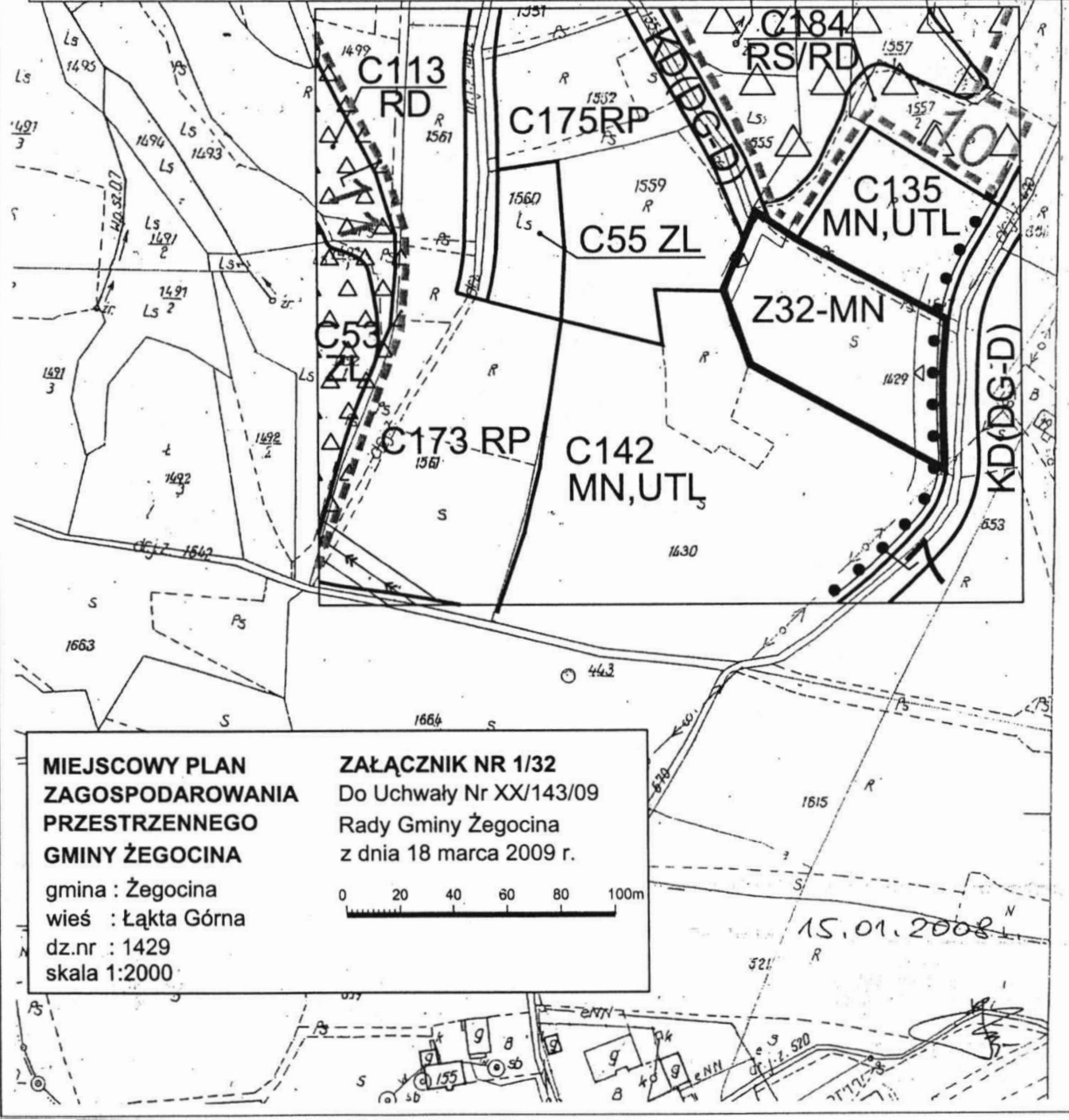
KOPIA MAPY
Skala
Sekcja I

Legenda dla terenów objętych zmianami dotychczas obowiązującego planu:

	TERENY OBJĘTE PLANEM W LINIACH ROZGRANICZAJĄCYCH
	STREFA OCHRONY POŚREDNIEJ UJĘĆ WODY - DLA UJĘCIA C35W(u)
	DROGI GMINNE - DOJAZDOWE
	TERENY ZABUDOWY MIESZKANIOWEJ JEDNORODZINNEJ
	NIEPRZEKARCZALNA LINIA ZABUDOWY

Legenda dla terenów objętych dotychczas obowiązującym planem:

	SIECI ELEKTROENERGETYCZNE - NAPIOWIETRZNE ŚREDNIEGO NAPIĘCIA - E 15 kV WRAZ ZE STREFĄ OCHRONNĄ
	STREFA ZAGROŻENIA OSUWISKOWEGO
	STREFA OSUWISKOWA
	STREFA OCHRONY POŚREDNIEJ UJĘĆ WODY - DLA UJĘCIA C35W(u) W TEKSCIE PLANU
	ZABUDOWA MIESZKANIOWA JEDNORODZINNA O NISKIEJ INTENSYWNOŚCI
	USŁUGI TURYSTYCZNO - LETNISKOWE W TYM M.IN.: ZABUDOWA LETNISKOWA I PENSJONATOWA
	UŻYTKI ROLNE (GRUNTY ORNE) Z MOŻLIWOŚCIĄ WPROWADZENIA ZABUDOWY ROLNICZEJ
	TERENY ROLNE PRZEZNACZONE DO ZALESIENIA
	TERENY ZIELENI LEŚNEJ POZA ADMINISTRACJĄ LASÓW PAŃSTWOWYCH
	TERENY ROLNE PRZEZNACZONE DLA UPRAW SADOWNICZYCH Z DOPUSZCZENIEM ZALESIENIA
	DROGI GMINNE - DOJAZDOWE



MIEJSCOWY PLAN ZAGOSPODAROWANIA PRZESTRZENNEGO GMINY ŻEGOCINA
gmina : Żegocina
wieś : Łąka Górna
dz.nr : 1429
skala 1:2000

ZAŁĄCZNIK NR 1/32
Do Uchwały Nr XX/143/09
Rady Gminy Żegocina
z dnia 18 marca 2009 r.


0 20 40 60 80 100m

15.01.2008

* Rysunek planu został sporządzony w oparciu o skalę źródłową 1:2000. Skala ta ulega pomniejszeniu w wyniku przypisanych prawem odległości marginesów.

MIEJSKOWY PLAN ZAGOSPODAROWANIA PRZESTRZENNEGO GMINY ŻEGOCINA

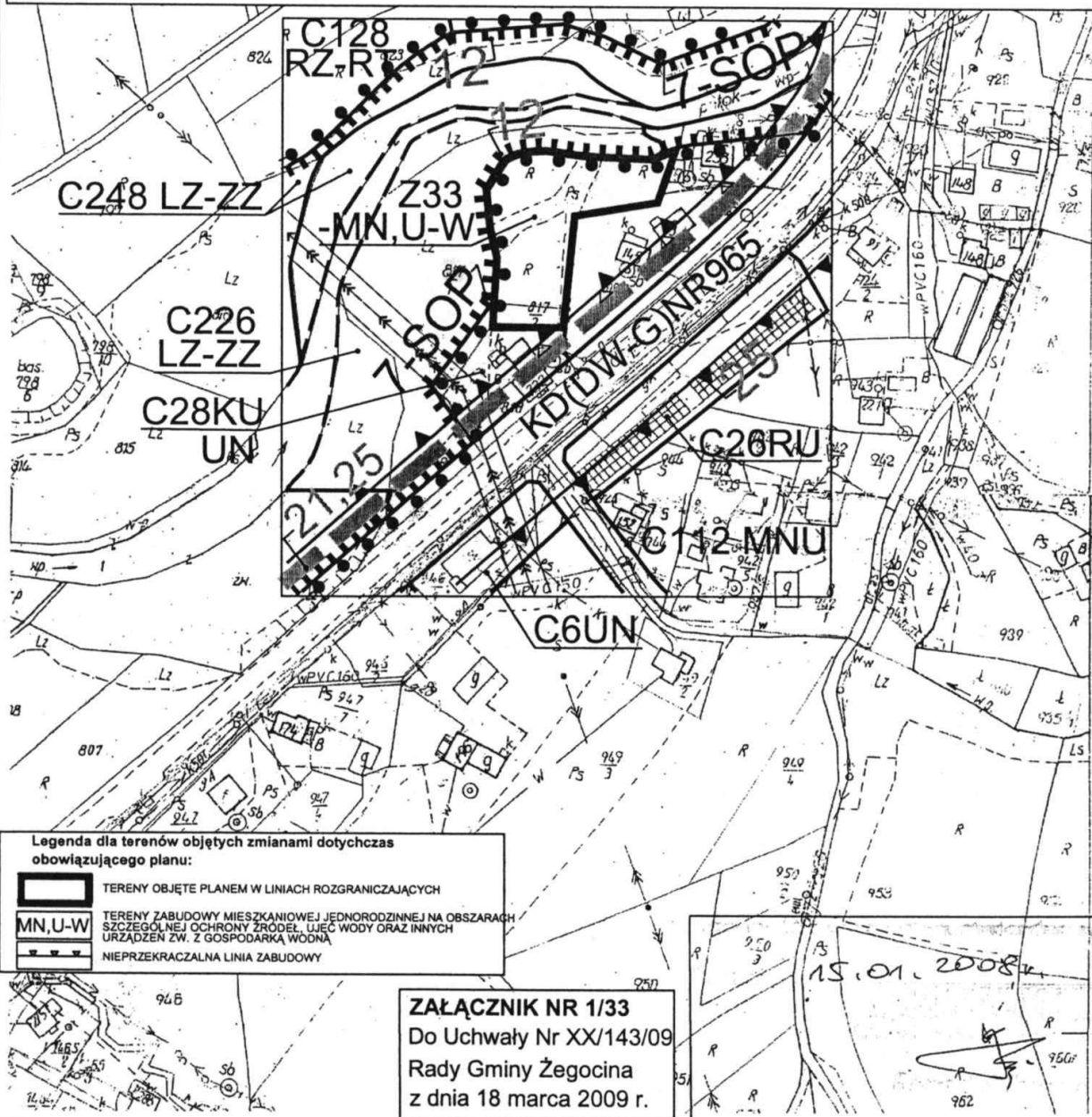
gmina : Żegocina
wieś : Łakta Górna
dz.nr : 817 skala 1:2000



Legenda dla terenów objętych dotychczas obowiązującym planem:

- SIECI ELEKTROENERGETYCZNE - NAPIĘTRZNE ŚREDNIEGO NAPIĘCIA - E 15 kV WRAZ ZE STREFĄ OCHRONNĄ
- STREFA ZAGROŻENIA POWODZIOWEGO ORAZ OCHRONY EKOLOGICZNEJ RZEK STRADOMKI I SANKI
- STRATEGICZNA STREFA AKTYWNOŚCI GOSPODARCZEJ
- STRATEGICZNA STREFA PRZEKSZTAŁCEŃ I REKULTYWACJI
- TERENY OBSŁUGI RUCHU DROGOWEGO ORAZ USŁUG NIEPUBLICZNYCH O NIESPRECYZOWANYM PROGRAMIE, W TYM M.IN.: HANDEL, RZEMIOSŁO, GASTRONOMIA
- STREFA OCHRONY POŚREDNIEJ UJĘĆ WODY - DLA UJĘCIA C35W(u)

- RU OBSŁUGA PRODUKCJI W GOSPODARSTWACH ROLNYCH, HODOWLANYCH, OGRODNICZYCH ORAZ W GOSPODARSTWACH LEŚNYCH I RYBACKICH
- MNU TERENY ZABUDOWY MIESZKANIOWEJ JEDNORODZINNEJ ORAZ USŁUGOWEJ
- RZ UŻYTKI ZIELONE (ŁĄKI I PASTWISKA) Z MOŻLIWOŚCIĄ WPROWADZENIA ZABUDOWY ROLNICZEJ
- RT TERENY W STREFACH OGRANICZEŃ INFRASTRUKTURY TECHNICZNEJ ORAZ W STREFACH SANITARNYCH CMENTARZY CZYNNYCH Z OGRANICZENIAMI INWESTYCYJNYMI W ZALEŻNOŚCI OD RODZAJU STREFY
- LZ ZADRZEWIENIA PRZEZNACZONE DO UTRZYMANIA
- KD(DW-G) DROGA WOJEWÓDZKA NR 965
- STREFA UCIAŹLIWOŚCI DROGI WOJEWÓDZKIEJ NR 965



Legenda dla terenów objętych zmianami dotychczas obowiązującego planu:


- TERENY OBJĘTE PLANEM W LINIACH ROZGRANICZAJĄCYCH
- MN,U-W TERENY ZABUDOWY MIESZKANIOWEJ JEDNORODZINNEJ NA OBSZARACH SZCZEGÓLNEJ OCHRONY ŹRÓDEŁ, UJĘĆ WODY ORAZ INNYCH URZĄDZEŃ ZW. Z GOSPODARKĄ WODNĄ
- NIEPRZEKRACZALNA LINIA ZABUDOWY

ZAŁĄCZNIK NR 1/33
Do Uchwały Nr XX/143/09
Rady Gminy Żegocina
z dnia 18 marca 2009 r.

* Rysunek planu został sporządzony w oparciu o skalę źródłową 1:2000. Skala ta ulega pomniejszeniu w wyniku przypisanym prawem odległości marginesów.

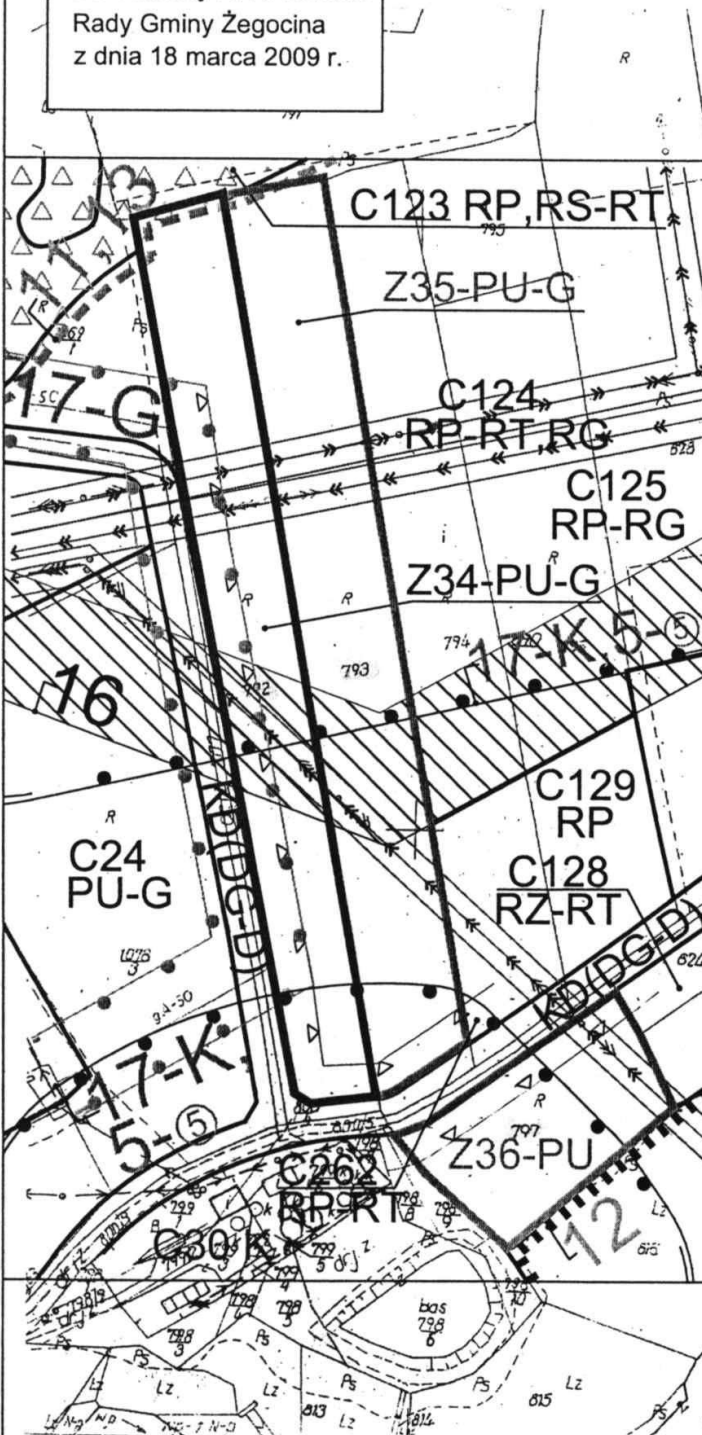
MIEJSCOWY PLAN ZAGOSPODAROWANIA PRZESTRZENNEGO GMINY ŻEGOCINA

gmina : Żegocina
wieś : Łakta Górna
dz.nr : 792
skala 1:2000



ZAŁĄCZNIK NR 1/34
Do Uchwały Nr XX/143/09
Rady Gminy Żegocina
z dnia 18 marca 2009 r.

Sekcja I/73.412X09(403)

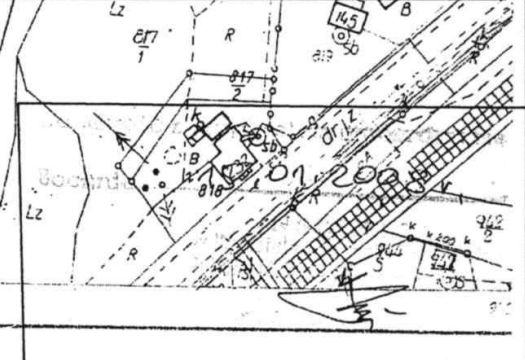


Legenda dla terenów objętych dotychczas obowiązującym planem:

	SIECI ELEKTROENERGETYCZNE - NAPIĘCIENNE ŚREDNIEGO NAPIĘCIA - E 15 kV WRAZ ZE STREFĄ OCHRONNĄ
	STREFA OSŁONY KRAJOBRAZOWEJ
	STREFA ZAGROŻENIA OSUWISKOWEGO
	STREFA ZAGROŻENIA POWODZIOWEGO ORAZ OCHRONY EKOLOGICZNEJ RZEK STRADOMKI I SANKI
	STREFA ZAGROŻENIA EROZYJNEGO
	OBSZAR GÓRNICZY GAZU ZIEMNEGO "ŁAKTA"
	POSTULOWANE OBSZARY OGRANICZONEGO UŻYTKOWANIA W OTOCZENIU OCZYSZCZALNI ŚCIEKÓW SANITARNYCH
	STREFA OCHRONNA GAZOCIĄGÓW WYSOKOPRĘŻNYCH
	DROGI GMINNE - DOJAZDOWE
	UŻYTKI ZIELONE (ŁAKI I PASTWISKA) Z MOŻLIWOŚCIĄ WPROWADZENIA ZABUDOWY ROLNICZEJ
	TERENY W STREFACH OGRANICZEŃ INFRASTRUKTURY TECHNICZNEJ ORAZ W STREFACH SANITARNYCH CMENTARZY CZYNNYCH Z OGRANICZENIAMI INWESTYCYJNYMI
	ZABUDOWY MIESZKANOWA JEDNORODZINNA O NISKIEJ INTENSYWNOŚCI
	OŚRODKI PRODUKCYJNO-USŁUGOWE
	TERENY W OBSZARZE GÓRNICZYM "ŁAKTA"
	UŻYTKI ROLNE (GRUNTY ORNE) Z MOŻLIWOŚCIĄ WPROWADZENIA ZABUDOWY ROLNICZEJ
	UPRAWY SADOWNICZE Z MOŻLIWOŚCIĄ WPROWADZENIA ZABUDOWY ROLNICZEJ
	ZBIORCZE OCZYSZCZALNIE ŚCIEKÓW SANITARNYCH

Legenda dla terenów objętych zmianami dotychczas obowiązującego planu:


	TERENY OBJĘTE PLANEM W LINIACH ROZGRANICZAJĄCYCH
	SIECI ELEKTROENERGETYCZNE - NAPIĘCIENNE ŚREDNIEGO NAPIĘCIA - E 15 kV WRAZ ZE STREFĄ OCHRONNĄ
	STREFA OSŁONY KRAJOBRAZOWEJ
	OBSZAR GÓRNICZY GAZU ZIEMNEGO "ŁAKTA"
	POSTULOWANE OBSZARY OGRANICZONEGO UŻYTKOWANIA W OTOCZENIU OCZYSZCZALNI ŚCIEKÓW SANITARNYCH
	STREFA OCHRONNA GAZOCIĄGÓW WYSOKOPRĘŻNYCH
	DROGI GMINNE - DOJAZDOWE
	TERENY PRODUKCYJNO-USŁUGOWE NA OBSZARZE GÓRNICZYM "ŁAKTA"
	NIEPRZEKRACZALNA LINIA ZABUDOWY



* Rysunek planu został sporządzony w oparciu o skalę źródłową 1:2000. Skala ta ulega pomniejszeniu w wyniku przypisanym prawem odległości marginesów.

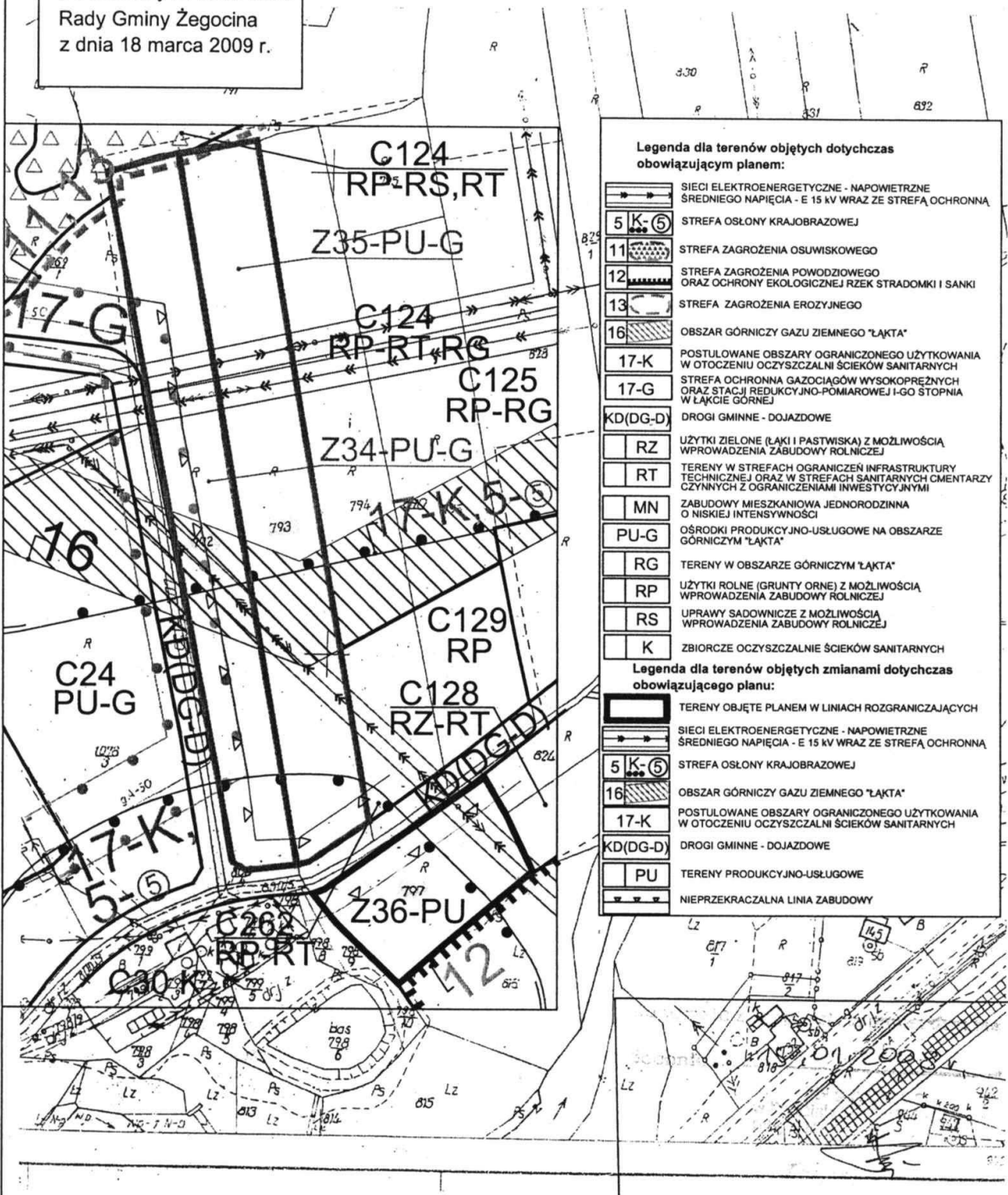
MIJSCOWY PLAN ZAGOSPODAROWANIA PRZESTRZENNEGO GMINY ŻEGOCINA

gmina : Żegocina
wieś : Łakta Górna
dz.nr : 797
skala 1:2000



ZAŁĄCZNIK NR 1/36
Do Uchwały Nr XX/143/09
Rady Gminy Żegocina
z dnia 18 marca 2009 r.

Sekcja I/3.4/2.04(483)



Legenda dla terenów objętych dotychczas obowiązującym planem:

	SIECI ELEKTROENERGETYCZNE - NAPIĘTRZNE ŚREDNIEGO NAPIĘCIA - E 15 kV WRAZ ZE STREFĄ OCHRONNĄ
	STREFA OSŁONY KRAJOBRAZOWEJ
	STREFA ZAGROŻENIA OSUWISKOWEGO
	STREFA ZAGROŻENIA POWODZIOWEGO ORAZ OCHRONY EKOLOGICZNEJ RZEK STRADOMKI I SANKI
	STREFA ZAGROŻENIA EROZYJNEGO
	OBSZAR GÓRNICZY GAZU ZIEMNEGO "ŁAKTA"
	POSTULOWANE OBSZARY OGRANICZONEGO UŻYTKOWANIA W OTOCZENIU OCZYSZCZALNI ŚCIEKÓW SANITARNYCH
	STREFA OCHRONNA GAZOCIĄGÓW WYSOKOPREŹNYCH ORAZ STACJI REDUKCYJNO-POMIAROWEJ I-GO STOPNIA W ŁĄKCI GÓRNEJ
	DRUGI GMINNE - DOJAZDOWE
	UŻYTKI ZIELONE (ŁĄKI I PASTWISKA) Z MOŻLIWOŚCIĄ WPROWADZENIA ZABUDOWY ROLNICZEJ
	TERENY W STREFACH OGRANICZEŃ INFRASTRUKTURY TECHNICZNEJ ORAZ W STREFACH SANITARNYCH CMENTARZY CZYNNYCH Z OGRANICZENIAMI INWESTYCYJNYMI
	ZABUDOWY MIESZKANIOWA JEDNORODZINNA O NISKIEJ INTENSYWNOŚCI
	OŚRODKI PRODUKCYJNO-USŁUGOWE NA OBSZARZE GÓRNICZYM "ŁAKTA"
	TERENY W OBSZARZE GÓRNICZYM "ŁAKTA"
	UŻYTKI ROLNE (GRUNTY ORNE) Z MOŻLIWOŚCIĄ WPROWADZENIA ZABUDOWY ROLNICZEJ
	UPRAWY SĄDOWNICZE Z MOŻLIWOŚCIĄ WPROWADZENIA ZABUDOWY ROLNICZEJ
	ZBIORCZE OCZYSZCZALNIE ŚCIEKÓW SANITARNYCH


Legenda dla terenów objętych zmianami dotychczas obowiązującego planu:

	TERENY OBJĘTE PLANEM W LINIACH ROZGRANICZAJĄCYCH
	SIECI ELEKTROENERGETYCZNE - NAPIĘTRZNE ŚREDNIEGO NAPIĘCIA - E 15 kV WRAZ ZE STREFĄ OCHRONNĄ
	STREFA OSŁONY KRAJOBRAZOWEJ
	OBSZAR GÓRNICZY GAZU ZIEMNEGO "ŁAKTA"
	POSTULOWANE OBSZARY OGRANICZONEGO UŻYTKOWANIA W OTOCZENIU OCZYSZCZALNI ŚCIEKÓW SANITARNYCH
	DRUGI GMINNE - DOJAZDOWE
	TERENY PRODUKCYJNO-USŁUGOWE
	NIEPRZEKRACZALNA LINIA ZABUDOWY

* Rysunek planu został sporządzony w oparciu o skalę źródłową 1:2000. Skala ta ulega pomniejszeniu w wyniku przypisanych prawem odległości marginesów.

MIEJSCOWY PLAN ZAGOSPODAROWANIA PRZESTRZENNEGO GMINY ŻEGOCINA

gmina : Żegocina
wieś : Łąka Górna
dz.nr : 1381, 1380/2(cz)
skala 1:2000

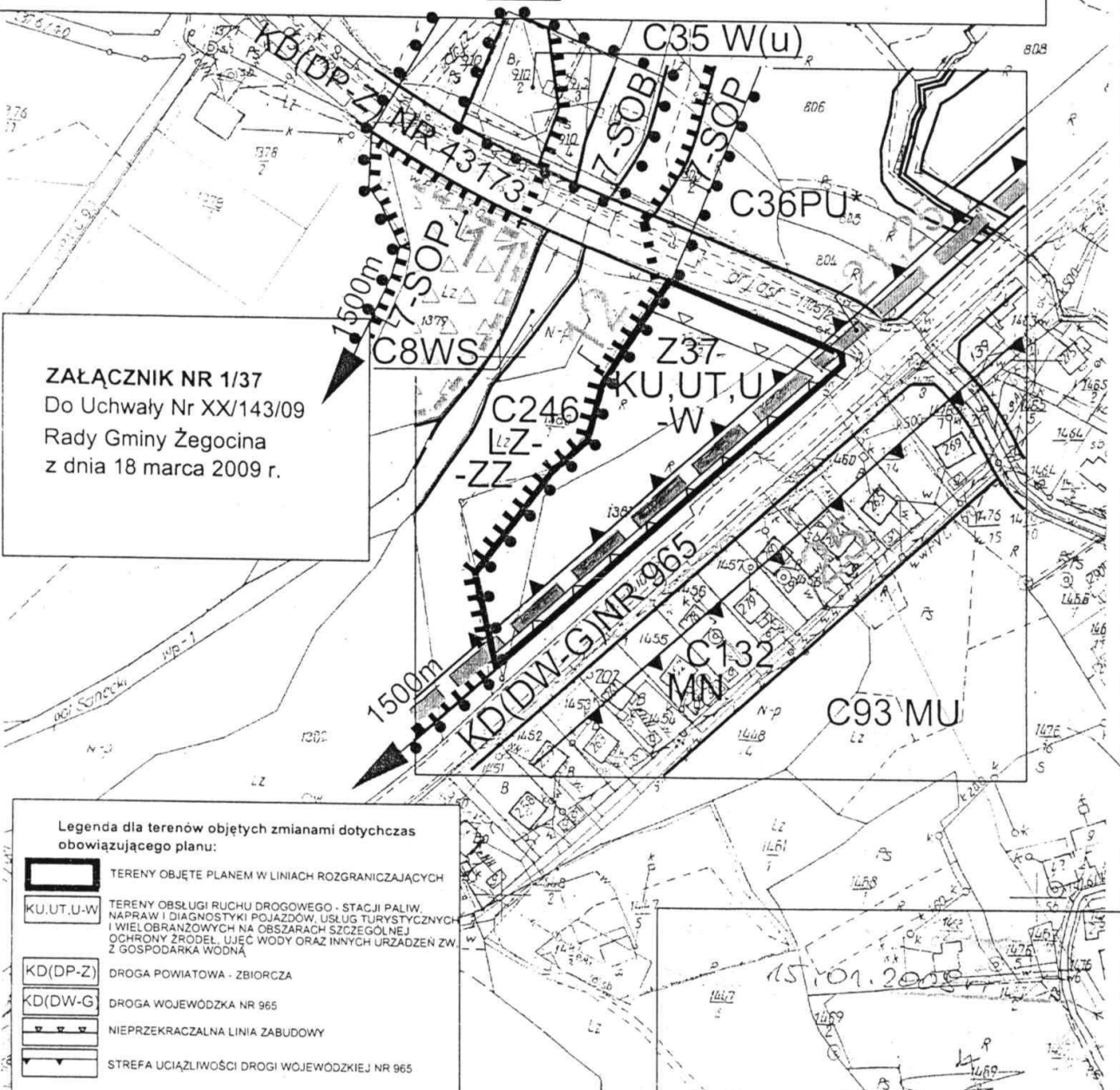


Legenda dla terenów objętych dotychczas obowiązującym planem:

7	STREFA OCHRONY POŚREDNIEJ UJĘĆ WODY - DLA UJĘCIA C35W(u)
7	STREFA OCHRONY BEZPOŚREDNIEJ UJĘCIA WODY C35W(u)
11	STREFA ZAGROŻENIA OSUWISKOWEGO
12	STREFA ZAGROŻENIA POWODZIOWEGO ORAZ OCHRONY EKOLOGICZNEJ RZEK STRADOMKI I SANKI
21	STRATEGICZNA STREFA AKTYWNOŚCI GOSPODARCZEJ
25	STRATEGICZNA STREFA PRZEKSZTAŁCEN I REKULTYWACJI
	STREFA UCIAŹLIWOŚCI DROGI WOJEWÓDZKIEJ NR 965

MU	KONCENTRACJE ZABUDOWY MIESZKANIOWEJ JEDNORODZINNEJ, ZAGRODOWEJ ORAZ USŁUGOWEJ - O NISKIEJ INTENSYWNOŚCI
MN	ZABUDOWY MIESZKANIOWA JEDNORODZINNA O NISKIEJ INTENSYWNOŚCI
LZ	ZADRZEWIENIA PRZEZNACZONE DO UTRZYMANIA
PU	OŚRODKI PRODUKCYJNO-USŁUGOWE
WS	WODY OTWARTE - POWIERZCHNIOWE, ŚRÓDLĄDOWE
W(u)	URZĄDZENIA ZWIĄZANE Z ZAOPATRZENIEM W WODĘ - UJĘCIA WODY
KD(DP-Z)	DROGA POWIATOWA - ZBIORCZA
KD(DW-G)	DROGA WOJEWÓDZKA KLASY G NR 965

ZAŁĄCZNIK NR 1/37
Do Uchwały Nr XX/143/09
Rady Gminy Żegocina
z dnia 18 marca 2009 r.



Legenda dla terenów objętych zmianami dotychczas obowiązującego planu:

[Symbol]	TERENY OBJĘTE PLANEM W LINIACH ROZGRANICZAJĄCYCH
KU, UT, U, W	TERENY OBSŁUGI RUCHU DROGOWEGO - STACJI PALIW, NAPRAW I DIAGNOSTYKI POJAZDÓW, USŁUG TURYSTYCZNYCH I WIELOBRANŻOWYCH NA OBSZARACH SZCZEGÓLNEJ OCHRONY ŹRÓDEŁ, UJĘĆ WODY ORAZ INNYCH URZĄDZEŃ ZW Z GOSPODARKĄ WODNĄ
KD(DP-Z)	DROGA POWIATOWA - ZBIORCZA
KD(DW-G)	DROGA WOJEWÓDZKA NR 965
[Symbol]	NIEPRZEKACZALNA LINIA ZABUDOWY
[Symbol]	STREFA UCIAŹLIWOŚCI DROGI WOJEWÓDZKIEJ NR 965

Przewodniczący Rady Gminy: J. Marcinek

* Rysunek planu został sporządzony w oparciu o skalę źródłową 1:2000. Skala ta ulega pomniejszeniu w wyniku przypisanym prawem odległości marginesów.

MIEJSKOWY PLAN ZAGOSPODAROWANIA PRZESTRZENNEGO

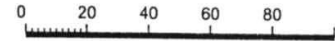
GMINY ŻEGOCINA

gmina : Żegocina

wieś : Łąka Górna

dz.nr : 1382(cz), 1383(cz)

skala 1:2000



Skala 1 : 2000

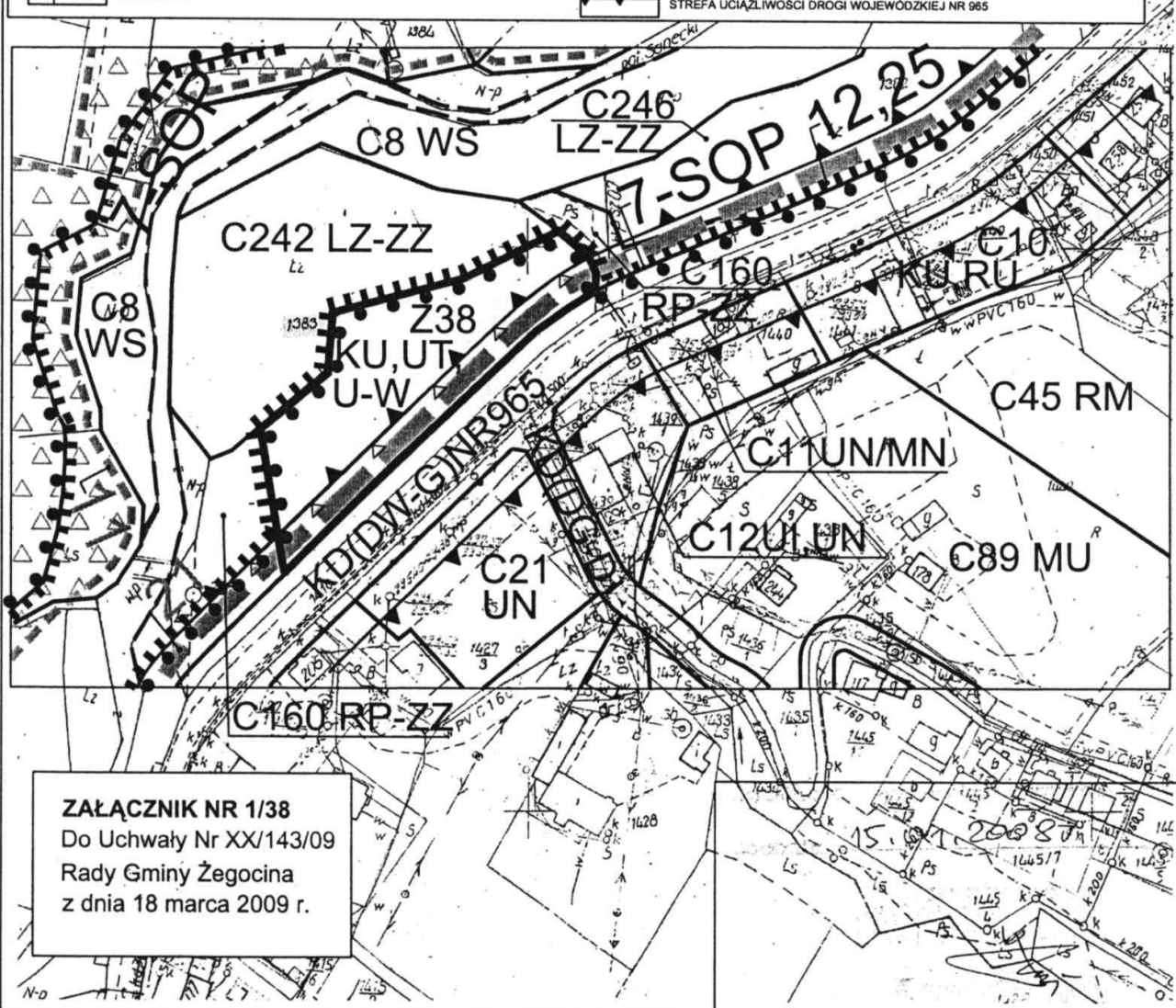
Legenda dla terenów objętych dotychczas obowiązującym planem:

11	STREFA ZAGROŻENIA OSŁUWISKOWEGO
12	STREFA ZAGROŻENIA POWODZIOWEGO ORAZ OCHRONY EKOLOGICZNEJ RZEK STRADOMKI I SANKI
21	STRATEGICZNA STREFA AKTYWNOŚCI GOSPODARCZEJ
24	STRATEGICZNA STREFA PRZEKSZTAŁCEŃ I REHABILITACJI
25	STRATEGICZNA STREFA PRZEKSZTAŁCEŃ I REKULTYWACJI
5 K-1	STREFA ŚCISLEJ OCHRONY KONSERWATORSKIEJ - A UKŁADÓW PRZESTRZENNYCH Z KRAJOBRAZEM
KD(DG-D)	DROGI GMINNE - DOJAZDOWE
KD(DW-G)	DROGA WOJEWÓDZKA KLASY G NR 965
MU	KONCENTRACJE ZABUDOWY MIESZKANIOWEJ JEDNORODZINNEJ, ZAGRODOWEJ ORAZ USŁUGOWEJ - O NISKIEJ INTENSYWNOSCI
MN	ZABUDOWA MIESZKANIOWA JEDNORODZINNA O NISKIEJ INTENSYWNOSCI
UN	USŁUGI NIEPUBLICZNE O NIESPRECYZOWANYM PROGRAMIE, W TYM M.IN.: HANDEL, RZEMIOSŁO, GASTRONOMIA
UI	USŁUGI INNE

LZ	ZADRZEWIENIA PRZEZNACZONE DO UTRZYMANIA
-ZZ	TERENY ROLNE W STREFACH ZAGROŻENIA POWODZIOWEGO
RM	TERENY ROLNICZO - OSADNICZE PRZEZNACZONE DO ZABUDOWY ROLNICZEJ
WS	WODY OTWARTE - POWIERZCHNIOWE, ŚRÓDLĄDOWE
	STREFA UCIAŹLIWOŚCI DROGI WOJEWÓDZKIEJ NR 965
7-SOP	STREFA OCHRONY POŚREDNIEJ WJĘC WODY - DLA UJĘCIA C39W(u)

Legenda dla terenów objętych zmianami dotychczas obowiązującego planu:

	TERENY OBJĘTE PLANEM W LINIACH ROZGRANICZAJĄCYCH
KU,UT,U-W	TERENY OBSŁUGI RUCHU DROGOWEGO - STACJI PALIW, NAPRAW I DIAGNOSTYKI POJAZDÓW, USŁUG TURYSTYCZNYCH I WIELOBRANŻOWYCH NA OBSZARACH SZCZEGÓLNEJ OCHRONY ŹRÓDEŁ WJĘC WODY ORAZ INNYCH URZĄDZEŃ ZW. Z GOSPODARKĄ WODNĄ
KD(DW-G)	DROGA WOJEWÓDZKA KLASY G NR 965
	NIEPRZEKRACZALNA LINIA ZABUDOWY
	STREFA UCIAŹLIWOŚCI DROGI WOJEWÓDZKIEJ NR 965




ZAŁĄCZNIK NR 1/38
Do Uchwały Nr XX/143/09
Rady Gminy Żegocina
z dnia 18 marca 2009 r.

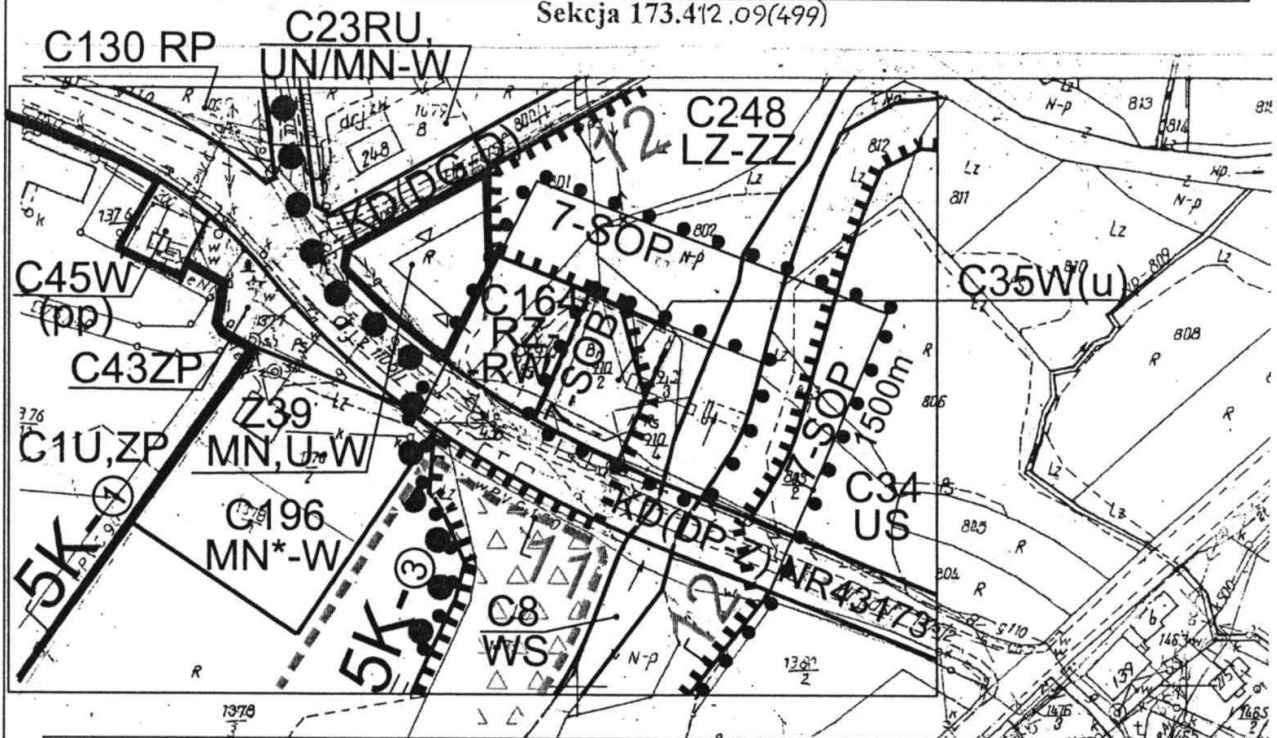
* Rysunek planu został sporządzony w oparciu o skalę źródłową 1:2000. Skala ta ulega pomniejszeniu w wyniku przypisanych prawem odległości marginesów.

**MIEJSCOWY PLAN ZAGOSPODAROWANIA PRZESTRZENNEGO
GMINY ŻEGOCINA**

gmina : Żegocina
wieś : Łąka Górna
dz.nr : 801(cz)
skala 1:2000



Sekcja 173.412.09(499)



Legenda dla terenów objętych dotychczas obowiązującym planem:

	STREFA OCHRONY POŚREDNIEJ UJĘĆ WODY - DLA UJĘCIA C35W(u)
	STREFA OCHRONY BEZPOŚREDNIEJ UJĘCIA WODY C35W(u)
	STREFA ZAGROŻENIA OSUWISKOWEGO
	STREFA ZAGROŻENIA POWODZIOWEGO ORAZ OCHRONY EKOLOGICZNEJ RZEK STRADOMKI I SANKI
	STREFA ŚCISLEJ OCHRONY KONSERWATORSKIEJ
	STREFA EKSPOZYCJI KRAJOBRAZOWEJ
	DROGI GMINNE - DOJAZDOWE
	DROGA POWIATOWA - ZBIORCZA
	ZABUDOWA MIESZKANIOWA JEDNORODZINNA O NISKIEJ INTENSYWNOŚCI
	USŁUGI NIEPUBLICZNE O NIESPRECYZOWANYM PROGRAMIE, W TYM M.I.N.: HANDEL, RZEMIOSŁO, GASTRONOMIA
	UŻYTKI ROLNE (GRUNTY ORNE) Z MOŻLIWOŚCIĄ WPROWADZENIA ZABUDOWY ROLNICZEJ
	TERENY ROLNE Z WARUNKOWYM DOPUSZCZENIEM ZABUDOWY W OBSZARACH SZCZEGÓLNEJ OCHRONY ŹRÓDEŁ UJĘĆ WODY ORAZ INNYCH URZĄDZEŃ ZW. Z GOSPODARKĄ WODNĄ

	USŁUGI WIELOBRANŻOWE, W TYM M.I.N.: PUBLICZNE, NIEPUBLICZNE, TURYSTYKI
	OBIEKTY I URZĄDZENIA SPORTOWE
	ZIELEŃ PARKOWA
	ZADRZEWIENIA PRZEZNACZONE DO UTRZYMANIA
	TERENY ROLNE Z CAŁKOWITYM ZAKAZEM ZABUDOWY W TERENACH OTWARTYCH Z DODATKOWYM SYMBOLEM: W STREFACH ZAGROŻENIA POWODZIOWEGO
	URZĄDZENIA ZWIĄZANE Z ZAOPATRZENIEM W WODĘ - UJĘCIA WODY
	WODY OTWARTE - POWIERZCHNIOWE, ŚRÓDLĄDOWE
	TERENY BUDOWLANE W STREFACH OCHRONNYCH (BEZPIECZEŃSTWA) INFRASTRUKTURY TECHNICZNEJ Z WARUNKOWYM DOPUSZCZENIEM OKREŚLONEGO ZAGOSPODAROWANIA TERENU

Legenda dla terenów objętych zmianami dotychczas obowiązującego planu:


	TERENY OBJĘTE PLANEM W LINIACH ROZGRANICZAJĄCYCH
	TERENY ZABUDOWY MIESZKANIOWEJ JEDNORODZINNEJ NA OBSZARACH SZCZEGÓLNEJ OCHRONY ŹRÓDEŁ UJĘĆ WODY ORAZ INNYCH URZĄDZEŃ ZW. Z GOSPODARKĄ WODNĄ
	DROGI GMINNE - DOJAZDOWE
	NIEPRZEKRACZALNA LINIA ZABUDOWY

ZAŁĄCZNIK NR 1/39
Do Uchwały Nr XX/143/09
Rady Gminy Żegocina
z dnia 18 marca 2009 r.

* Rysunek planu został sporządzony w oparciu o skalę źródłową 1:2000. Skala ta ulega pomniejszeniu w wyniku przypisanym prawem odległości marginesów.

**MIEJSCOWY PLAN ZAGOSPODAROWANIA PRZESTRZENNEGO
GMINY ŻEGOCINA**

gmina : Żegocina
wieś : Łąka Górna
dz.nr : 45
skala 1:2000



Sekcja 173.234.24(467)

ZALĄCZNIK NR 1/40
Do Uchwały Nr XX/143/09
Rady Gminy Żegocina
z dnia 18 marca 2009 r.

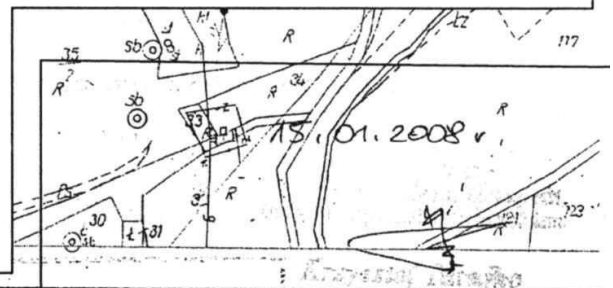


Legenda dla terenów objętych dotychczas obowiązującym planem:

18	STRATEGICZNA STREFA OSADNICTWA
17-G	STREFA OCHRONNA GAZOCIĄGÓW WYSOKOPREŹNYCH
KD(DG-D)	DROGI GMINNE - DOJAZDOWE
MN	ZABUDOWA MIESZKANIOWA JEDNORODZINNA O NISKIEJ INTENSYWNOŚCI
MU	KONCENTRACJE ZABUDOWY MIESZKANIOWEJ JEDNORODZINNEJ, ZAGRODOWEJ ORAZ USŁUGOWEJ - O NISKIEJ INTENSYWNOŚCI
RM	TERENY ROLNICZO - OSADNICZE PRZEZNACZONE DO ZABUDOWY ROLNICZEJ
RP	UŻYTKI ROLNE (GRUNTY ORNE) Z MOŻLIWOŚCIĄ WPROWADZENIA ZABUDOWY ROLNICZEJ
RZ	UŻYTKI ZIELONE (ŁAKI I PASTWISKA) Z MOŻLIWOŚCIĄ WPROWADZENIA ZABUDOWY ROLNICZEJ
-RT	TERENY W STREFACH OGRANICZEŃ INFRASTRUKTURY TECHNICZNEJ ORAZ W STREFACH SANITARNYCH CMENTARZY CZYNNYCH Z OGRANICZENIAMI INWESTYCYJNYMI W ZALEŻNOŚCI OD RODZAJU STREFY

Legenda dla terenów objętych zmianami dotychczas obowiązującego planu:

	TERENY OBJĘTE PLANEM W LINIACH ROZGRANICZAJĄCYCH
MN	TERENY ZABUDOWY MIESZKANIOWEJ JEDNORODZINNEJ
KD(DG-D)	DROGI GMINNE - DOJAZDOWE
	NIEPRZEKRACZALNA LINIA ZABUDOWY



eds. Geodezyjno-Kartograficzne

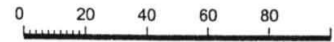
Przewodniczący Rady Gminy: J. Marcinek

* Rysunek planu został sporządzony w oparciu o skalę źródłową 1:2000. Skala ta ulega pomniejszeniu w wyniku przypisanych prawem odległości marginesów.

MIJSCOWY PLAN ZAGOSPODAROWANIA PRZESTRZENNEGO

GMINY ŻEGOCINA

gmina : Żegocina
wieś : Rozdziele
dz.nr :736
skala 1:2000



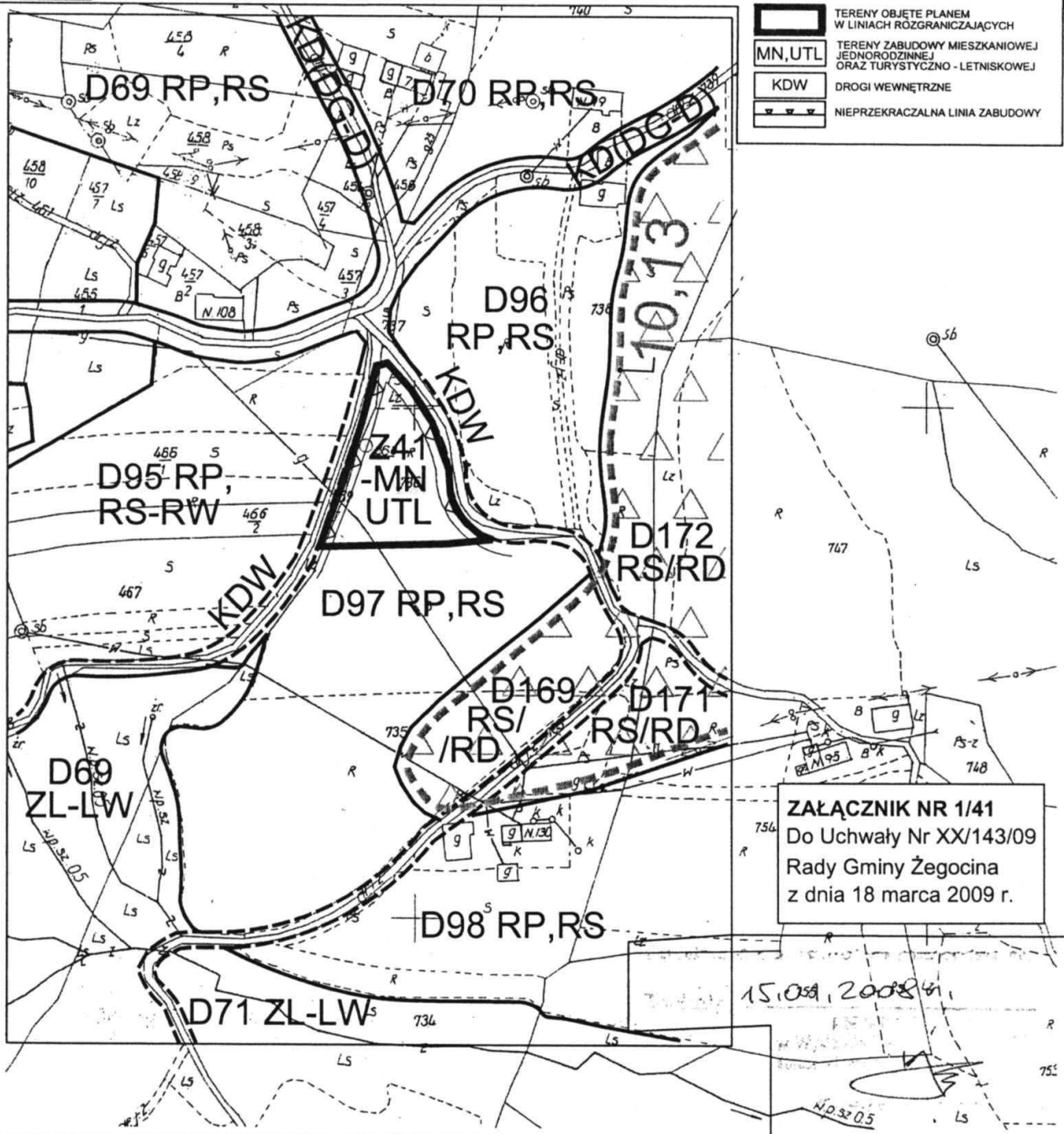
Legenda dla terenów objętych dotychczas obowiązującym planem:

- 10** STREFA ZAGROŻENIA OSUWISKOWEGO
- 13** STREFA ZAGROŻENIA EROZYJNEGO
- RW** TERENY ROLNE W OBSZARACH SZCZEGÓLNEJ OCHRONY ŹRÓDEŁ, UJEĆ WODY ORAZ INNYCH URZĄDZEŃ ZW. Z GODPODARKĄ WODNĄ
- RP** UŻYTKI ROLNE (GRUNTY ORNE) Z MOŻLIWOŚCIĄ WPROWADZENIA ZABUDOWY ROLNICZEJ
- RS** UPRAWY SADOWNICZE Z MOŻLIWOŚCIĄ WPROWADZENIA ZABUDOWY ROLNICZEJ

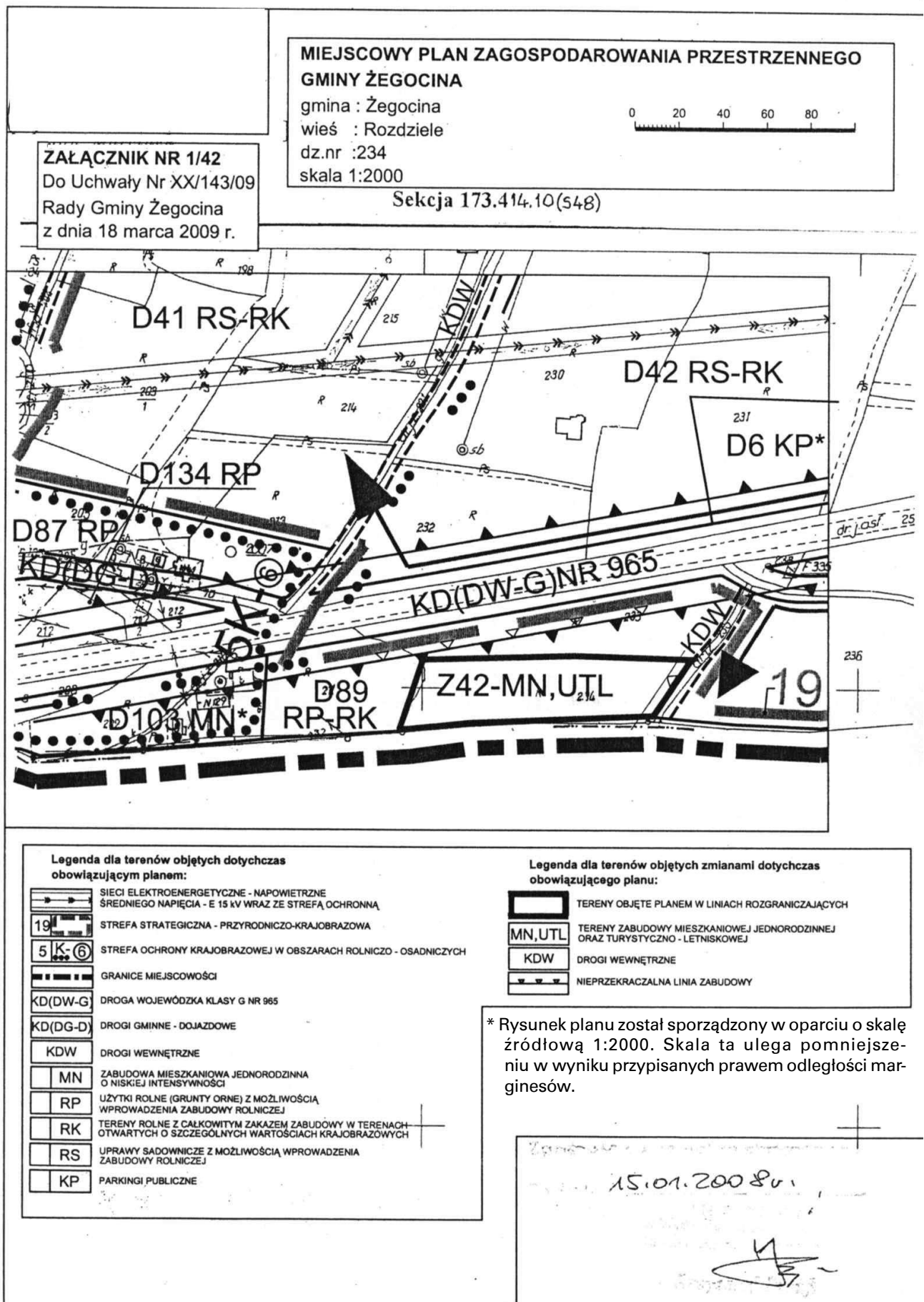
- ZL-LW** TERENY ZIELENI LEŚNEJ W OBSZARACH ŹRÓDLISKOWYCH
- KD(DG-D)** DROGI GMINNE - DOJAZDOWE

Legenda dla terenów objętych zmianami dotychczas obowiązującego planu:

- [Symbol]** TERENY OBJĘTE PLANEM W LINIACH RÓZNICZAJĄCYCH
- MN,UTL** TERENY ZABUDOWY MIESZKANIOWEJ JEDNORODZINNEJ ORAZ TURYSTYCZNO - LETNISKOWEJ
- KDW** DROGI WEWNĘTRZNE
- [Symbol]** NIEPRZEKACZALNA LINIA ZABUDOWY




ZALĄCZNIK NR 1/41
Do Uchwały Nr XX/143/09
Rady Gminy Żegocina
z dnia 18 marca 2009 r.

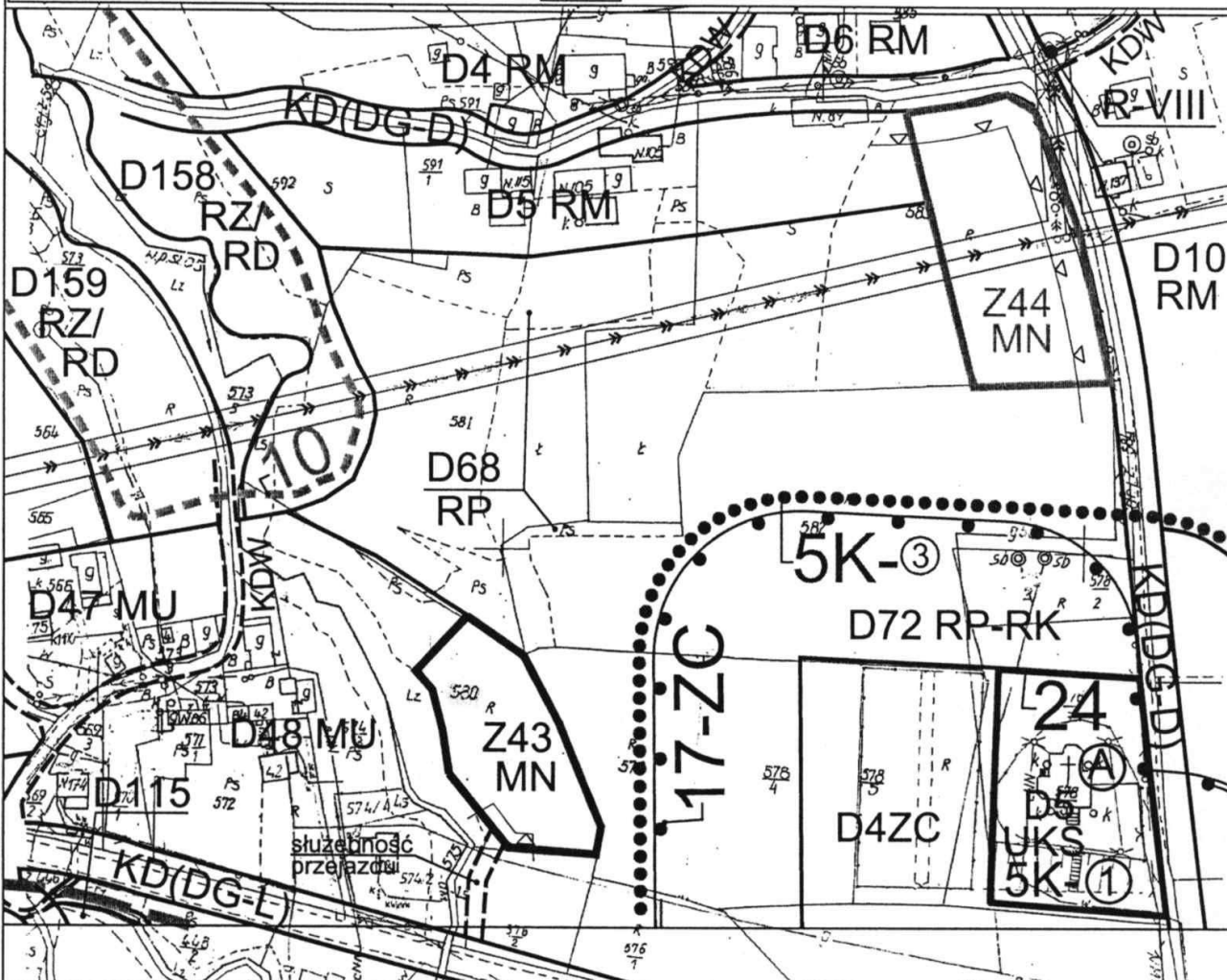


* Rysunek planu został sporządzony w oparciu o skalę źródłową 1:2000. Skala ta ulega pomniejszeniu w wyniku przypisanych prawem odległości marginesów.

**MIEJSCOWY PLAN ZAGOSPODAROWANIA PRZESTRZENNEGO
GMINY ŻEGOCINA**
gmina : Żegocina
wieś : Rozdziele
dz.nr :580(część) skala 1:2000



Legenda dla terenów objętych dotychczas obowiązującym planem:		KDW	DROGI WEWNĘTRZNE
	SIECI ELEKTROENERGETYCZNE - NAPIĘCIĄ ŚREDNIEGO NAPIĘCIA - E 15 kV WRAZ ZE STREFĄ OCHRONNĄ		SŁUŻEBNOŚĆ PRZEJAZDU
	STREFA ZAGROŻENIA OSUWISKOWEGO		STACJE TRANSFORMATOROWE - E NR LOKALNY (wg map zasadniczych)
	STRATEGICZNA STREFA PRZEKSZTAŁCEN I REHABILITACJI		RP UŻYTKI ROLNE (GRUNTY ORNE) Z MOŻLIWOŚCIĄ WPROWADZENIA ZABUDOWY ROLNICZEJ
	STREFA EKSPOZYCJI KRAJOBRAZOWEJ		RK TERENY ROLNE Z CAŁKOWITYM ZAKAZEM ZABUDOWY W TERENACH OTWARTYCH O SZCZEGÓLNYCH WARTOŚCIACH KRAJOBRAZOWYCH
	STREFA SANITARNA CMENTARZY CZYNNYCH		RM TERENY ROLNICZO-OSADNICZE PRZEZNACZONE DO ZABUDOWY ROLNICZEJ
	KD(DG-D) DROGI GMINNE - DOJAZDOWE		MU KONCENTRACJE ZABUDOWY MIESZKANIOWEJ JEDNORODZINNEJ, ZAGRODOWEJ ORAZ USŁUGOWEJ - O NISKIEJ INTENSYWNOŚCI
	KD(DG-L) DROGI GMINNE - LOKALNE		RZ UŻYTKI ZIELONE (ŁĄKI I PASTWISKA) Z MOŻLIWOŚCIĄ WPROWADZENIA ZABUDOWY ROLNICZEJ
			RD TERENY ROLNE PRZEZNACZONE DO ZALESIENIA



Legenda dla terenów objętych zmianami dotychczas obowiązującego planu:	
	TERENY OBJĘTE PLANEM W LINIACH ROZGRANICZAJĄCYCH
	MN TERENY ZABUDOWY MIESZKANIOWEJ JEDNORODZINNEJ
	NIEPRZEKACZALNA LINIA ZABUDOWY


ZAŁĄCZNIK NR 1/43
Do Uchwały Nr XX/143/09
Rady Gminy Żegocina
z dnia 18 marca 2009 r.

Przewodniczący Rady Gminy: J. Marcinek

* Rysunek planu został sporządzony w oparciu o skalę źródłową 1:2000. Skala ta ulega pomniejszeniu w wyniku przypisanych prawem odległości marginesów.

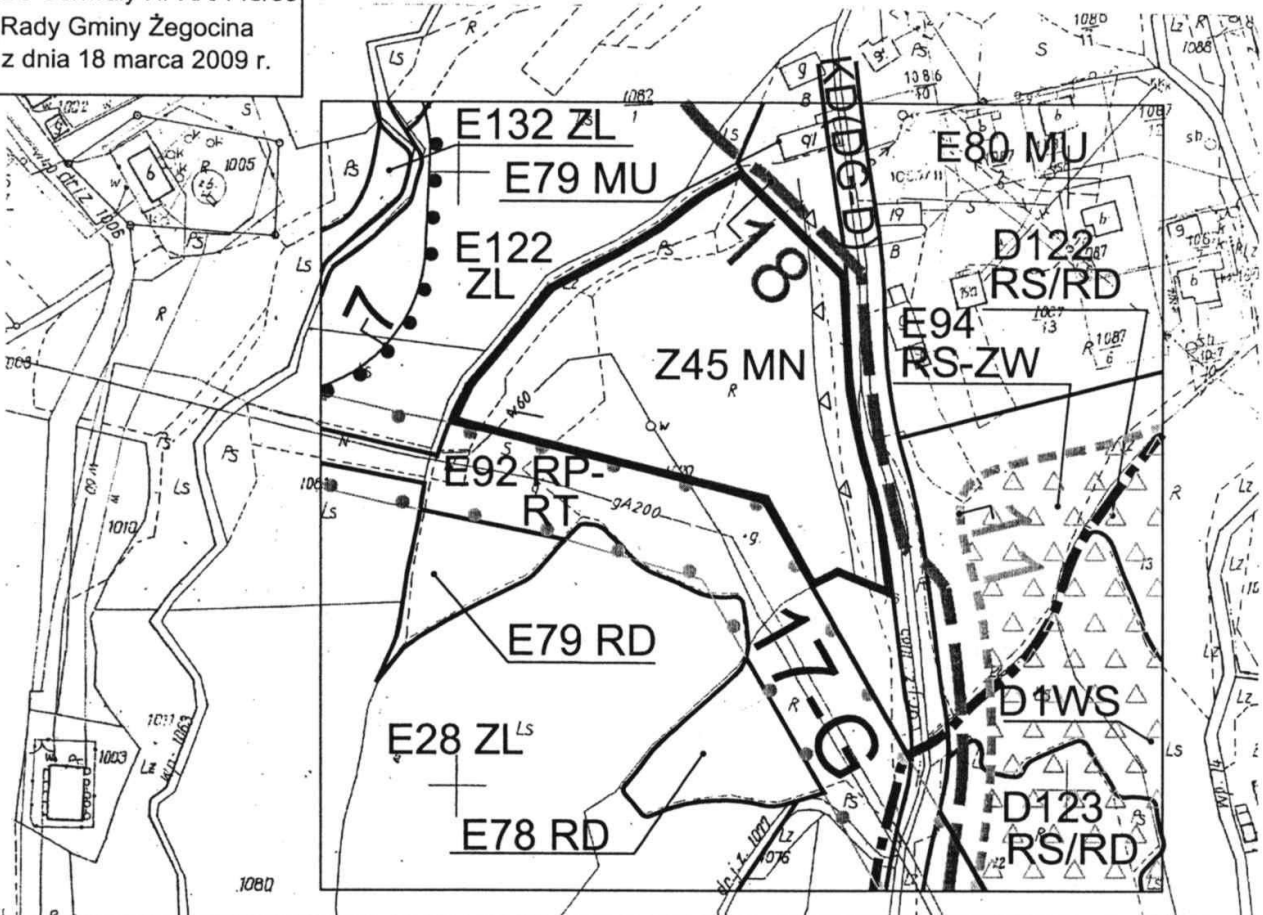
**MIEJSKOWY PLAN ZAGOSPODAROWANIA PRZESTRZENNEGO
GMINY ŻEGOCINA**

gmina : Żegocina
wieś : Żegocina
dz.nr : 1079(cz)
skala 1:2000



ZAŁĄCZNIK NR 1/45
Do Uchwały Nr XX/143/09
Rady Gminy Żegocina
z dnia 18 marca 2009 r.

Skala 1:2000
Seksja 173.412.24 (533)

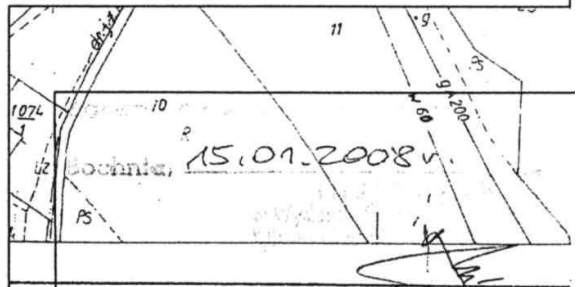


Legenda dla terenów objętych dotychczas obowiązującym planem:

- OBSZARY OCHRONY ŹRÓDEŁ WJĘĆ WODY ORAZ INNYCH URZĄDZEŃ ZW. Z GOSPODARKĄ WODNĄ
- STREFA ZAGROŻENIA OSUWISKOWEGO
- SIEĆ GAZOWA MAGISTRALNA GAZOCIĄGU WYSOKOPRĘŻNEGO Ø 200 WRAZ ZE STREFĄ OCHRONNĄ NR 17-G (wg map zasadniczych)
- STRATEGICZNA STREFA OSADNICTWA
- DROGI GMINNE - DOJAZDOWE
- KONCENTRACJE ZABUDOWY MIESZKANIOWEJ JEDNORODZINNEJ, ZAGRODOWEJ ORAZ USŁUGOWEJ - O NISKIEJ INTENSYWNOŚCI
- UPRAWY SADOWNICZE Z MOŻLIWOŚCIĄ WPROWADZENIA ZABUDOWY ROLNICZEJ
- TERENY ROLNE W STREFACH OGRANICZEŃ INFRASTRUKTURY TECHNICZNEJ ORAZ W STREFACH SANITARNYCH CMENTARZY CZYNNYCH Z OGRANICZENIAMI INWESTYCYJNYMI W ZALEŻNOŚCI OD RODZAJU STREFY
- TERENY ROLNE PRZEZNACZONE DO ZALESIENIA
- TERENY ZIELENI LEŚNEJ POZA ADMINISTRACJĄ LASÓW PAŃSTWOWYCH

Legenda dla terenów objętych zmianami dotychczas obowiązującego planu:

- TERENY OBJĘTE PLANEM W LINIACH ROZGRANICZAJĄCYCH
- TERENY ZABUDOWY MIESZKANIOWEJ JEDNORODZINNEJ
- DROGI WEWNĘTRZNE
- NIEPRZEKRACZALNA LINIA ZABUDOWY

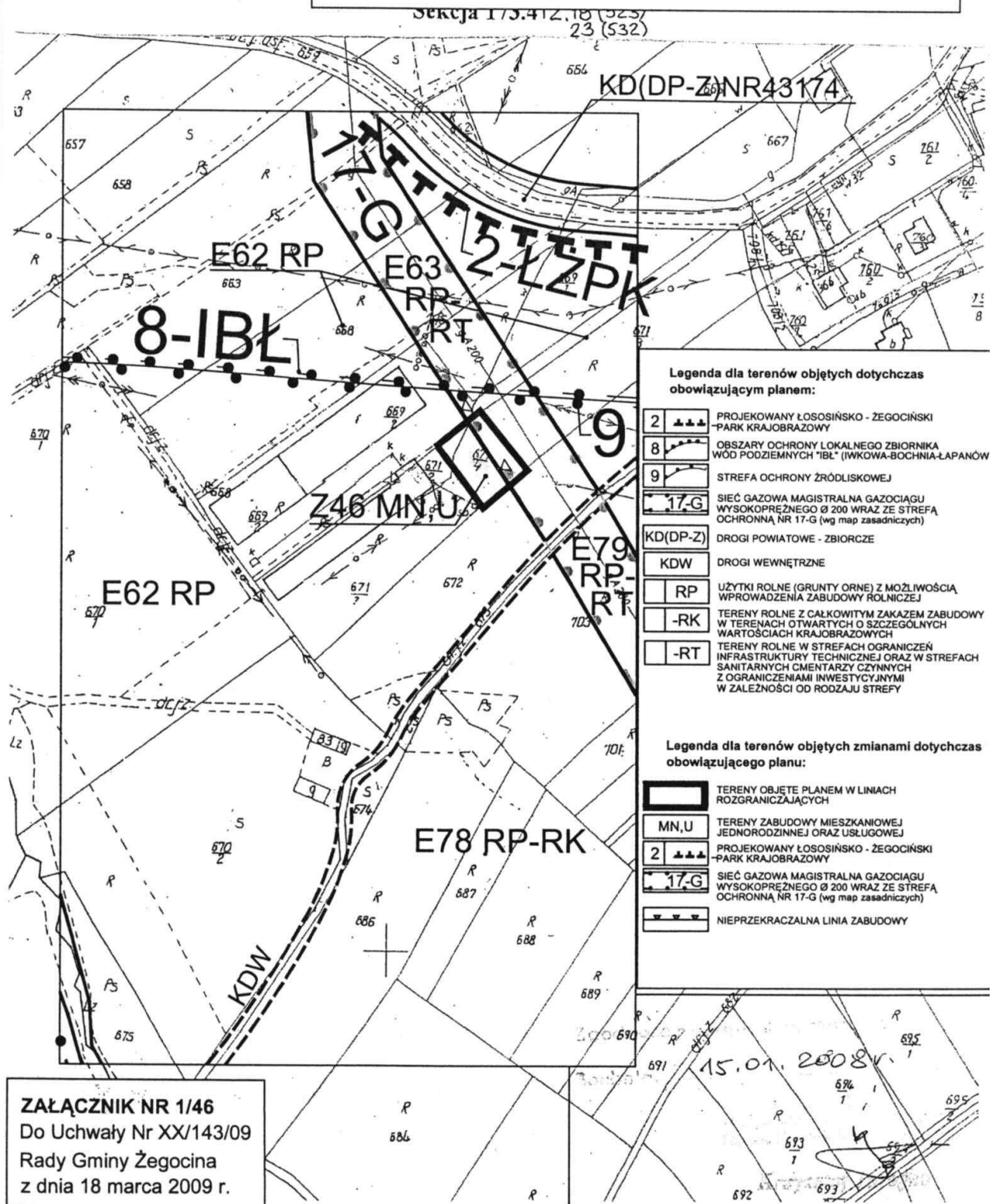



Przewodniczący Rady Gminy: J. Marcinek

* Rysunek planu został sporządzony w oparciu o skalę źródłową 1:2000. Skala ta ulega pomniejszeniu w wyniku przypisanych prawem odległości marginesów.

MIEJSCOWY PLAN ZAGOSPODAROWANIA PRZESTRZENNEGO GMINY ŻEGOCINA

gmina : Żegocina
wieś : Żegocina
dz.nr :671/4
skala 1:2000



Legenda dla terenów objętych dotychczas obowiązującym planem:

2	▲▲▲	PROJEKOWANY ŁOSOSIŃSKO - ŻEGOCIŃSKI PARK KRAJOBRAZOWY
8	—	OBSZARY OCHRONY LOKALNEGO ZBIORNIKA WÓD PODZIEMNYCH "IBL" (IWKOVA-BOCHNIA-ŁAPANÓW)
9	—	STREFA OCHRONY ŹRÓDLISKOWEJ
17-G	—	SIEĆ GAZOWA MAGISTRALNA GAZOCIĄGU WYSOKOPRĘŻNEGO Ø 200 WRAZ ZE STREFĄ OCHRONNĄ NR 17-G (wg map zasadniczych)
KD(DP-Z)	—	DROGI POWIATOWE - ZBIORCZE
KDW	—	DROGI WEWNĘTRZNE
RP	—	UŻYTKI ROLNE (GRUNTY ORNE) Z MOŻLIWOŚCIĄ WPROWADZENIA ZABUDOWY ROLNICZEJ
-RK	—	TERENY ROLNE Z CAŁKOWITYM ZAKAZEM ZABUDOWY W TERENACH OTWARTYCH O SZCZEGÓLNYCH WARTOŚCIACH KRAJOBRAZOWYCH
-RT	—	TERENY ROLNE W STREFACH OGRANICZEŃ INFRASTRUKTURY TECHNICZNEJ ORAZ W STREFACH SANITARNYCH CMENTARZY CZYNNYCH Z OGRANICZENIAMI INWESTYCYJNYMI W ZALEŻNOŚCI OD RODZAJU STREFY

Legenda dla terenów objętych zmianami dotychczas obowiązującego planu:


—	—	TERENY OBJĘTE PLANEM W LINIACH ROZGRANICZAJĄCYCH
MN,U	—	TERENY ZABUDOWY MIESZKANIOWEJ JEDNORODZINNEJ ORAZ USŁUGOWEJ
2	▲▲▲	PROJEKOWANY ŁOSOSIŃSKO - ŻEGOCIŃSKI PARK KRAJOBRAZOWY
17-G	—	SIEĆ GAZOWA MAGISTRALNA GAZOCIĄGU WYSOKOPRĘŻNEGO Ø 200 WRAZ ZE STREFĄ OCHRONNĄ NR 17-G (wg map zasadniczych)
—	—	NIEPRZEKRACZALNA LINIA ZABUDOWY

ZAŁĄCZNIK NR 1/46
Do Uchwały Nr XX/143/09
Rady Gminy Żegocina
z dnia 18 marca 2009 r.

* Rysunek planu został sporządzony w oparciu o skalę źródłową 1:2000. Skala ta ulega pomniejszeniu w wyniku przypisanych prawem odległości marginesów.

**MIJSCOWY PLAN ZAGOSPODAROWANIA PRZESTRZENNEGO
GMINY ŻEGOCINA**

gmina : Żegocina
wieś : Żegocina
dz.nr : 255/1
skala 1:2000



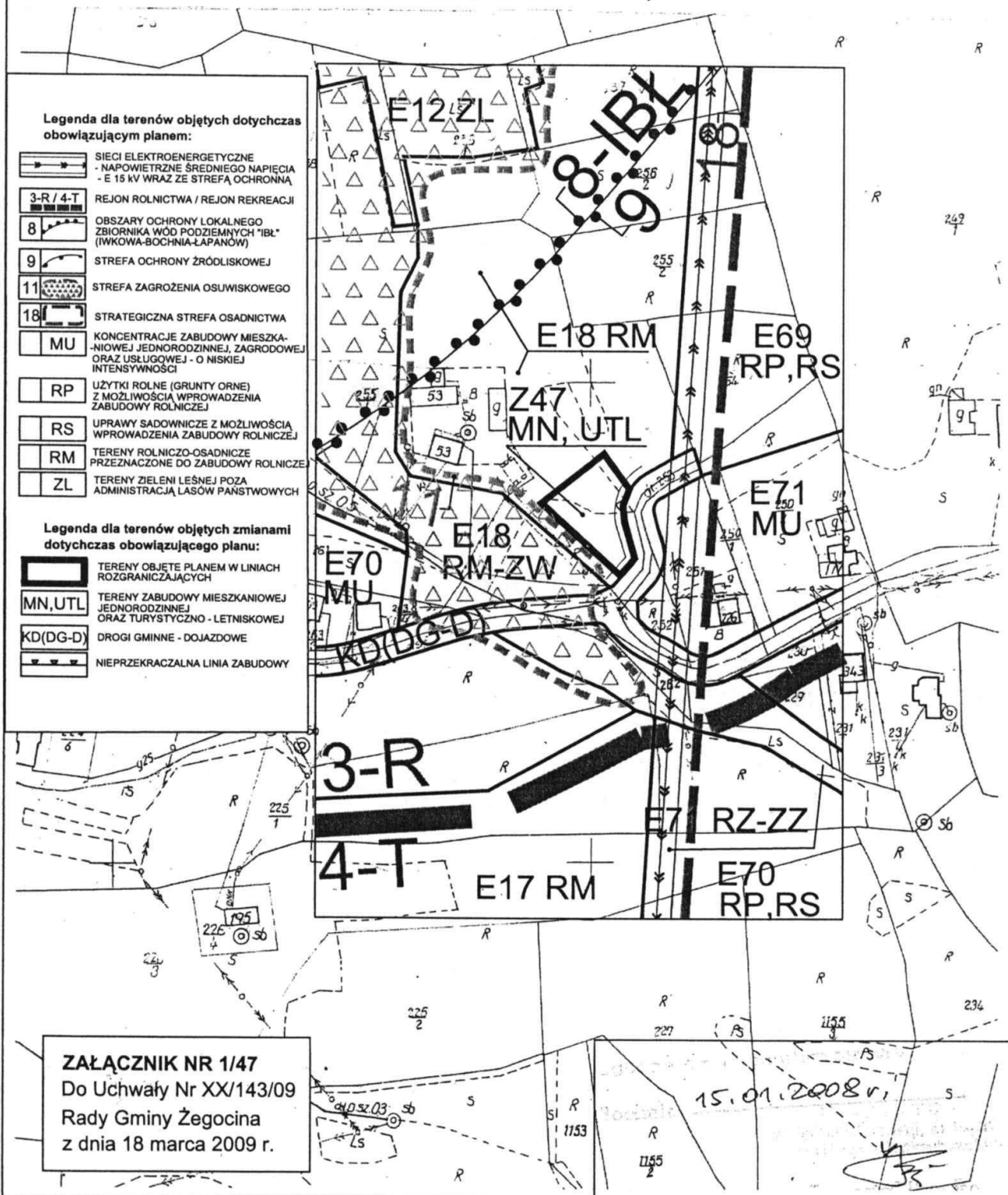
Skrajna 173.412,17 (524)

Legenda dla terenów objętych podczas obowiązyującym planem:

- SIECI ELEKTROENERGETYCZNE
- NAPONIETRZNE ŚREDNIEGO NAPIĘCIA
- E 15 kV WRAZ ZE STREFĄ OCHRONNĄ
- 3-R / 4-T REJON ROLNICTWA / REJON REKREACJI
- 8 OBSZARY OCHRONY LOKALNEGO ZBIORNIKA WÓD PODZIEMNYCH "IBL" (IWKOWA-BOCHNIA-LAPANÓW)
- 9 STREFA OCHRONY ŹRÓDLISKOWEJ
- 11 STREFA ZAGROŻENIA OSUWISKOWEGO
- 18 STRATEGICZNA STREFA OSADNICTWA
- MU KONCENTRACJE ZABUDOWY MIESZKANIOWEJ JEDNORODZINNEJ, ZAGRODOWEJ ORAZ USŁUGOWEJ - O NISKIEJ INTENSYWNOŚCI
- RP UŻYTKI ROLNE (GRUNTY ORNE) Z MOŻLIWOŚCIĄ WPROWADZENIA ZABUDOWY ROLNICZEJ
- RS UPRAWY SĄDOWNICZE Z MOŻLIWOŚCIĄ WPROWADZENIA ZABUDOWY ROLNICZEJ
- RM TERENY ROLNICZO-OSADNICZE PRZEZNACZONE DO ZABUDOWY ROLNICZEJ
- ZL TERENY ZIELENI LEŚNEJ POZA ADMINISTRACJĄ LASÓW PAŃSTWOWYCH

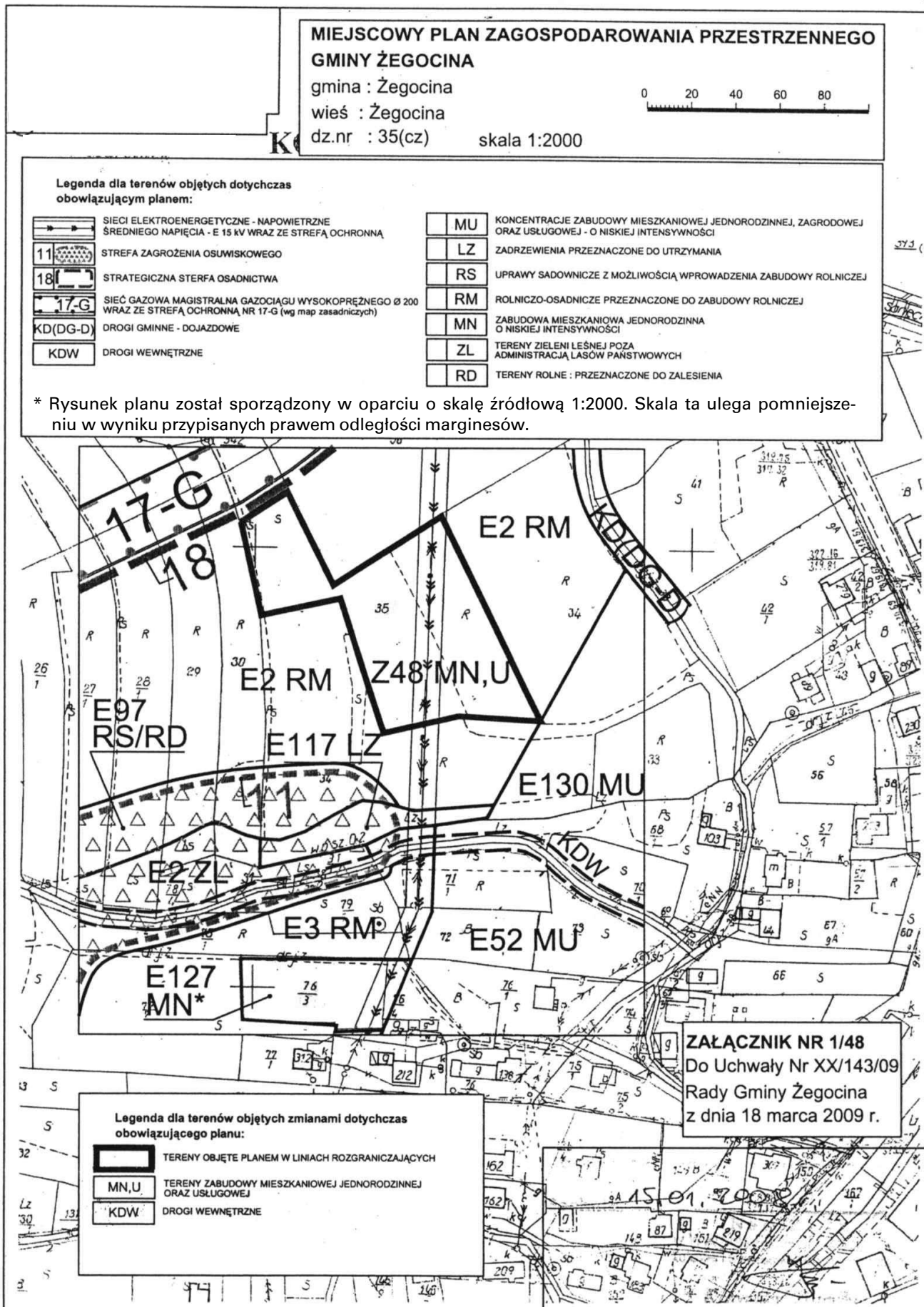
Legenda dla terenów objętych zmianami dotychczas obowiązyującego planu:

- TERENY OBJĘTE PLANEM W LINIACH ROZGRANICZAJĄCYCH
- MN, UTL TERENY ZABUDOWY MIESZKANIOWEJ JEDNORODZINNEJ ORAZ TURYSTYCZNO - LETNISKOWEJ
- KD(DG-D) DROGI GMINNE - DOJAZDOWE
- NIEPRZEKACZALNA LINIA ZABUDOWY



ZAŁĄCZNIK NR 1/47
Do Uchwały Nr XX/143/09
Rady Gminy Żegocina
z dnia 18 marca 2009 r.

15.01.2008 r.

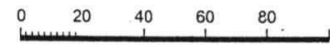


* Rysunek planu został sporządzony w oparciu o skalę źródłową 1:2000. Skala ta ulega pomniejszeniu w wyniku przypisanych prawem odległości marginesów.

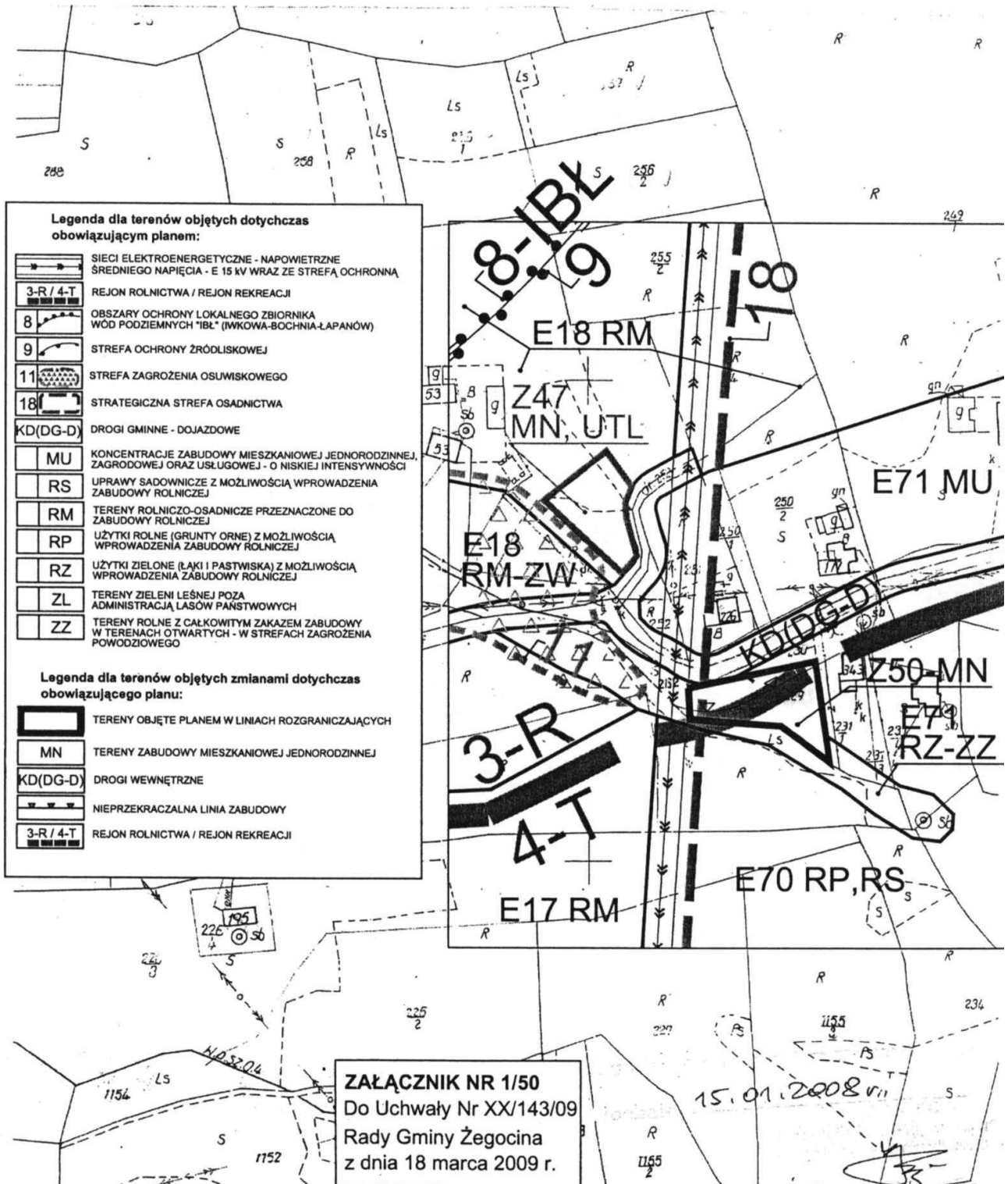
K

**MIEJSCOWY PLAN ZAGOSPODAROWANIA PRZESTRZENNEGO
GMINY ŻEGOCINA**

gmina : Żegocina
wieś : Żegocina
dz.nr : 229
skala 1:2000



Sekcja 173.412,19 (524)



Legenda dla terenów objętych dotychczas obowiązującym planem:

- SIECI ELEKTROENERGETYCZNE - NAPIOWIETRZNE ŚREDNIEGO NAPIĘCIA - E 15 kV WRAZ ZE STREFĄ OCHRONNĄ
- 3-R / 4-T REJON ROLNICTWA / REJON REKREACJI
- 8 OBSZARY OCHRONY LOKALNEGO ZBIORNIKA WÓD PODZIEMNYCH "IBL" (WKOWA-BOCHNIA-LAPANÓW)
- 9 STREFA OCHRONY ŹRÓDLISKOWEJ
- 11 STREFA ZAGROZENIA OSUWISKOWEGO
- 18 STRATEGICZNA STREFA OSADNICTWA
- KD(DG-D) DROGI GMINNE - DOJAZDOWE
- MU KONCENTRACJE ZABUDOWY MIESZKANIOWEJ JEDNORODZINNEJ, ZAGRODOWEJ ORAZ USŁUGOWEJ - O NISKIEJ INTENSYWNOŚCI
- RS UPRAWY SADOWNICZE Z MOŻLIWOŚCIĄ WPROWADZENIA ZABUDOWY ROLNICZEJ
- RM TERENY ROLNICZO-OSADNICZE PRZEZNACZONE DO ZABUDOWY ROLNICZEJ
- RP UŻYTKI ROLNE (GRUNTY ORNE) Z MOŻLIWOŚCIĄ WPROWADZENIA ZABUDOWY ROLNICZEJ
- RZ UŻYTKI ZIELONE (ŁĄKI I PASTWISKA) Z MOŻLIWOŚCIĄ WPROWADZENIA ZABUDOWY ROLNICZEJ
- ZL TERENY ZIELENI LEŚNEJ POZA ADMINISTRACJĄ LASÓW PAŃSTWOWYCH
- ZZ TERENY ROLNE Z CAŁKOWITYM ZAKAZEM ZABUDOWY W TERENACH OTWARTYCH - W STREFACH ZAGROZENIA POWODZIOWEGO

Legenda dla terenów objętych zmianami dotychczas obowiązującego planu:

- TERENY OBJĘTE PLANEM W LINIACH ROZGRANICZAJĄCYCH
- MN TERENY ZABUDOWY MIESZKANIOWEJ JEDNORODZINNEJ
- KD(DG-D) DROGI WEWNĘTRZNE
- NIEPRZEKRACZALNA LINIA ZABUDOWY
- 3-R / 4-T REJON ROLNICTWA / REJON REKREACJI

ZAŁĄCZNIK NR 1/50
Do Uchwały Nr XX/143/09
Rady Gminy Żegocina
z dnia 18 marca 2009 r.

15.01.2008 r.

Przewodniczący Rady Gminy: J. Marcinek

* Rysunek planu został sporządzony w oparciu o skalę źródłową 1:2000. Skala ta ulega pomniejszeniu w wyniku przypisanych prawem odległości marginesów.


**MIJSCOWY PLAN ZAGOSPODAROWANIA PRZESTRZENNEGO
GMINY ŻEGOCINA**

gmina : Żegocina

wieś : Żegocina

dz.nr : 1009

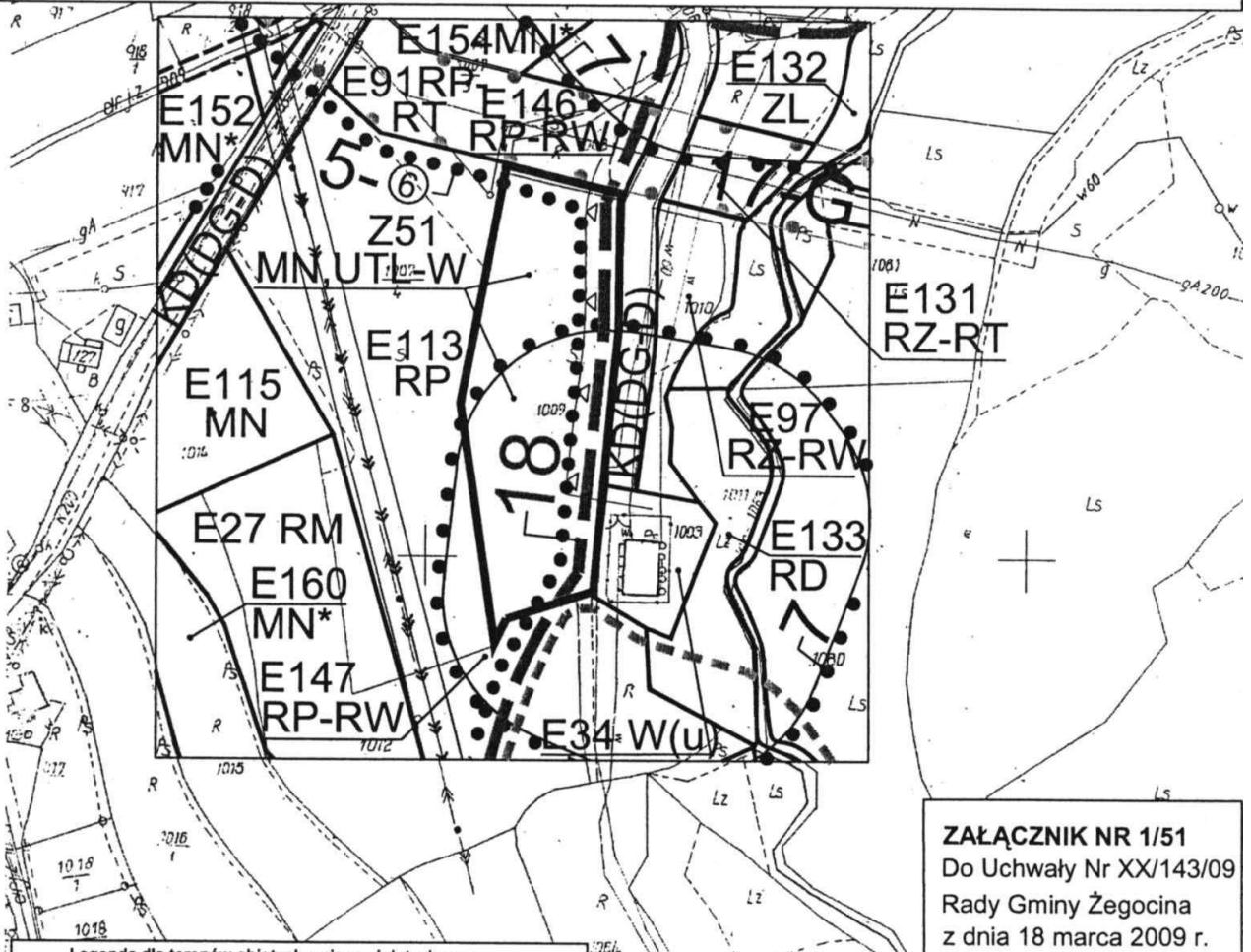
skala 1:2000



Legenda dla terenów objętych dotychczas obowiązującym planem:

	SIECI ELEKTROENERGETYCZNE - NAWIETRZNE ŚREDNIEGO NAPIĘCIA - E 15 kV WRAZ ZE STREFĄ OCHRONNĄ
	OBSZARY OCHRONY ŹRÓDEŁ UJĘĆ WODY ORAZ INNYCH URZĄDZEŃ ZW. Z GOSPODARKĄ WODNĄ
	STRATEGICZNA STREFA OSADNICTWA
	SIEĆ GAZOWA MAGISTRALNA GAZOCIĄGU WYSOKOPRĘŻNEGO Ø 200 WRAZ ZE STREFĄ OCHRONNĄ NR 17-G (wg map zasadniczych)
	STREFA OCHRONY KRAJOBRAZOWEJ W OBSZARACH ROLNICZO - OSADNICZYCH
	DROGI GMINNE - DOJAZDOWE

	MN	ZABUDOWA MIESZKANIOWA JEDNORODZINNA O NISKIEJ INTENSYWNOŚCI
	RT	TERENY ROLNE W STREFACH OGRANICZEŃ INFRASTRUKTURY TECHNICZNEJ ORAZ W STREFACH SANITARNYCH CMENTARZY CZYNNYCH Z OGRANICZENIAMI INWESTYCYJNYMI W ZALEŻNOŚCI OD RODZAJU STREFY
	RD	TERENY ROLNE PRZEZNACZONE DO ZALESIENIA
	RP	UŻYTKI ROLNE (GRUNTY ORNE) Z MOŻLIWOŚCIĄ WPROWADZENIA ZABUDOWY ROLNICZEJ
	RZ	UŻYTKI ZIEŁONE (ŁĄKI I PASTWISKA) Z MOŻLIWOŚCIĄ WPROWADZENIA ZABUDOWY ROLNICZEJ
	ZL	TERENY ZIELENI LEŚNEJ POZA ADMINISTRACJĄ LASÓW PAŃSTWOWYCH
	RW	TERENY ROLNE Z WARUNKOWYM DOPUSZCZENIEM ZABUDOWY W OBSZARACH SZCZEGÓLNEJ OCHRONY ŹRÓDEŁ, UJĘĆ WODY ORAZ INNYCH URZĄDZEŃ ZW. Z GOSPODARKĄ WODNĄ



Legenda dla terenów objętych zmianami dotychczas obowiązującego planu:

	TERENY OBJĘTE PLANEM W LINIACH ROZGRANICZAJĄCYCH
	TERENY ZABUDOWY MIESZKANIOWEJ JEDNORODZINNEJ ORAZ USŁUGOWO-LETNISKOWEJ
	TERENY BUDOWLANE W OBSZARACH SZCZEGÓLNEJ OCHRONY UJĘĆ WODY I URZĄDZEŃ ZWIĄZANYCH Z GOSPODARKĄ WODNĄ
	DROGI WEWNĘTRZNE
	NIEPRZEKACZALNA LINIA ZABUDOWY
	STRATEGICZNA STREFA OSADNICTWA
	STREFA OCHRONY KRAJOBRAZOWEJ W OBSZARACH ROLNICZO-OSADNICZYCH

ZAŁĄCZNIK NR 1/51
Do Uchwały Nr XX/143/09
Rady Gminy Żegocina
z dnia 18 marca 2009 r.

15.01.2008 r.

* Rysunek planu został sporządzony w oparciu o skalę źródłową 1:2000. Skala ta ulega pomniejszeniu w wyniku przypisanych prawem odległości marginesów.

MIEJSCOWY PLAN ZAGOSPODAROWANIA PRZESTRZENNEGO


GMINY ŻEGOCINA

gmina : Żegocina

wieś : Żegocina

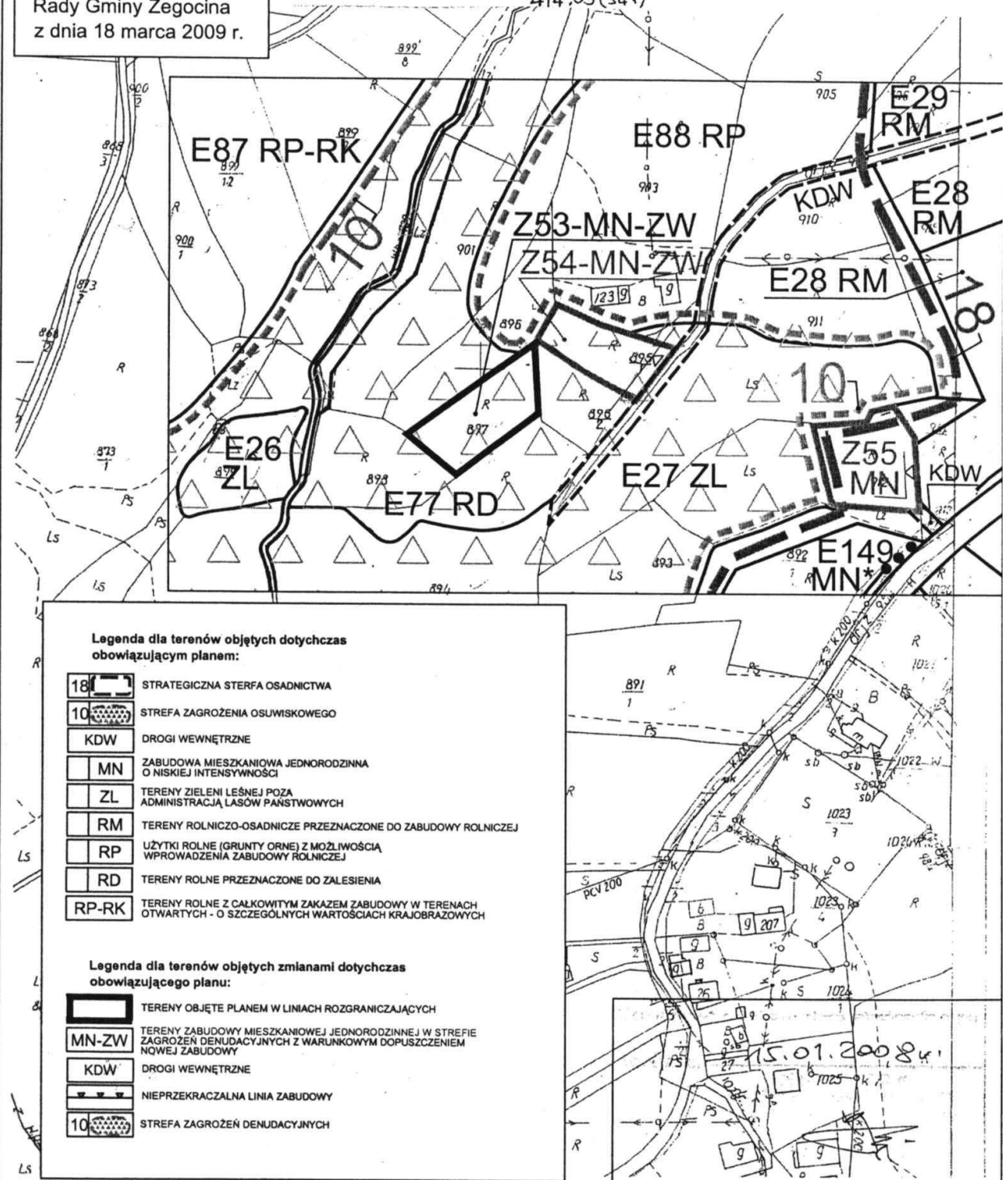
dz.nr : 897

skala 1:2000



ZALĄCZNIK NR 1/53
Do Uchwały Nr XX/143/09
Rady Gminy Żegocina
z dnia 18 marca 2009 r.

Sekcja 173.412.23 (S32)
414.03 (S4 I)



Legenda dla terenów objętych dotychczas obowiązującym planem:

- 18** STRATEGICZNA STERFA OSADNICTWA
- 10** STREFA ZAGROŻENIA OSUWISKOWEGO
- KDW** DROGI WEWNĘTRZNE
- MN** ZABUDOWA MIESZKANIOWA JEDNORODZINNA O NISKIEJ INTENSYWNOŚCI
- ZL** TERENY ZIELENI LEŚNEJ POZA ADMINISTRACJĄ LASÓW PAŃSTWOWYCH
- RM** TERENY ROLNICZO-OSADNICZE PRZEZNACZONE DO ZABUDOWY ROLNICZEJ
- RP** UŻYTKI ROLNE (GRUNTY ORNE) Z MOŻLIWOŚCIĄ WPROWADZENIA ZABUDOWY ROLNICZEJ
- RD** TERENY ROLNE PRZEZNACZONE DO ZALESIENIA
- RP-RK** TERENY ROLNE Z CAŁKOWITYM ZAKAZEM ZABUDOWY W TERENACH OTWARTYCH - O SZCZEGÓLNYCH WARTOŚCIACH KRAJOBRAZOWYCH

Legenda dla terenów objętych zmianami dotychczas obowiązującego planu:

- [Outline]** TERENY OBJĘTE PLANEM W LINIACH ROZGRANICZAJĄCYCH
- MN-ZW** TERENY ZABUDOWY MIESZKANIOWEJ JEDNORODZINNEJ W STREFIE ZAGROŻEN DENUDACYJNYCH Z WARUNKOWYM DOPUSZCZENIEM NOWEJ ZABUDOWY
- KDW** DROGI WEWNĘTRZNE
- [Dashed line]** NIEPRZEKROCZALNA LINIA ZABUDOWY
- 10** STREFA ZAGROŻEN DENUDACYJNYCH


Przewodniczący Rady Gminy: J. Marcinek

* Rysunek planu został sporządzony w oparciu o skalę źródłową 1:2000. Skala ta ulega pomniejszeniu w wyniku przypisanych prawem odległości marginesów.

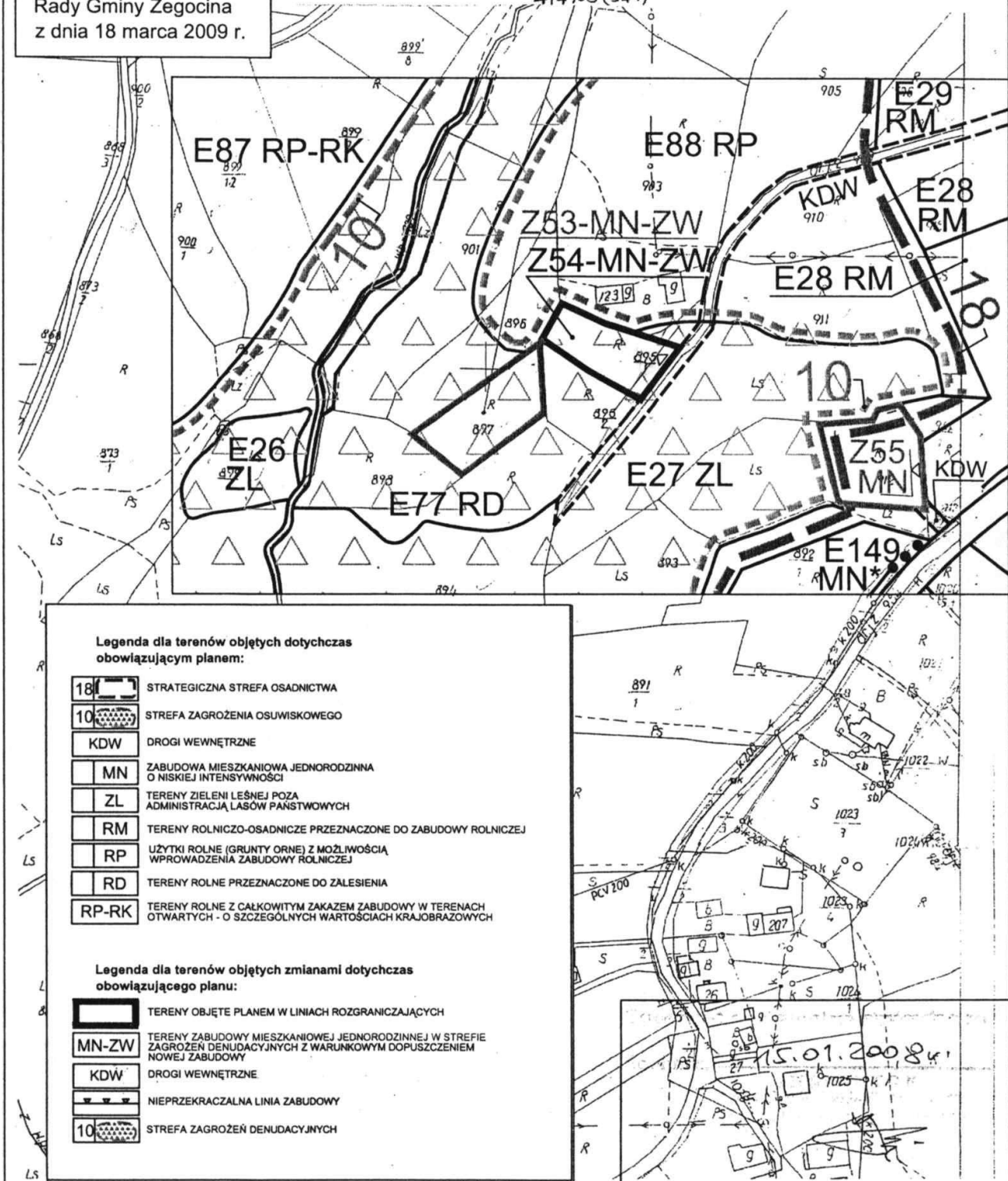
ZAŁĄCZNIK NR 1/54
Do Uchwały Nr XX/143/09
Rady Gminy Żegocina
z dnia 18 marca 2009 r.

**MIEJSCOWY PLAN ZAGOSPODAROWANIA PRZESTRZENNEGO
GMINY ŻEGOCINA**

gmina : Żegocina
wieś : Żegocina
dz.nr : 895/1
skala 1:2000



Sekcja 173.412.23 (S32)
414.03 (S41)



Legenda dla terenów objętych dotychczas obowiązującym planem:

- 18** STRATEGICZNA STREFA OSADNICTWA
- 10** STREFA ZAGROŻENIA OSUWISKOWEGO
- KDW** DROGI WEWNĘTRZNE
- MN** ZABUDOWA MIESZKANIOWA JEDNORODZINNA O NISKIEJ INTENSYWNOŚCI
- ZL** TERENY ZIELENI LEŚNEJ POZA ADMINISTRACJĄ LASÓW PAŃSTWOWYCH
- RM** TERENY ROLNICZO-OSADNICZE PRZEZNACZONE DO ZABUDOWY ROLNICZEJ
- RP** UŻYTKI ROLNE (GRUNTY ORNE) Z MOŻLIWOŚCIĄ WPROWADZENIA ZABUDOWY ROLNICZEJ
- RD** TERENY ROLNE PRZEZNACZONE DO ZALESIENIA
- RP-RK** TERENY ROLNE Z CAŁKOWITYM ZAKAZEM ZABUDOWY W TERENACH OTWARTYCH - O SZCZEGÓLNYCH WARTOŚCIACH KRAJOBRAZOWYCH

Legenda dla terenów objętych zmianami dotychczas obowiązującego planu:

- [Outline]** TERENY OBJĘTE PLANEM W LINIACH ROZGRANICZAJĄCYCH
- MN-ZW** TERENY ZABUDOWY MIESZKANIOWEJ JEDNORODZINNEJ W STREFIE ZAGROŻEŃ DENUDACYJNYCH Z WARUNKOWYM DOPUSZCZENIEM NOWEJ ZABUDOWY
- KDW** DROGI WEWNĘTRZNE
- [Dashed line]** NIEPRZEKRACZALNA LINIA ZABUDOWY
- 10** STREFA ZAGROŻEŃ DENUDACYJNYCH

Przewodniczący Rady Gminy: J. Marcinek

* Rysunek planu został sporządzony w oparciu o skalę źródłową 1:2000. Skala ta ulega pomniejszeniu w wyniku przypisanych prawem odległości marginesów.

MIEJSCOWY PLAN ZAGOSPODAROWANIA PRZESTRZENNEGO


GMINY ŻEGOCINA

gmina : Żegocina

wieś : Żegocina

dz.nr : 912

skala 1:2000



ZAŁĄCZNIK NR 1/55

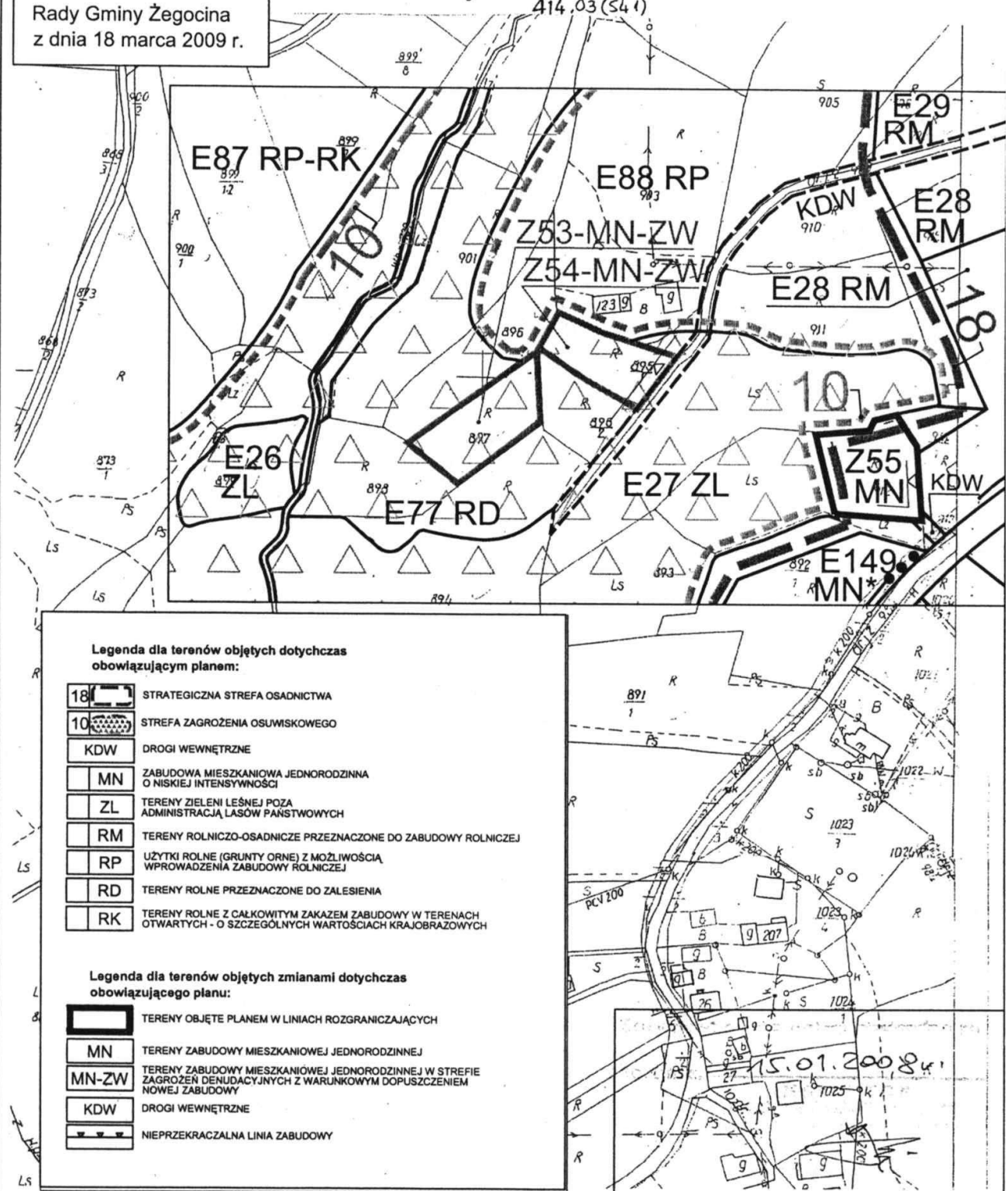
Do Uchwały Nr XX/143/09

Rady Gminy Żegocina

z dnia 18 marca 2009 r.

Sekcja 173.412.23 (S32)

414.03 (S4 I)

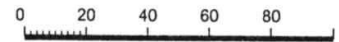


Przewodniczący Rady Gminy: J. Marcinek

* Rysunek planu został sporządzony w oparciu o skalę źródłową 1:2000. Skala ta ulega pomniejszeniu w wyniku przypisanych prawem odległości marginesów.

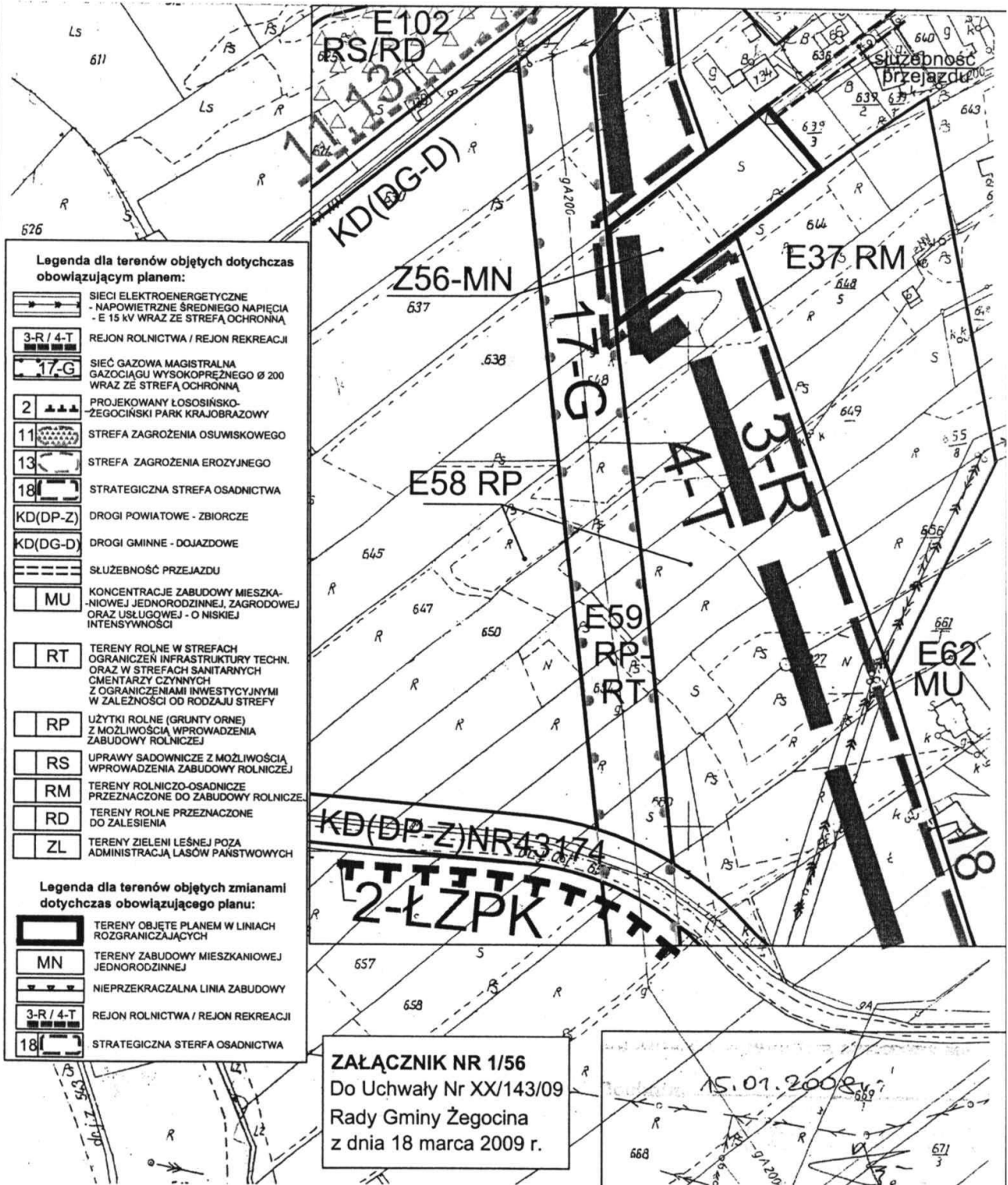
**MIEJSCOWY PLAN ZAGOSPODAROWANIA PRZESTRZENNEGO
GMINY ŻEGOCINA**

gmina : Żegocina
wieś : Żegocina
dz.nr : 638(cz) skala 1:2000



Skala 1 : 2000

Sekcja 173.412.18(523)



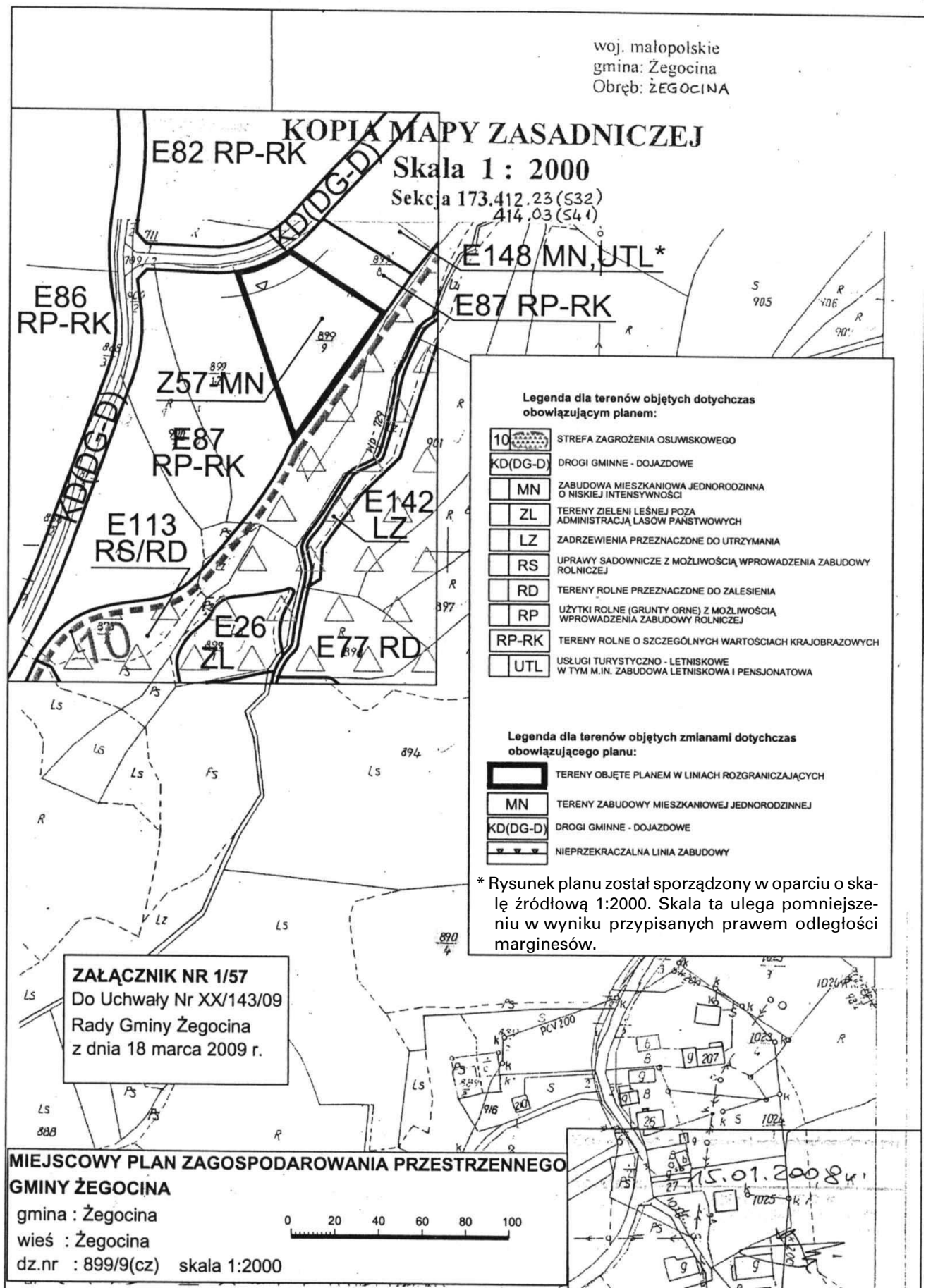
- Legenda dla terenów objętych planem:**
- SIECI ELEKTROENERGETYCZNE
- NAPONIETRZNE ŚREDNIEGO NAPIĘCIA
- E 15 kV WRAZ ZE STREFĄ OCHRONNĄ
 - REJON ROLNICTWA / REJON REKREACJI
 - SIEĆ GAZOWA MAGISTRALNA
GAZOCIĄGU WYSOKOPRĘTNEGO Ø 200
WRAZ ZE STREFĄ OCHRONNĄ
 - PROJEKOWANY ŁOSOSIŃSKO-
ŻEGOCIŃSKI PARK KRAJOBRAZOWY
 - STREFA ZAGROŻENIA OSUWISKOWEGO
 - STREFA ZAGROŻENIA EROZYJNEGO
 - STRATEGICZNA STREFA OSADNICTWA
 - DROGI POWIATOWE - ZBIORCZE
 - DROGI GMINNE - DOJAZDOWE
 - SŁUŻEBNOŚĆ PRZEJAZDU
 - KONCENTRACJE ZABUDOWY MIESZKA-
NIOWEJ JEDNORODZINNEJ, ZAGRODOWEJ
ORAZ USŁUGOWEJ - O NISKIEJ
INTENSYWNOŚCI
 - TERENY ROLNE W STREFACH
OGRAŃCZEŃ INFRASTRUKTURY TECHN.
ORAZ W STREFACH SANITARNYCH
CIEMENTARZY CZYNNYCH
Z OGRANICZENIAMI INWESTYCYJNYMI
W ZALEŻNOŚCI OD RODZAJU STREFY
 - UŻYTKI ROLNE (GRUNTY ORNE)
Z MOŻLIWOŚCIĄ WPROWADZENIA
ZABUDOWY ROLNICZEJ
 - UPRAWY SADOWNICZE Z MOŻLIWOŚCIĄ
WPROWADZENIA ZABUDOWY ROLNICZEJ
 - TERENY ROLNICZO-OSADNICZE
PRZEZNACZONE DO ZABUDOWY ROLNICZEJ
 - TERENY ROLNE PRZEZNACZONE
DO ZALESIENIA
 - TERENY ZIELENI LEŚNEJ POZA
ADMINISTRACJĄ LASÓW PAŃSTWOWYCH

- Legenda dla terenów objętych zmianami
dotychczas obowiązującego planu:**
- TERENY OBJĘTE PLANEM W LINIACH
ROZGRANICZAJĄCYCH
 - TERENY ZABUDOWY MIESZKANIOWEJ
JEDNORODZINNEJ
 - NIEPRZEKRACZALNA LINIA ZABUDOWY
 - REJON ROLNICTWA / REJON REKREACJI
 - STRATEGICZNA STERFA OSADNICTWA

ZAŁĄCZNIK NR 1/56
Do Uchwały Nr XX/143/09
Rady Gminy Żegocina
z dnia 18 marca 2009 r.

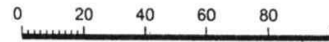
15.01.2008

Przewodniczący Rady Gminy: J. Marcinek



**MIEJSCOWY PLAN ZAGOSPODAROWANIA PRZESTRZENNEGO
GMINY ŻEGOCINA**

gmina : Żegocina
wieś : Żegocina
dz.nr : 890/4 (cz)
skala 1:2000



Skala 1 : 2000
Seksja 173.412.23 (S32)

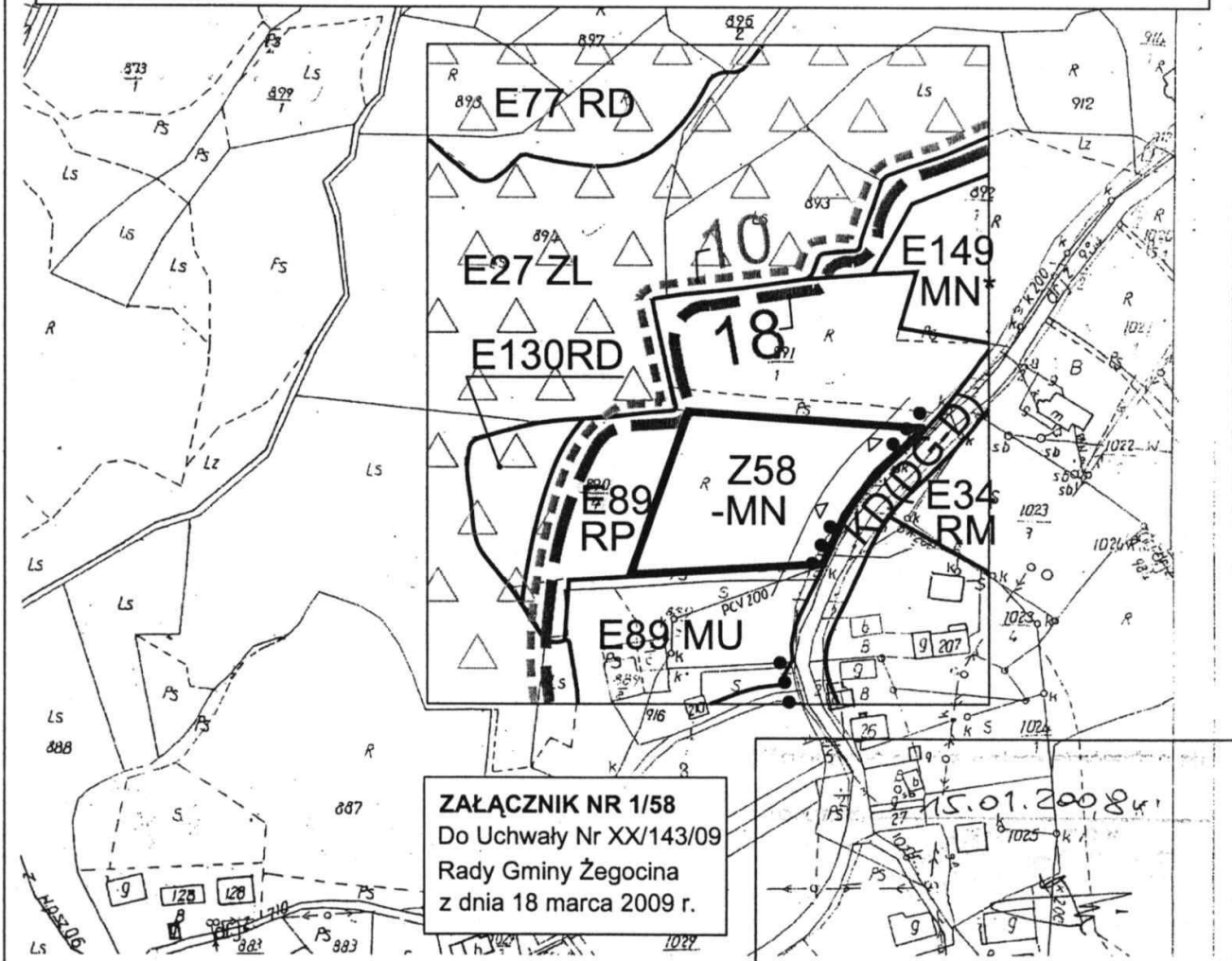
**Legenda dla terenów objętych dotychczas
obowiązującym planem:**

10	STREFA ZAGROŻENIA OSUWISKOWEGO
18	STRATEGICZNA STREFA OSADNICTWA
•••	SZLAKI TURYSTYCZNE
KD(DG-D)	DROGI GMINNE - DOJAZDOWE
MN	ZABUDOWA MIESZKANIOWA JEDNORODZINNA O NISKIEJ INTENSYWNOŚCI
RM	TERENY ROLNICO-OSADNICZE PRZEZNACZONE DO ZABUDOWY ROLNICZEJ
RP	UŻYTKI ROLNE (GRUNTY ORNE) Z MOŻLIWOŚCIĄ WPROWADZENIA ZABUDOWY ROLNICZEJ
RD	TERENY ROLNE PRZEZNACZONE DO ZALESIENIA
ZL	TERENY ZIELENI LEŚNEJ POZA ADMINISTRACJĄ LASÓW PAŃSTWOWYCH

**Legenda dla terenów objętych zmianami dotychczas
obowiązującego planu:**

[Symbol linii granicznej]	TERENY OBJĘTE PLANEM W LINIACH ROZGRANICZAJĄCYCH
MN	TERENY ZABUDOWY MIESZKANIOWEJ JEDNORODZINNEJ
KD(DG-D)	DROGI GMINNE - DOJAZDOWE
[Symbol linii zabudowy]	NIEPRZEKRACZALNA LINIA ZABUDOWY
18	STRATEGICZNA STREFA OSADNICTWA

* Rysunek planu został sporządzony w oparciu o skalę źródłową 1:2000. Skala ta ulega pomniejszeniu w wyniku przypisanych prawem odległości marginesów.



ZAŁĄCZNIK NR 1/58
Do Uchwały Nr XX/143/09
Rady Gminy Żegocina
z dnia 18 marca 2009 r.

Przewodniczący Rady Gminy: J. Marcinek

**MIEJSCOWY PLAN ZAGOSPODAROWANIA PRZESTRZENNEGO
GMINY ŻEGOCINA**

gmina : Żegocina
wieś : Żegocina
dz.nr : 1092/1(cz)
skala 1:2000



Skala 1 : 2000
Seksja 173.412.24(533)

Legenda dla terenów objętych dotychczas obowiążującym planem:

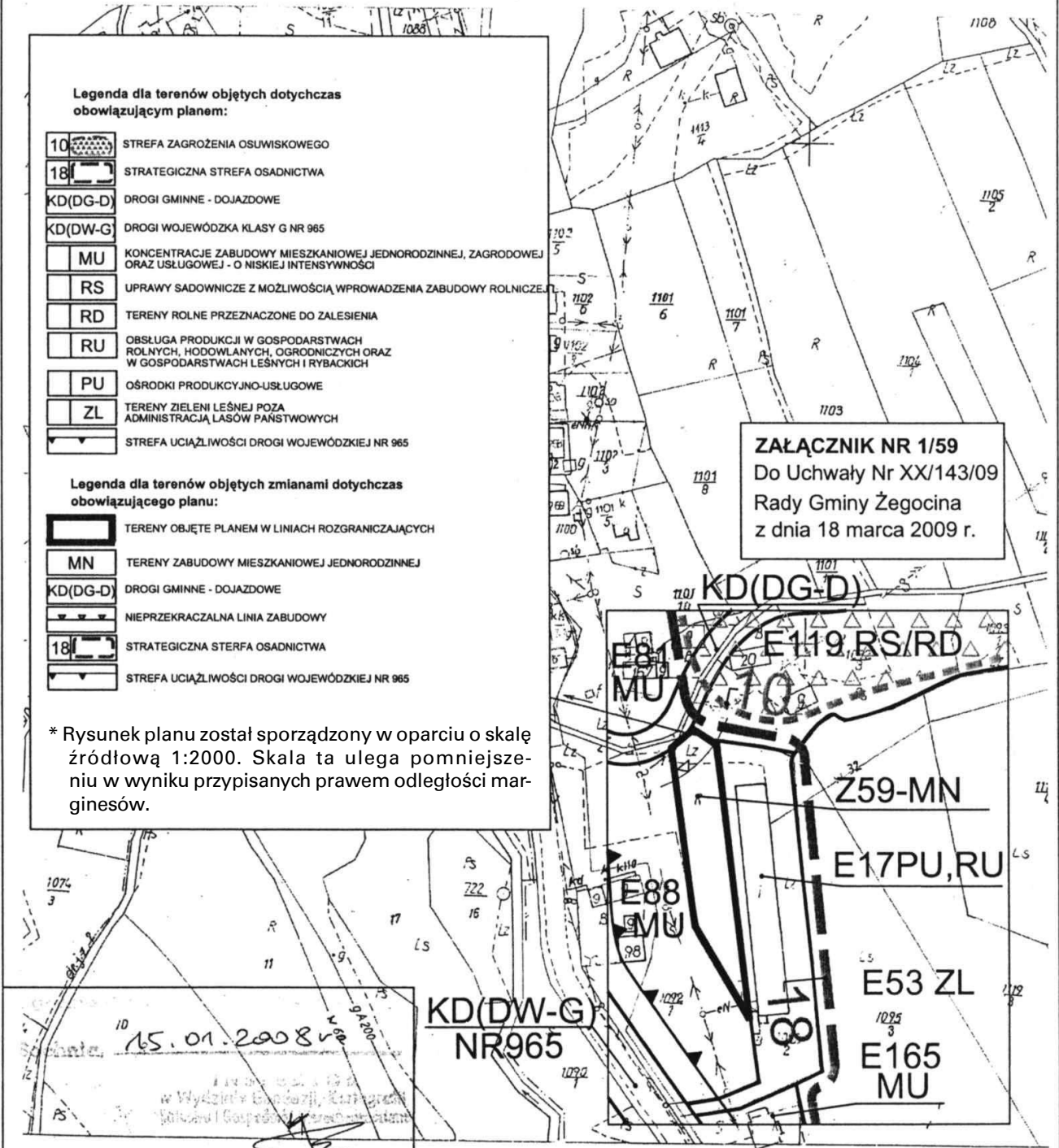
10	STREFA ZAGROŻENIA OSUWISKOWEGO
18	STRATEGICZNA STREFA OSADNICTWA
KD(DG-D)	DROGI GMINNE - DOJAZDOWE
KD(DW-G)	DROGI WOJEWÓDZKA KLASY G NR 965
MU	KONCENTRACJE ZABUDOWY MIESZKANIOWEJ JEDNORODZINNEJ, ZAGRODOWEJ ORAZ USŁUGOWEJ - O NISKIEJ INTENSYWNOŚCI
RS	UPRAWY SADOWNICZE Z MOŻLIWOŚCIĄ WPROWADZENIA ZABUDOWY ROLNICZEJ
RD	TERENY ROLNE PRZEZNACZONE DO ZALESIENIA
RU	OBŚLUGA PRODUKCJI W GOSPODARSTWACH ROLNYCH, HODOWLANYCH, OGRODNICZYCH ORAZ W GOSPODARSTWACH LEŚNYCH I RYBACKICH
PU	OŚRODKI PRODUKCYJNO-USŁUGOWE
ZL	TERENY ZIELENI LEŚNEJ POZA ADMINISTRACJĄ LASÓW PAŃSTWOWYCH
	STREFA UCIAŻLIWOŚCI DROGI WOJEWÓDZKIEJ NR 965

Legenda dla terenów objętych zmianami dotychczas obowiążującego planu:

	TERENY OBJĘTE PLANEM W LINIACH ROZGRANICZAJĄCYCH
MN	TERENY ZABUDOWY MIESZKANIOWEJ JEDNORODZINNEJ
KD(DG-D)	DROGI GMINNE - DOJAZDOWE
	NIEPRZEKRACZALNA LINIA ZABUDOWY
18	STRATEGICZNA STREFA OSADNICTWA
	STREFA UCIAŻLIWOŚCI DROGI WOJEWÓDZKIEJ NR 965

* Rysunek planu został sporządzony w oparciu o skalę źródłową 1:2000. Skala ta ulega pomniejszeniu w wyniku przypisanych prawem odległości marginesów.

ZALĄCZNIK NR 1/59
Do Uchwały Nr XX/143/09
Rady Gminy Żegocina
z dnia 18 marca 2009 r.




15.01.2008
w Wydziale Gospodarki Przestrzennej i Urbanistyki
Urząd Gminy Żegocina

Mapa zasadnicza 1:2000

* Rysunek planu został sporządzony w oparciu o skalę źródłową 1:2000. Skala ta ulega pomniejszeniu w wyniku przypisanych prawem odległości marginesów.

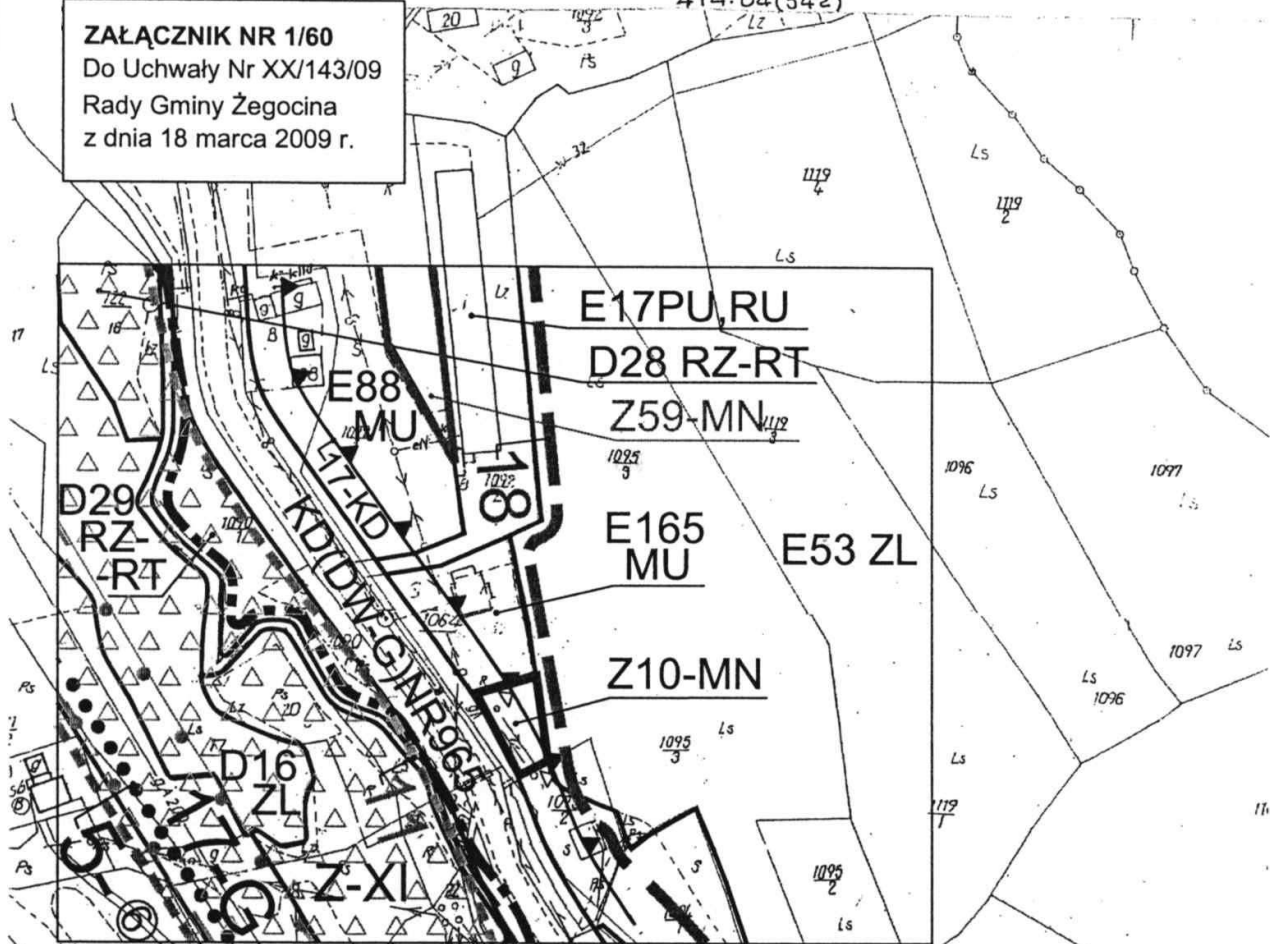
**MIEJSKOWY PLAN ZAGOSPODAROWANIA PRZESTRZENNEGO
GMINY ŻEGOCINA**

gmina : Żegocina
wieś : Żegocina
dz.nr : 1095/3(cz)
skala 1:2000



ZAŁĄCZNIK NR 1/60
Do Uchwały Nr XX/143/09
Rady Gminy Żegocina
z dnia 18 marca 2009 r.

Sekcja 173.412.24(533)
414.04(542)

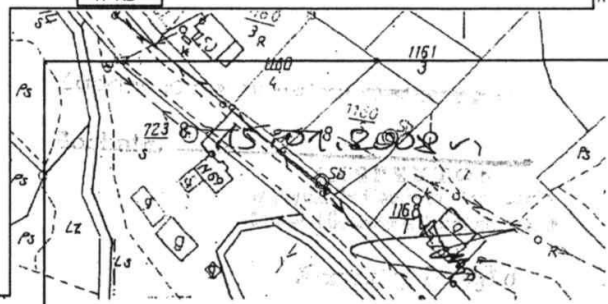


Legenda dla terenów objętych dotychczas obowiązującym planem:

- 11 STREFA ZAGROŻENIA OSUWISKOWEGO
- 18 STRATEGICZNA STERFA OSADNICTWA
- 5...6 STREFA OCHRONY KRAJOBRAZOWEJ W OBSZARACH ROLNICZO - OSADNICZYCH
- 17-G SIĘĆ GAZOWA MAGISTRALNA GAZOCIĄGU WYSOKOPRĘŻNEGO Ø 200 WRAZ ZE STREFĄ OCHRONNĄ NR 17-G (wg map zasadniczych)
- 17-KD STREFA ZAGROŻEŃ ORAZ UCIAŹLIWOŚCI AKUSTYCZNEJ
- GRANICE MIEJSCOWOŚCI
- KD(DW-G) DROGI WOJEWÓDZKA KLASY G NR 965
- MU KONCENTRACJE ZABUDOWY MIESZKANIOWEJ JEDNORODZINNEJ, ZAGRODOWEJ ORAZ USŁUGOWEJ - O NISKIEJ INTENSYWNOSCI
- RT TERENY ROLNE W STREFACH OGRANICZEŃ INFRASTRUKTURY TECHNICZNEJ ORAZ W STREFACH SANITARNYCH CMENTARZY CZYNNYCH Z OGRANICZENIAM I INWESTYCYJNYMI W ZALEŻNOŚCI OD RODZAJU STREFY
- RZ UŻYTKI ZIELONE (ŁAKI I PASTWISKA) Z MOŻLIWOŚCIĄ WPROWADZENIA ZABUDOWY ROLNICZEJ
- RU OBSŁUGA PRODUKCJI W GOSPODARSTWACH ROLNYCH, HODOWLANYCH, OGRODNICZYCH ORAZ W GOSPODARSTWACH LEŚNYCH I RYBACKICH
- PU OŚRODKI PRODUKCJI JNO-USŁUGOWE
- ZL TERENY ZIELENI LEŚNEJ POZA ADMINISTRACJĄ LASÓW PAŃSTWOWYCH

Legenda dla terenów objętych zmianami dotychczas obowiązującego planu:

- TERENY OBJĘTE PLANEM W LINIACH ROZGRANICZAJĄCYCH
- MN TERENY ZABUDOWY MIESZKANIOWEJ JEDNORODZINNEJ
- KD(DW-G) DROGI WOJEWÓDZKA KLASY G NR 965
- NIEPRZEKRACZALNA LINIA ZABUDOWY
- 18 STRATEGICZNA STERFA OSADNICTWA
- 17-KD STREFA ZAGROŻEŃ ORAZ UCIAŹLIWOŚCI AKUSTYCZNEJ




Przewodniczący Rady Gminy: J. Marcinek

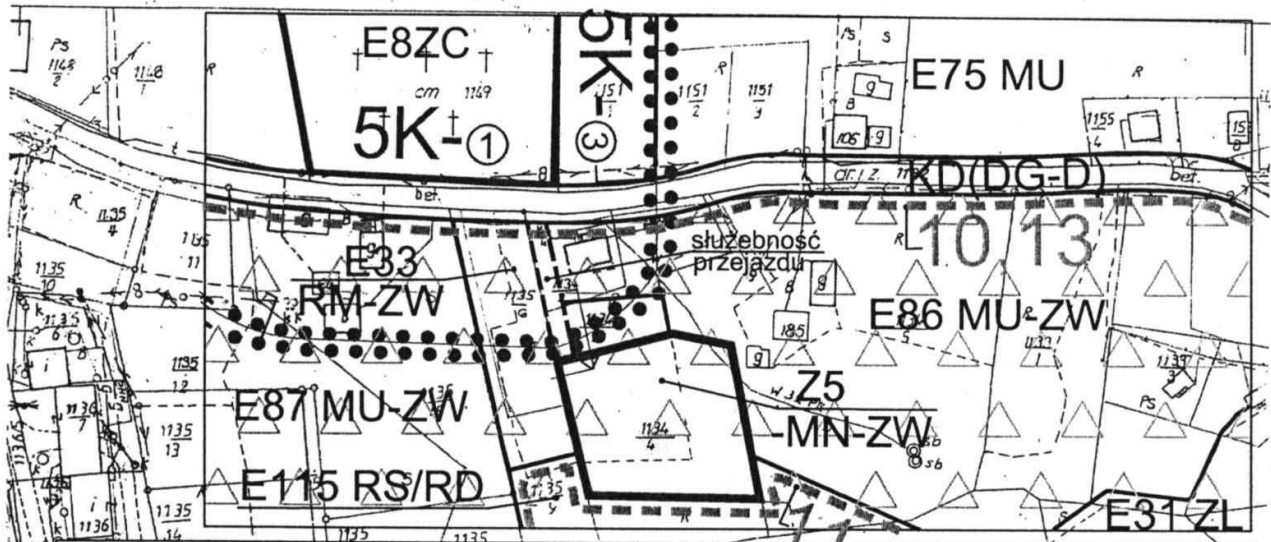
* Rysunek planu został sporządzony w oparciu o skalę źródłową 1:2000. Skala ta ulega pomniejszeniu w wyniku przypisanych prawem odległości marginesów.

**MIEJSCOWY PLAN ZAGOSPODAROWANIA PRZESTRZENNEGO
GMINY ŻEGOCINA**

gmina : Żegocina
wieś : Żegocina
dz.nr : 1134/4 skala 1:2000



Sekcja 173.412.24(533)



Legenda dla terenów objętych dotychczas obowiązującym planem:

10	STREFA ZAGROŻENIA OSUWISKOWEGO
11	STREFA ZAGROŻENIA OSUWISKOWEGO
13	STREFA ZAGROŻENIA EROZYJNEGO
5 K-③	STREFA EKSPOZYCJI KRAJOBRAZOWEJ
5 K-①	STREFA ŚCIŚLEJ OCHRONY KONSERWATORSKIEJ - A UKŁADÓW PRZESTRZENNYCH Z KRAJOBRAZEM
KD(DG-D)	DROGI GMINNE - DOJAZDOWE
KDW	DROGI WEWNĘTRZNE
MU	KONCENTRACJE ZABUDOWY MIESZKANIOWEJ JEDNORODZINNEJ, ZAGRODOWEJ ORAZ USŁUGOWEJ - O NISKIEJ INTENSYWNOŚCI
RS	UPRAWY SADOWNICZE Z MOŻLIWOŚCIĄ WPROWADZENIA ZABUDOWY ROLNICZEJ
RM	TERENY ROLNICZO-OSADNICZE PRZEZNACZONE DO ZABUDOWY ROLNICZEJ
RD	TERENY ROLNE PRZEZNACZONE DO ZALESIENIA
ZL	TERENY ZIELENI LEŚNEJ POZA ADMINISTRACJĄ LASÓW PAŃSTWOWYCH
ZC	CMENTARZE PARAFIALNE I KOMUNALNE
SYMBOL-ZW	TERENY W STREFACH ZAGROŻENIA OSUWISKOWEGO Z WARUNKOWYM DOPUSZCZENIEM NOWEJ ZABUDOWY
17-ZC	STREFA SANITARNA CMENTARZY CZYNNYCH

Legenda dla terenów objętych zmianami dotychczas obowiązującego planu:

[Symbol linii granicznej]	TERENY OBJĘTE PLANEM W LINIACH ROZGRANICZAJĄCYCH
MN-ZW	TERENY ZABUDOWY MIESZKANIOWEJ JEDNORODZINNEJ W STREFIE ZAGROŻEN DENUKACYJNYCH Z WARUNKOWYM DOPUSZCZENIEM NOWEJ ZABUDOWY
KDW	DROGI WEWNĘTRZNE
[Symbol linii zabudowy]	NIEPRZEKRACZALNA LINIA ZABUDOWY
[Symbol służebności]	SŁUŻEBNOŚĆ PRZEJAZDU
10	STREFA ZAGROŻEN DENUKACYJNYCH
13	STREFA ZAGROŻENIA EROZYJNEGO

ZAŁĄCZNIK NR 1/61
Do Uchwały Nr XX/143/09
Rady Gminy Żegocina
z dnia 18 marca 2009 r.

Przewodniczący Rady Gminy: J. Marcinek

Załącznik Nr 2
do Uchwały Nr XX/143/09
Rady Gminy Żegocina
z dnia 18 marca 2009 r.

Dla zadań nie ujętych w Wieloletnim Planie Inwestycyjnym zostanie opracowany docelowy program rozwoju infrastruktury technicznej na obszarze Gminy, który określi czasokres, sposób finansowania oraz sposób realizacji tych zadań.

Rozstrzygnięcia

Przewodniczący Rady Gminy: *J. Marcinek*

dotyczące realizacji zapisanych w projekcie zmiany miejscowego planu zagospodarowania przestrzennego Gminy Żegocina dla obszarów inwestycji z zakresu infrastruktury technicznej należących do zadań własnych Gminy oraz zasad ich finansowania

Załącznik Nr 3
do Uchwały Nr XX/143/09
Rady Gminy Żegocina
z dnia 18 marca 2009 r.

Zapisane w projekcie zmiany "Miejscowego Planu Zagospodarowania Przestrzennego Gminy Żegocina" inwestycje z zakresu infrastruktury technicznej, należące do zadań własnych Gminy, realizowane będą wg Wieloletniego Planu Inwestycyjnego na lata 2009 - 2011 wprowadzonego Uchwałą Nr IXX/135/09 Rady Gminy Żegocina z dnia 20 lutego 2009 r.

Zadania ujęte w w/w planie to:

- rozbudowa sieci kanalizacji sanitarnej z przepompowniami,
- rozbudowa sieci wodociągowej,
- remonty i budowa dróg gminnych wraz z urządzeniami towarzyszącymi.

Środki na realizację inwestycji z zakresu infrastruktury technicznej, należących do zadań własnych Gminy, będą pochodzić z budżetu Gminy oraz będą pozyskiwane w ramach strukturalnych funduszy operacyjnych i środków pomocowych. Starania o pozyskiwanie środków ze strukturalnych funduszy operacyjnych i środków pomocowych będą prowadzone samodzielnie przez Gminę - przyjmując zasady finansowania wymienionych inwestycji, zgodnie z przepisami o finansach publicznych.

Rozstrzygnięcia

Rady Gminy Żegocina w sprawie uwag do projektu zmiany miejscowego planu zagospodarowania przestrzennego Gminy Żegocina

Stwierdzam, że w okresie wyłożenia do publicznego wglądu - w dniach od 20 stycznia 2009 r. do 10 lutego 2009 r. oraz do 14 dni po tym wyłożeniu, tj. do 25 lutego 2009 r. (zgodnie z terminem ustawowym) - projektu zmiany Miejscowego Planu Zagospodarowania Przestrzennego Gminy Żegocina, uchwalonego Uchwałą Nr XX/150/05 Rady Gminy Żegocina z dnia 3 marca 2005 r. (Dz. Urz. Woj. Małopolskiego Nr 244, poz. 1645 z dnia 5 maja 2005 r.), obejmującego tereny wg Uchwały Nr X/76/07 Rady Gminy Żegocina z dnia 28 grudnia 2007 r. - nie wniesiono uwag.

W związku z powyższym, Rada Gminy Żegocina uchwalając w dniu 18 marca 2009 r. zmianę Miejscowego Planu Zagospodarowania Przestrzennego Gminy Żegocina - nie dokonała rozstrzygnięć w zakresie uwag do projektu zmiany w/w planu.

Przewodniczący Rady Gminy: *J. Marcinek*

Wydawca: Wojewoda Małopolski

Redakcja: Wydział Prawny i Nadzoru Małopolskiego Urzędu Wojewódzkiego w Krakowie, 31-156 Kraków, ul. Basztowa 22, p. 220, tel. (012) 392-12-20
e-mail: mcac@malopolska.uw.gov.pl

Redakcja udziela wszelkich informacji dotyczących aktów prawnych ogłaszanych w Dzienniku Urzędowym Województwa Małopolskiego.

Skład: Wydział Prawny i Nadzoru Małopolskiego Urzędu Wojewódzkiego w Krakowie

Druk i Kolportaż: Zakład Poligraficzny "XERODRUK", 31-156 Kraków, ul. Basztowa 22, tel. (012) 392-16-96

Egzemplarze z lat ubiegłych (do wyczerpania nakładu) można nabywać na podstawie nadesłanego zamówienia do Zakładu Obsługi Małopolskiego Urzędu Wojewódzkiego w Krakowie, 31-156 Kraków, ul. Basztowa 22.

Reklamacje z powodu nieotrzymania poszczególnych numerów zgłaszać należy telefonicznie na nr: (012) 392-16-96

do Zakład Poligraficzny "XERODRUK", 31-156 Kraków, ul. Basztowa 22

do 5 dni po otrzymaniu następnego kolejnego numeru, zgłoszenie po tym terminie nie będzie uwzględnione.

Drukowano na polecenie Wojewody Małopolskiego w Zakładzie Poligraficznym "XERODRUK", 31-156 Kraków, ul. Basztowa 22
tel. (012) 392-16-96
