

Załącznik nr 2
do uchwały Nr V/50/11
Rady Miejskiej w Słomnikach
z dnia 31 marca 2011 r.

**Rozstrzygnięcie o sposobie realizacji zapisanych
w planie inwestycji z zakresu infrastruktury
technicznej, które należą do zadań własnych
Gminy oraz o zasadach ich finansowania**

Na podstawie art. 20 ust. 1 ustawy z dnia 27 marca 2003 r. o planowaniu i zagospodarowaniu przestrzennym (Dz. U. Nr 80, poz. 717 z późn. zm.), art. 7 ust. 1 pkt 1,2 i 3 ustawy z dnia 8 marca 1990 r. o samorządzie gminnym (tekst jednolity z 2001 r.- Dz. U. Nr 142 poz. 1591 z późn. zm.) oraz art. 216 ust. 2 pkt 1 ustawy z dnia 27 sierpnia 2009 r. o finansach publicznych

(Dz. U. Nr 157, poz. 1240 z późn. zm.) Rada Miejska w Słomnikach rozstrzyga, co następuje:

§ 1. Z ustaleń zawartych w uchwale w sprawie zmiany miejscowego planu zagospodarowania przestrzennego wynika, że nie przewiduje się realizacji zadań z zakresu infrastruktury technicznej, w tym budowy dróg, kanalizacji i wodociągów, pociągających za sobą wydatki z budżetu gminy w zakresie realizacji zadań własnych.

Przewodniczący Rady Miejskiej w Słomnikach
Piotr Wasik

1767

**UCHWAŁA NR V/51/11
RADY MIEJSKIEJ W SŁOMNIKACH
z dnia 31 marca 2011 r.**

w sprawie zmiany w części tekstowej miejscowego planu zagospodarowania przestrzennego Gminy Słomniki

Na podstawie art. 18 ust. 2 pkt. 5 art. 40, art. 41 ust.1 ustawy z dnia 8 marca 1990 r. o samorządzie gminnym (tekst jednolity DZ.U. Nr 142 z 2001r poz. 1591), art. 20 ustawy z dnia 27 marca 2003r o planowaniu i zagospodarowaniu przestrzennym (Dz.U. nr 80 z 2003r poz. 717 z późniejszymi zmianami)

po stwierdzeniu

zgodności planu z ustaleniami Studium uwarunkowań i kierunków zagospodarowania przestrzennego Gminy Słomniki przyjętego uchwałą Rady Miejskiej w Słomnikach nr XLV/268/98 z dnia 26.03.1998r.

**Rada Miejska w Słomnikach uchwala zmianę
w części tekstowej miejscowego planu zagospo-
darowania przestrzennego Gminy Słomniki**

**Rozdział 1
Przepisy ogólne.**

§ 1. 1. Uchwala się zmianę miejscowego planu zagospodarowania przestrzennego Gminy Słomniki, zatwierdzonego Uchwałą Rady Miejskiej w Słomnikach NR XXXV/271/06 z dnia 20 marca 2006r w sprawie uchwalenia miejscowego planu zagospodarowania przestrzennego północnej części Gminy Słomniki obejmujący wsie: Janikowice, Januszowice, Kacice, Lipna Wola, Munikowice, Orłów, Prandocin, Prandocin Iły, Prandocin Wysiołek, Smroków-Zagaje Smrokowskie, Wężerów (Dz. U. Woj. Małopolskiego nr 238 poz. 1670 z 18 maja 2006r.), w części tekstowej miejscowego planu zagospodarowania przestrzennego Gminy Słomniki dla obszaru wyznaczonego na załączniku graficznym.

2. Zmiana miejscowego planu zagospodarowania przestrzennego o której mowa w ust. 1 składa się z tekstu planu stanowiącego treść niniejszej uchwały oraz załączników:

- 1) załącznik Nr 1 – rysunek planu sporządzony na mapie zasadniczej i ewidencyjnej w skali 1:1000 wraz z wyrysem ze Studium uwarunkowań i kierunków zagospodarowania przestrzennego Gminy Słomniki przyjętego uchwałą Rady Miejskiej w Słomnikach nr XLV/268/98 z dnia 26.03.1998r. stanowiący załącznik nr 4 do Uchwały Rady Miejskiej w Słomnikach nr XXXV/271/06 z dnia 20 marca 2006 r.;
- 2) załącznik Nr 2 – rozstrzygnięcie o sposobie realizacji zapisanych w planie inwestycji z zakresu infrastruktury technicznej, które należą do zadań własnych Gminy oraz o zasadach ich finansowania.

**Rozdział 2
Ustalenia szczegółowe**

§ 2. 1. W Uchwale NR XXXV/271/06 z dnia 20 marca 2006r RADY MIEJSKIEJ W Słomnikach w sprawie uchwalenia miejscowego planu zagospodarowania przestrzennego północnej części Gminy Słomniki obejmujący wsie: Janikowice, Januszowice, Kacice, Lipna Wola, Munikowice, Orłów, Prandocin, Prandocin Iły, Prandocin Wysiołek, Smroków-Zagaje Smrokowskie, Wężerów (Dz. U. Woj. Małopolskiego nr 238 poz. 1670 z 18 maja 2006r.) wprowadza się następujące zmiany:

- 1) W par. 1 ust. 3 dodaje się punkt 4 w brzmieniu :
Załącznik nr 4 – rysunek zmiany planu w skali 1:2000 w wyznaczonym terenie dla którego obowiązują zapisy ustalone w par. 27 ust. 1 pkt. 10; przeznaczenie i zagospodarowanie terenu określone na załączniku Nr 1 pozostaje bez zmian.
- 2) W par. 27 ust. 1 dodaje się punkt 10 w brzmieniu :
Ustala się możliwość przebudowy istniejących sieci oraz budowy nowych sieci w miejscach istniejących o innych parametrach technicznych z zastrzeżeniem, że parametry, wysokość napięcia oraz strefy techniczne będą mieścić się w aktualnych wielko-

ściach. Ustala się możliwość przebiegu dwutorowej sieci 110 kV w miejscu istniejącej sieci 15 kV z nakazem zachowania wielkości wyznaczonych strefą. Ustalenie to dotyczy terenu wyznaczonego na załączniku nr 4.

Rozdział 3 Przepisy końcowe

§ 3. Wykonanie uchwały powierza się Burmistrzowi Gminy Słomniki.

§ 4. Uchwała podlega ogłoszeniu w Dzienniku Urzędowym Województwa Małopolskiego i na stronach internetowych Gminy.

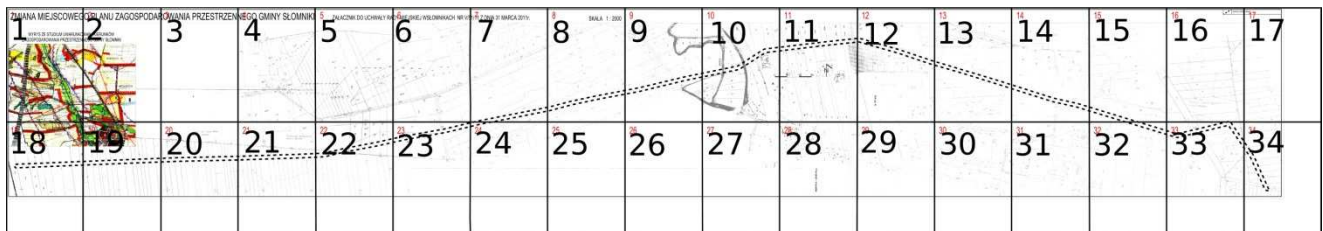
§ 5. Uchwała wchodzi w życie po upływie 30 dni od daty jej ogłoszenia w Dzienniku Urzędowym Województwa Małopolskiego.

Przewodniczący Rady Miejskiej w Słomnikach
Piotr Wasik

Załącznik nr 1
do uchwały Nr V/51/11
Rady Miejskiej w Słomnikach
z dnia 31 marca 2011 r.

ZMIANA MIEJSCOWEGO PLANU ZAGOSPODAROWANIA PRZESTRZENNEGO GMINY SŁOMNIKI SKALA 1:2000*

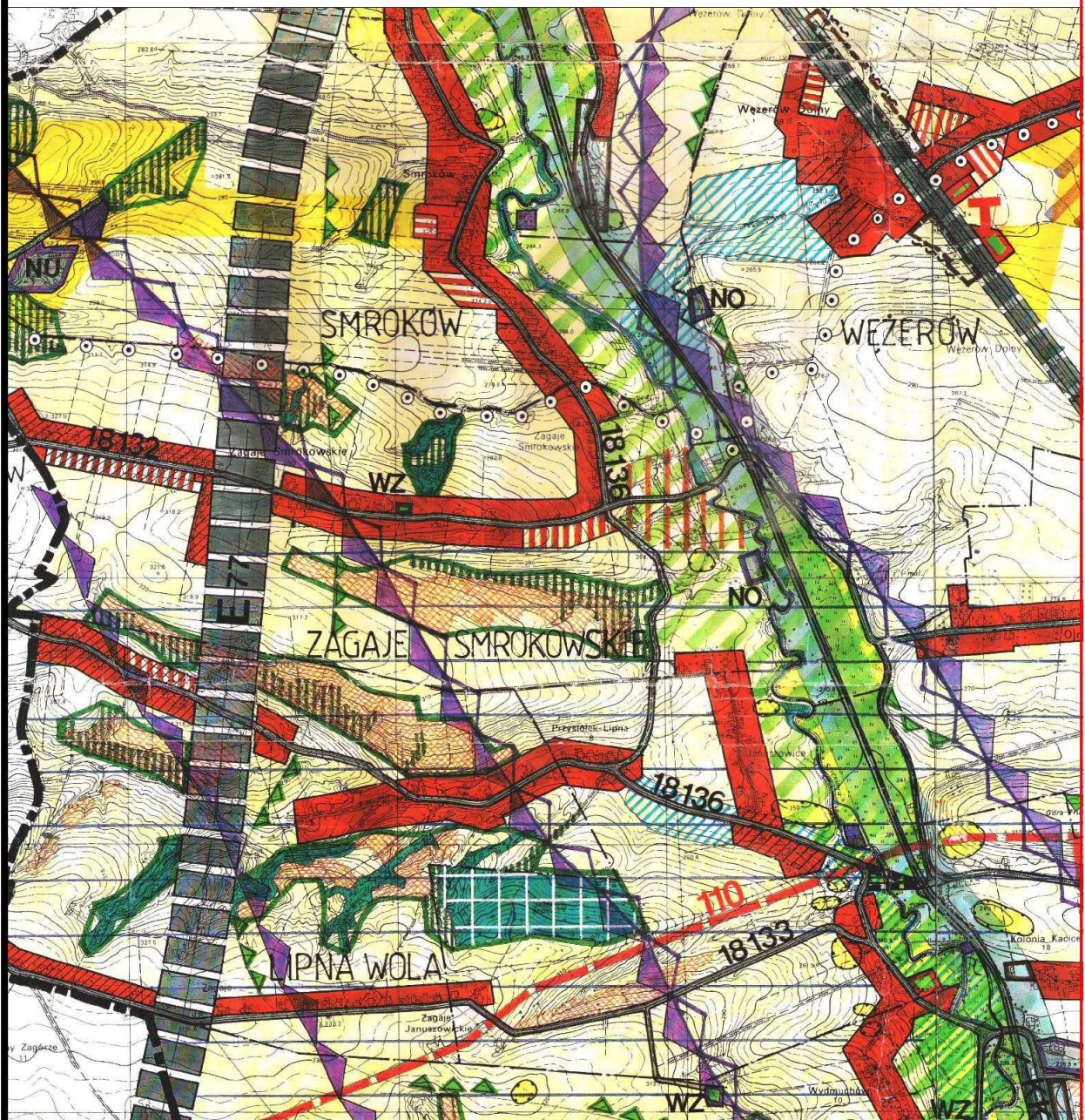
UKŁAD SEKCJI



* Rysunek planu został sporządzony w oparciu o skalę źródłową 1:2000.
Skala ta ulega pomniejszeniu w wyniku przypisanych prawem odległości marginesów.

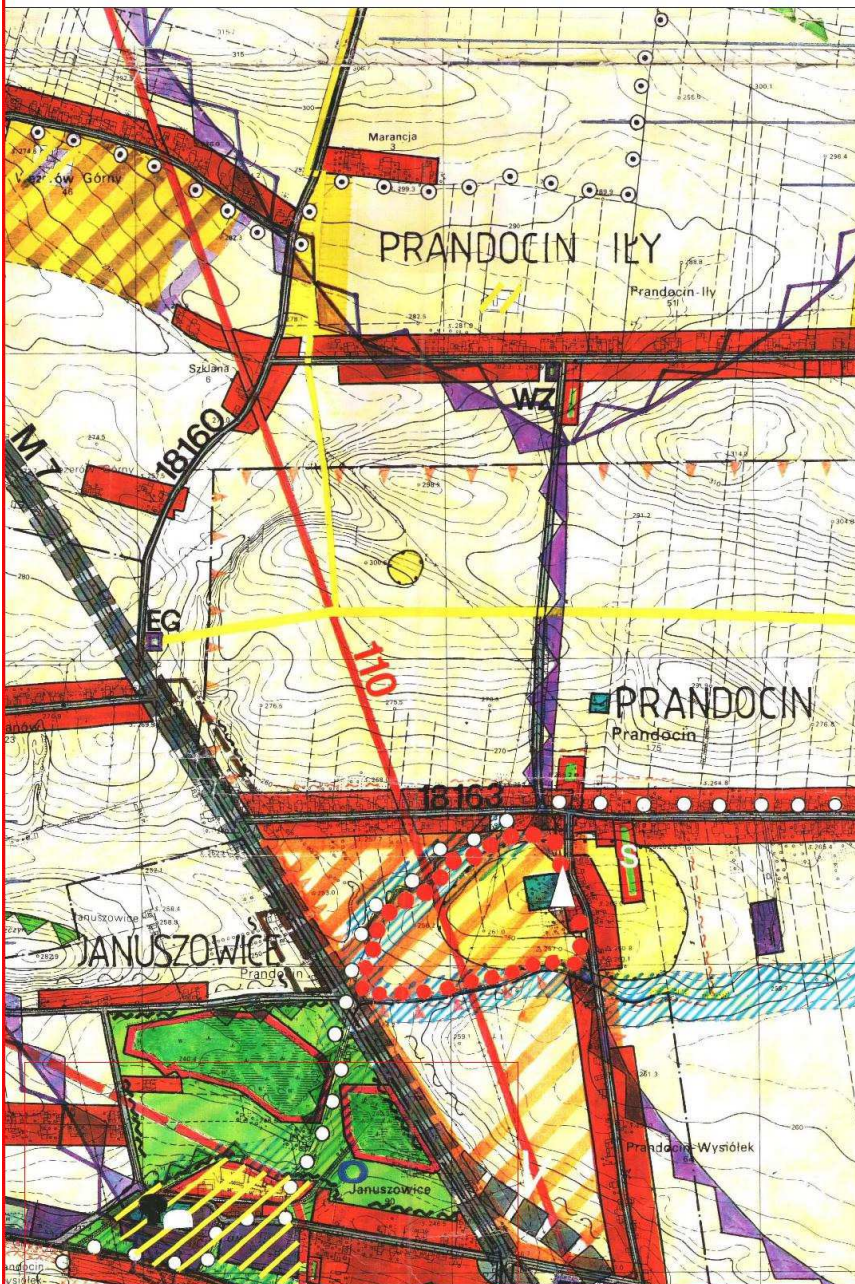
1 ZMIANA MIEJSCOWEG

WYRYS ZE STUDIUM UWARUNKÓW ZAGOSPODAROWANIA PRZESTRZENI



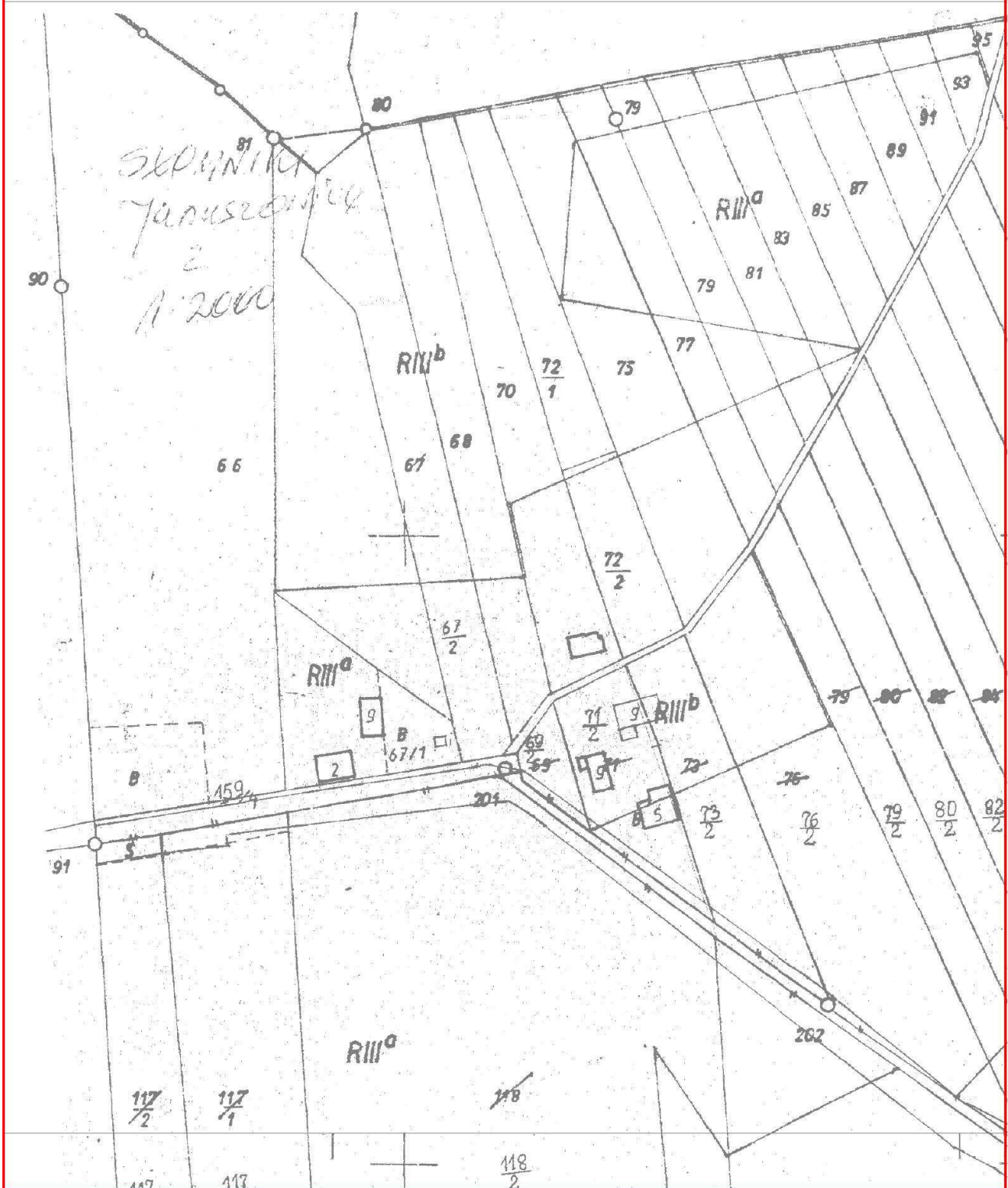
O² PLANU ZAGOSPODAR

WAŃ I KIERUNKÓW NEGO GMINY SŁOMNIKI



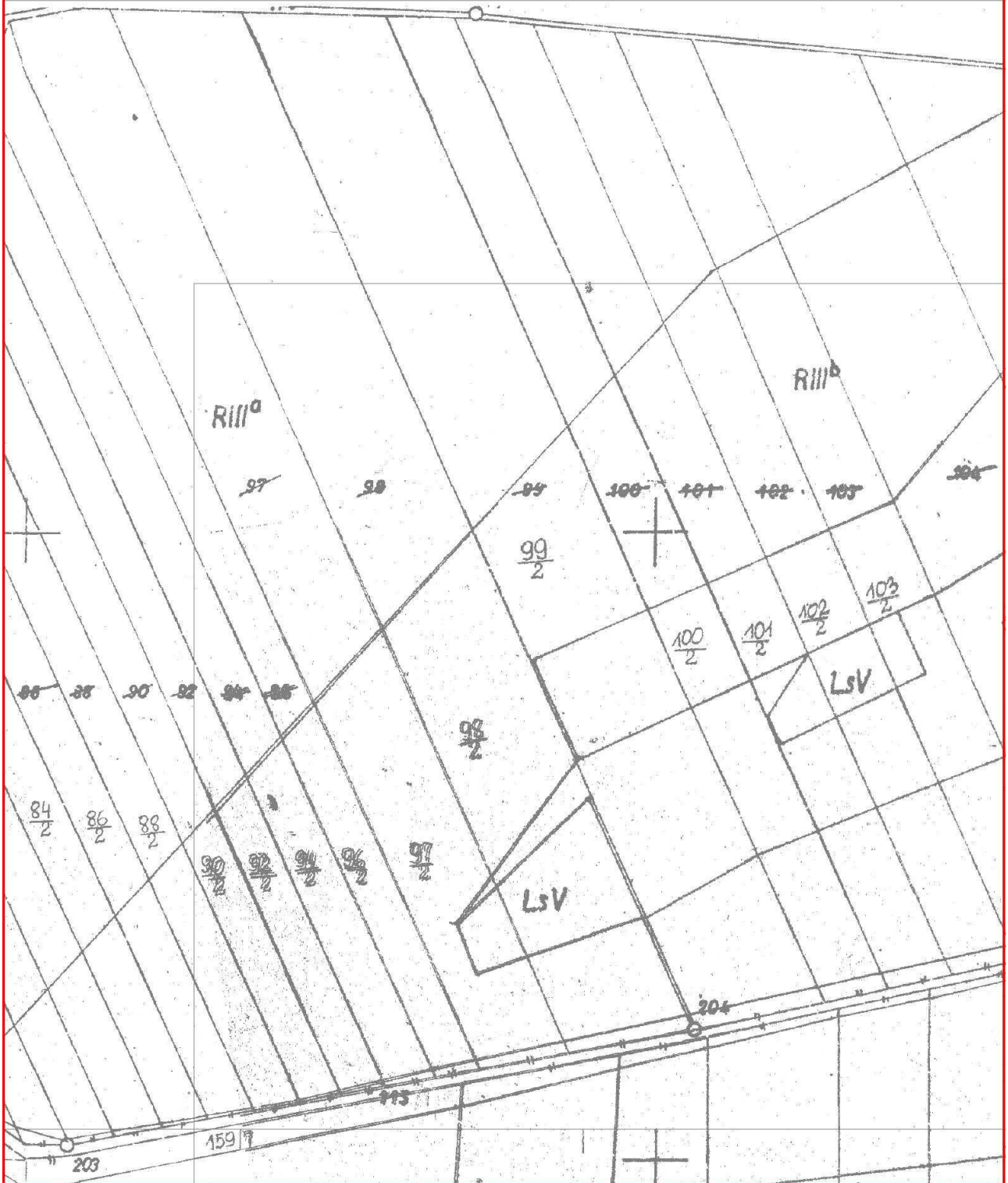
3 ROWANIA PRZESTRZENI

4EGO GMINY SŁOMNIKI

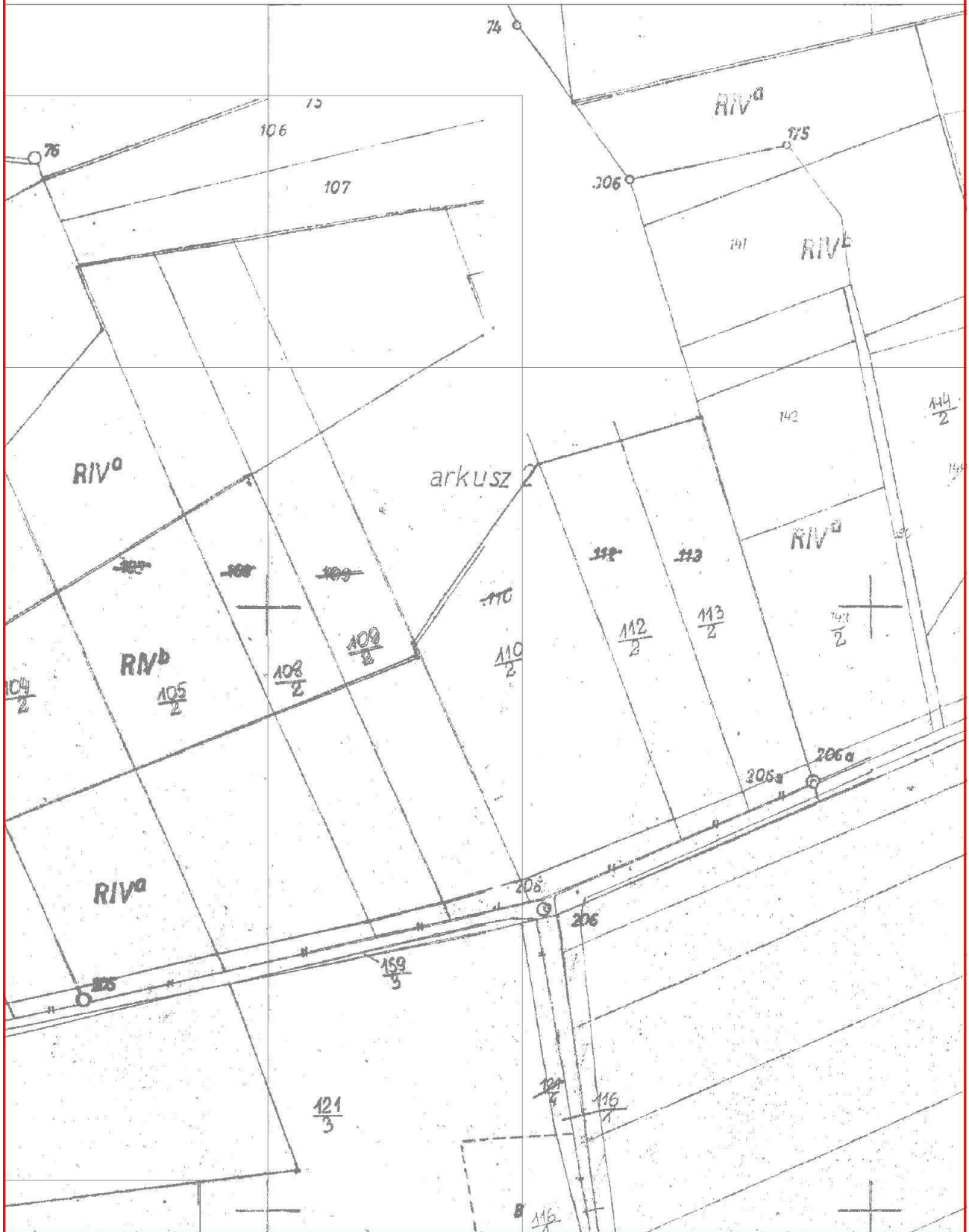


5

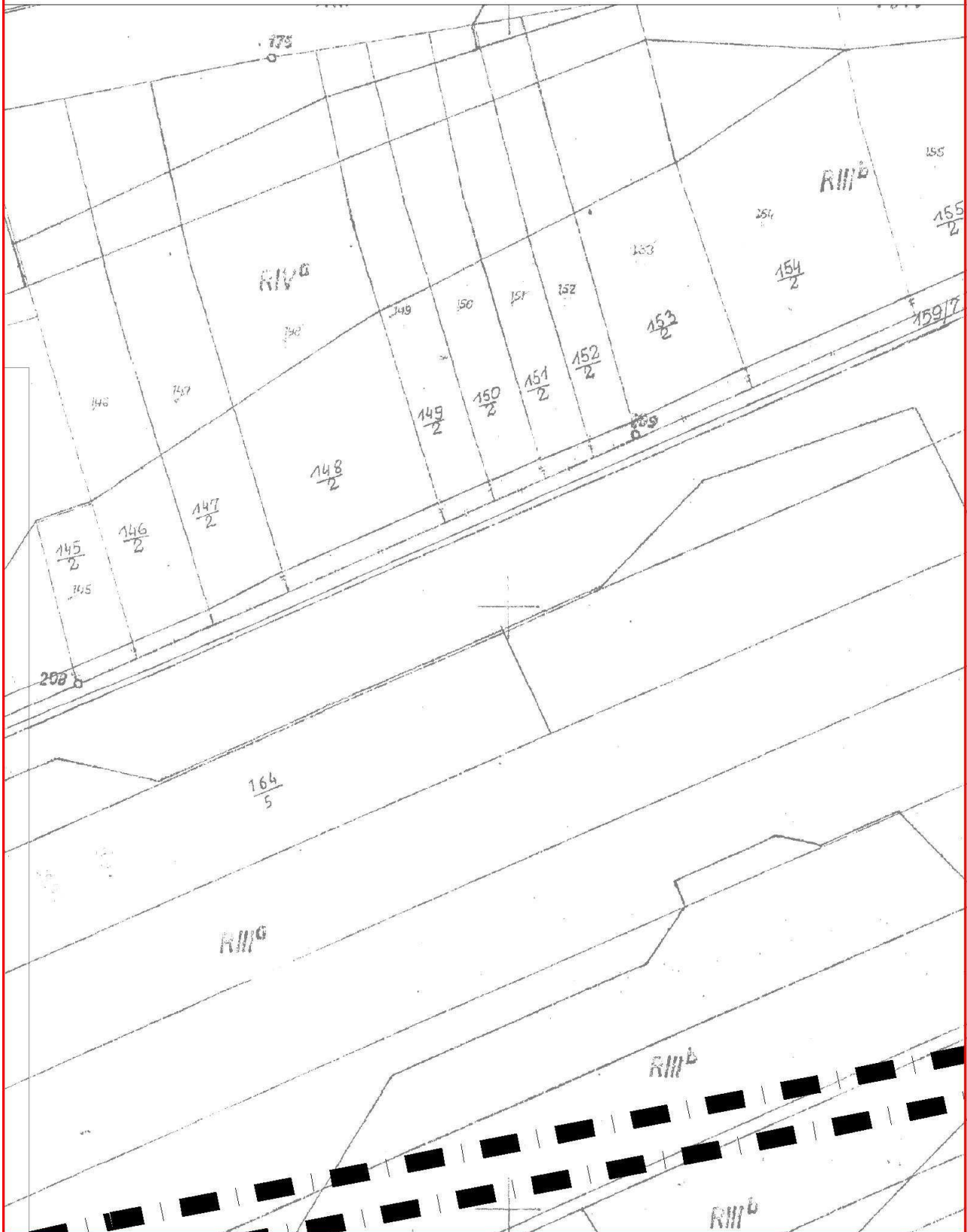
ZAŁĄCZNIK DO UCHWAŁY RA



6 DY MIEJSKIEJ WSŁOMNIKACH NR V/5

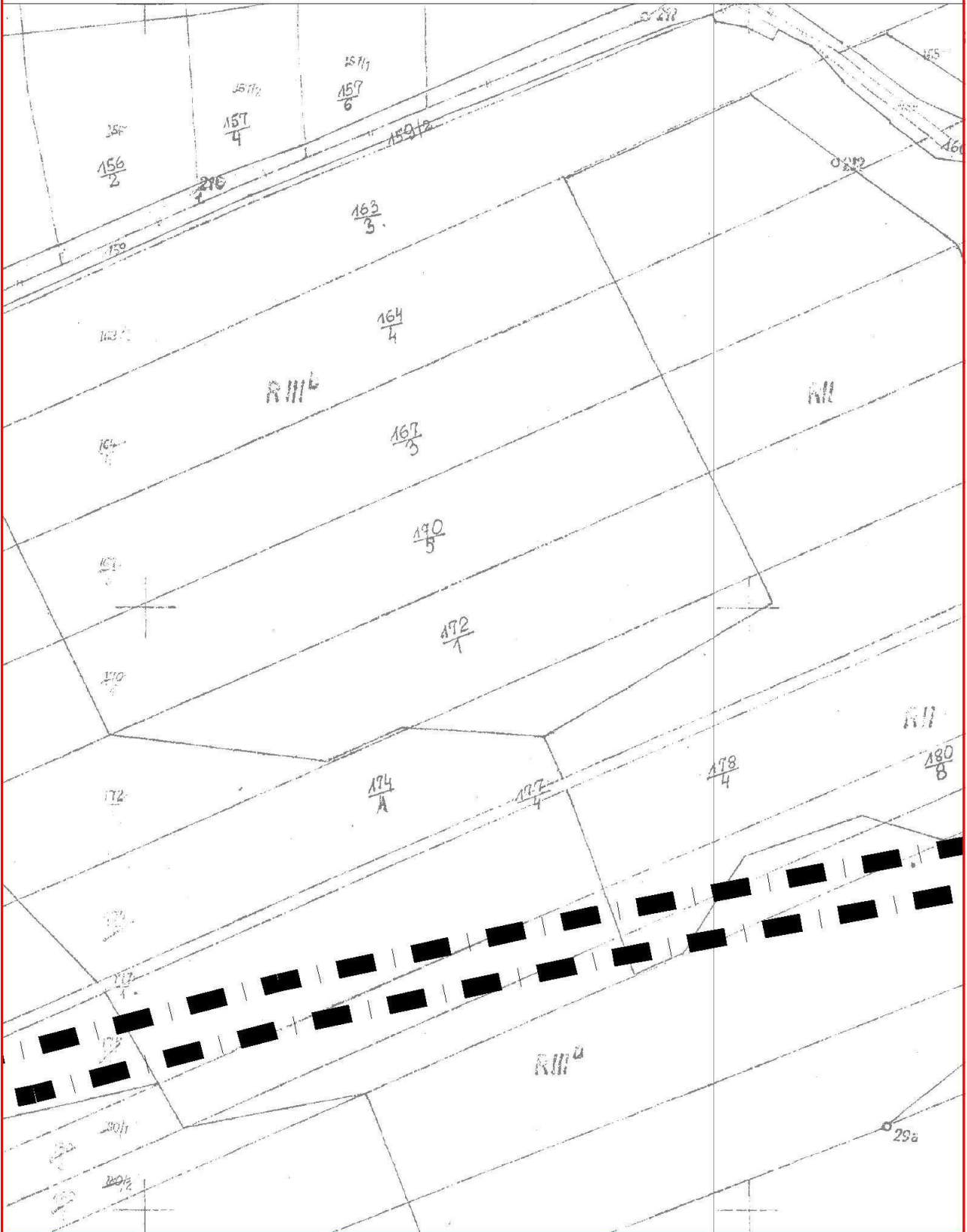


7 1/11 Z DNIA 31 MARCA 2011r.

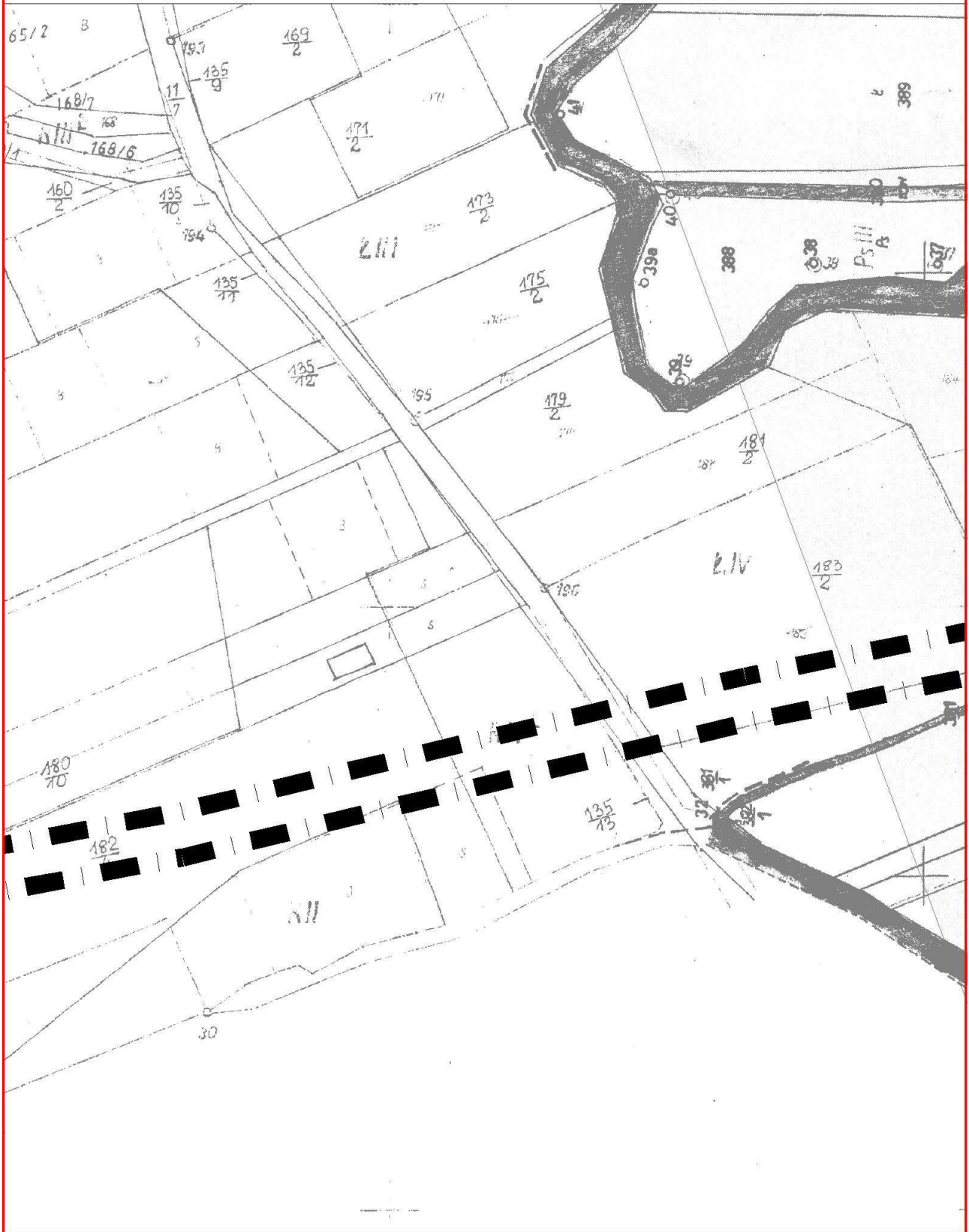


8

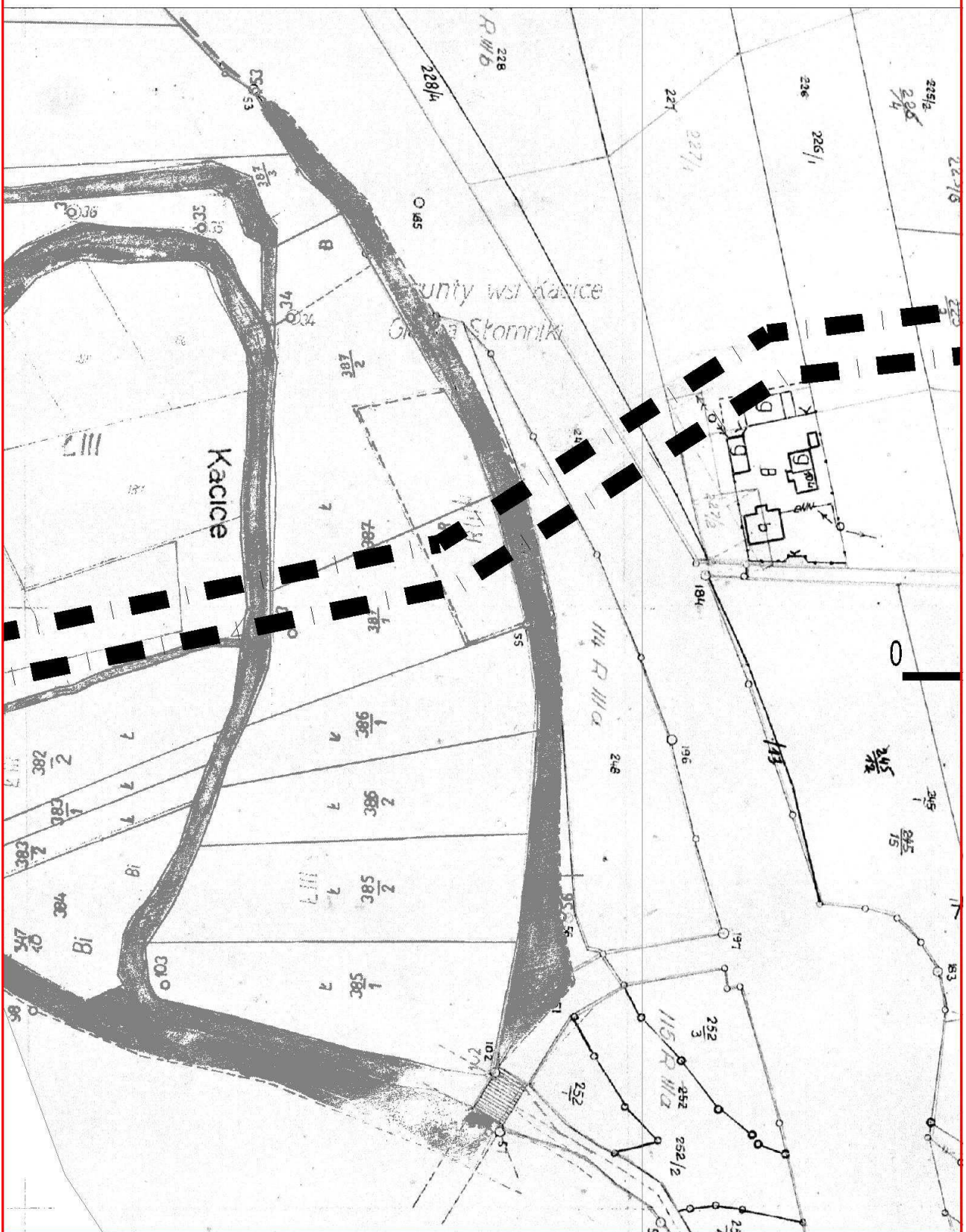
SKALA 1 : 2000



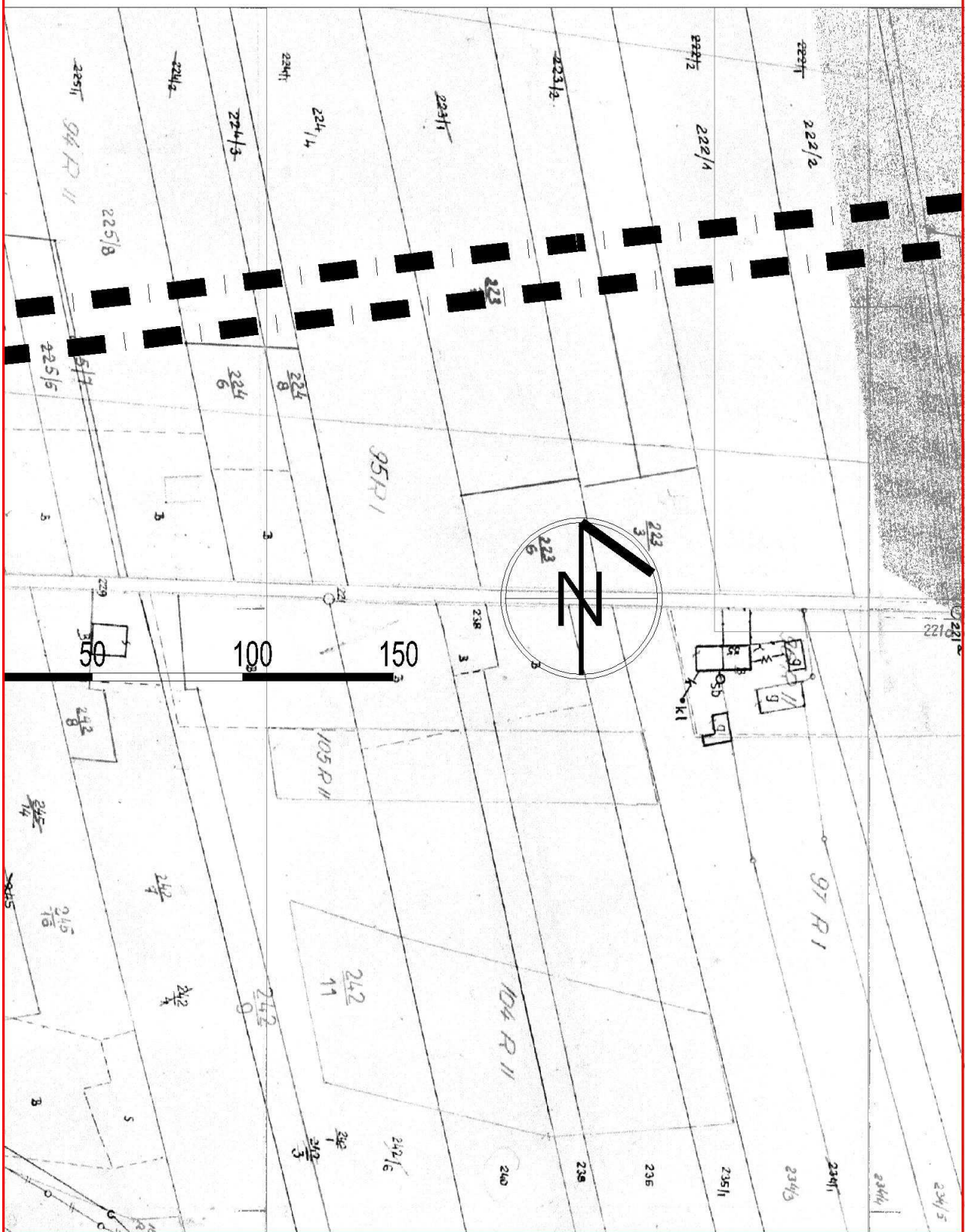
9



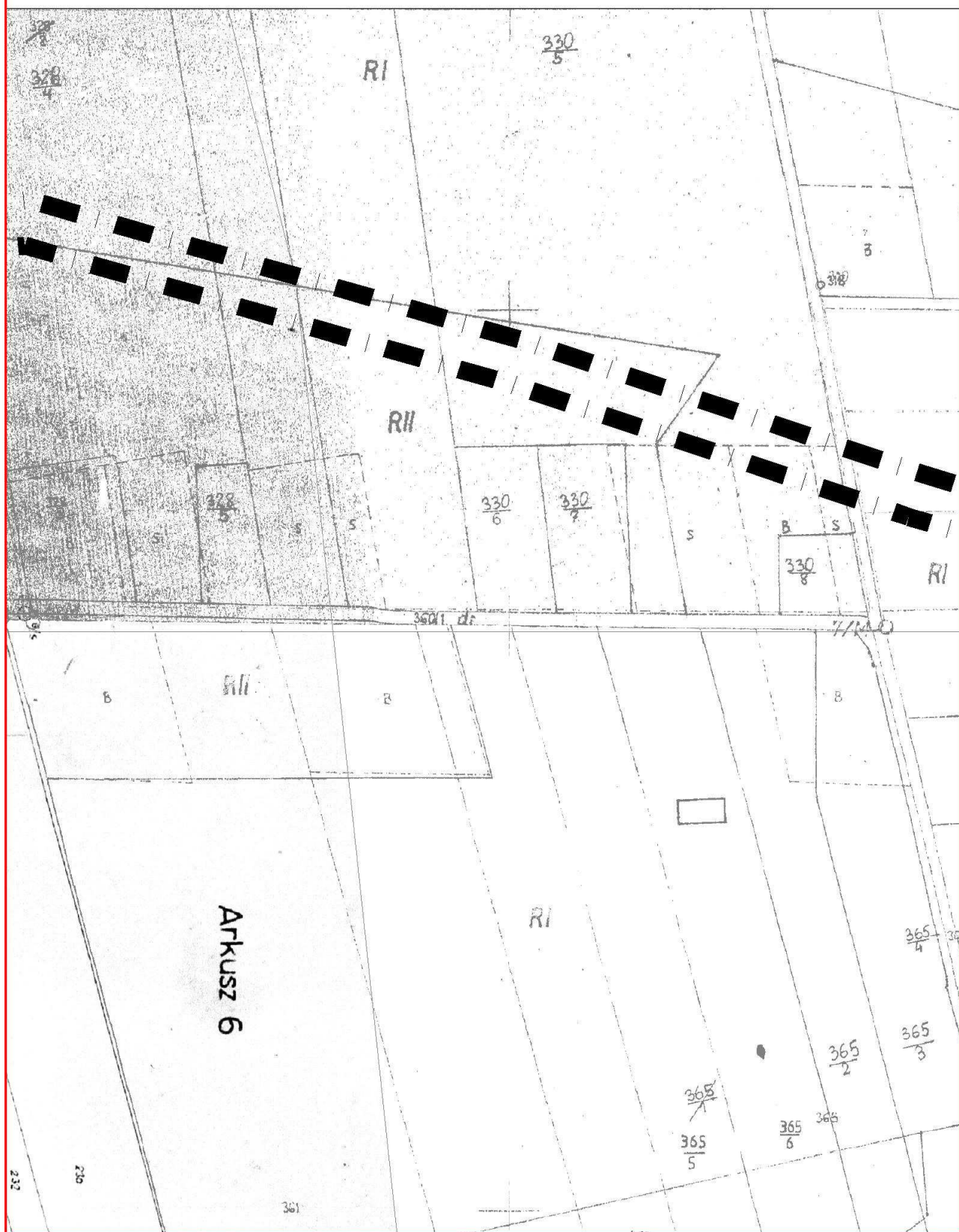
10



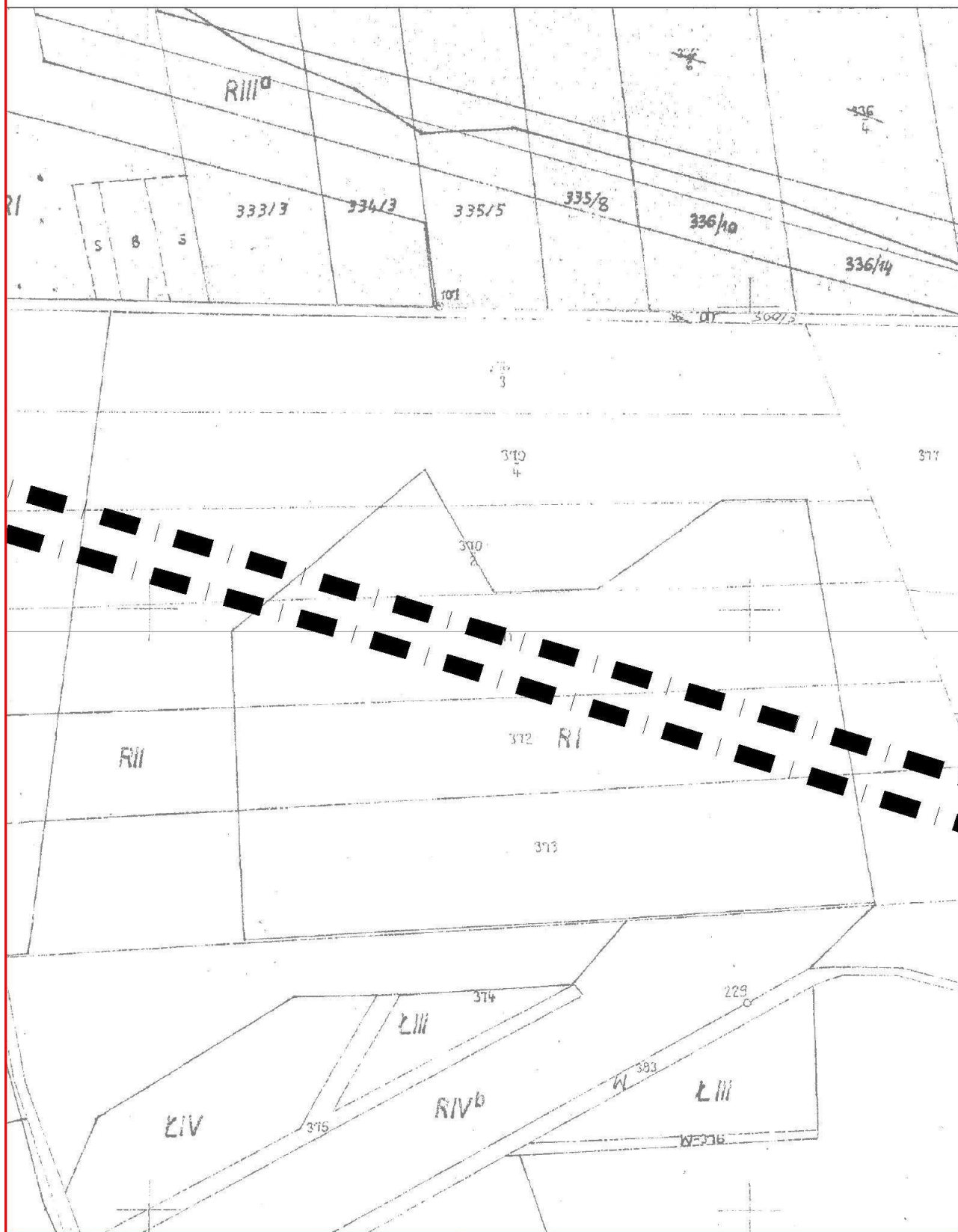
11



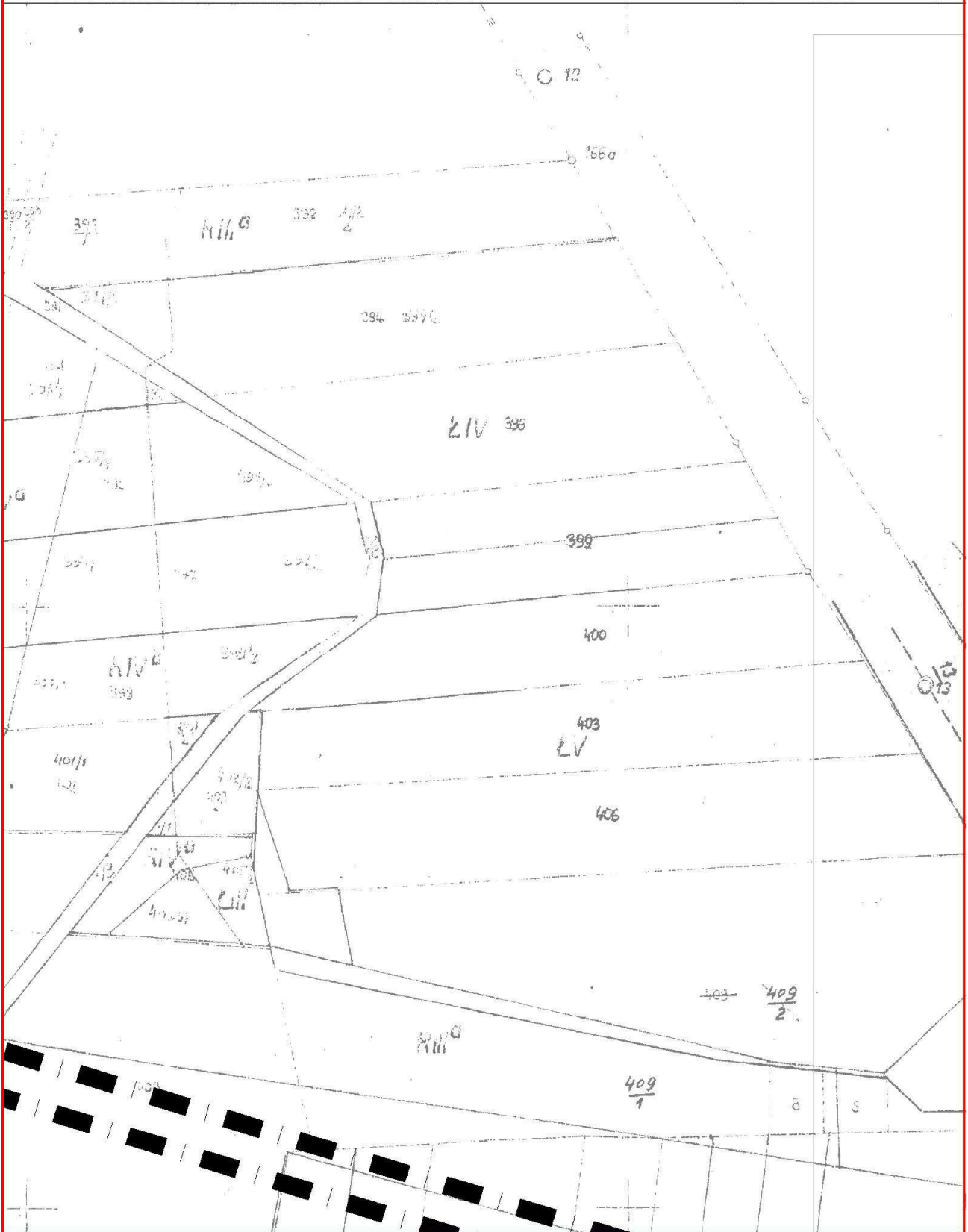
12



13



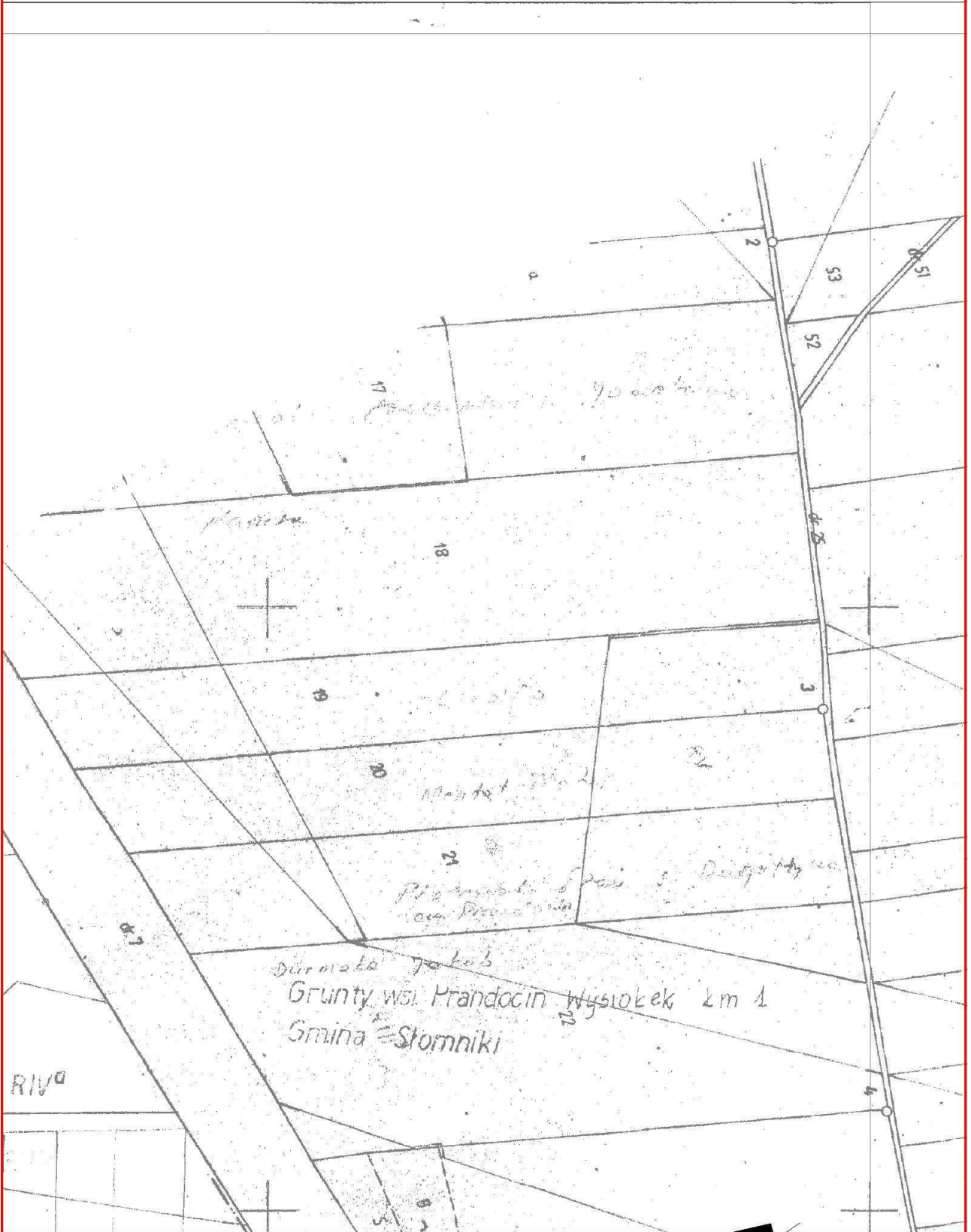
15



16

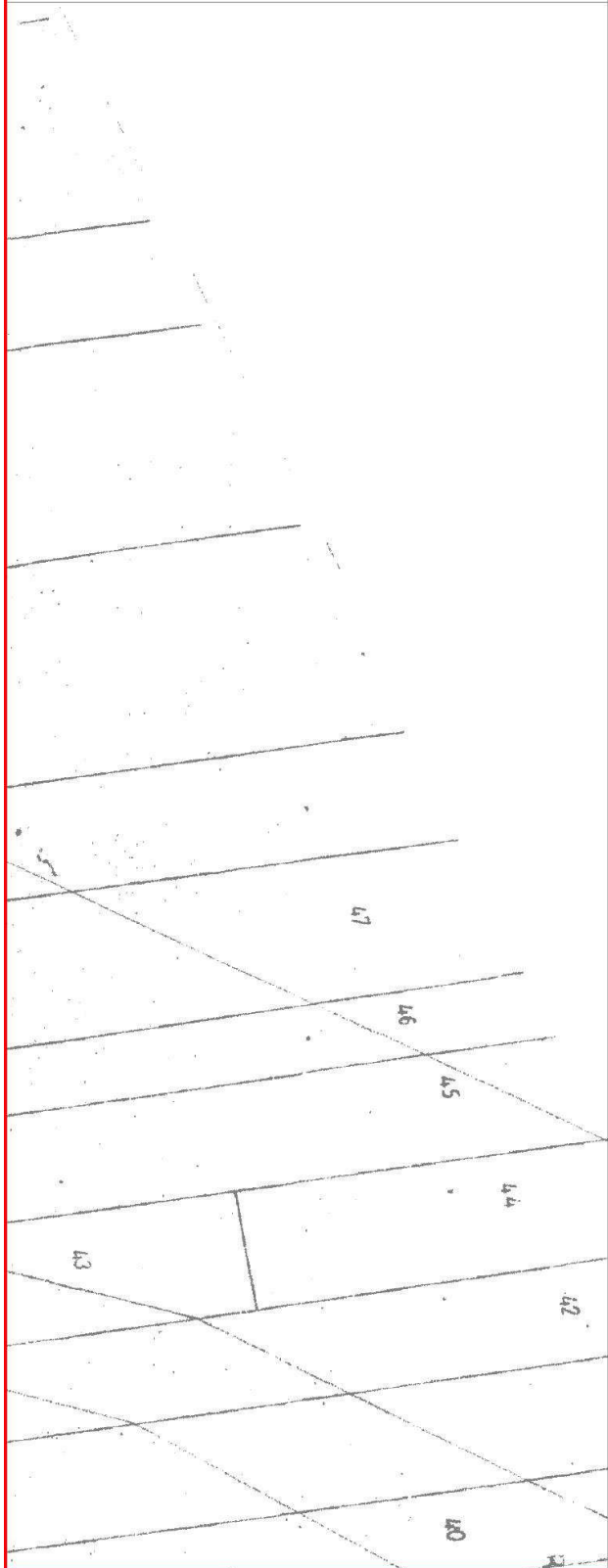


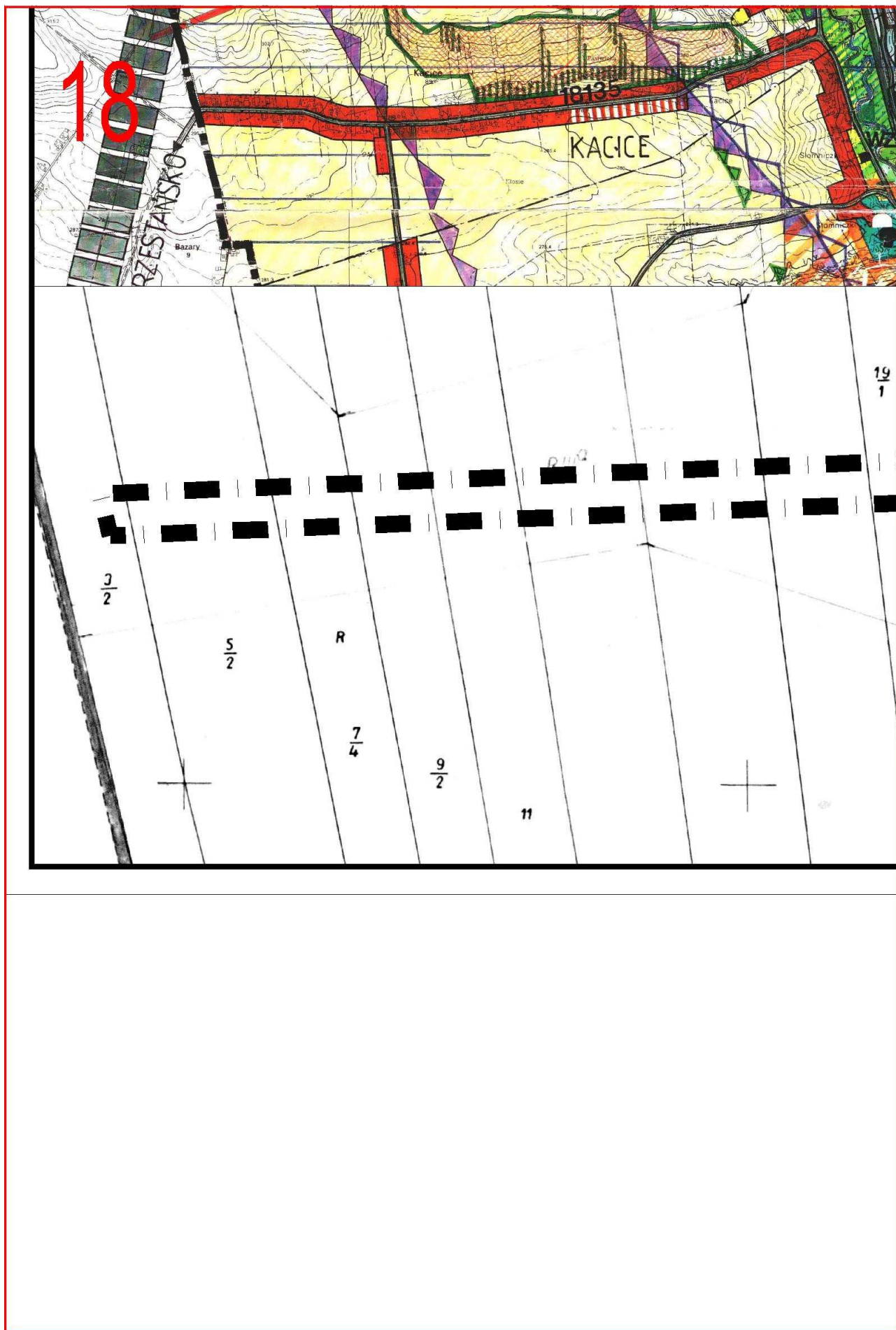
GRANICA OPRAC

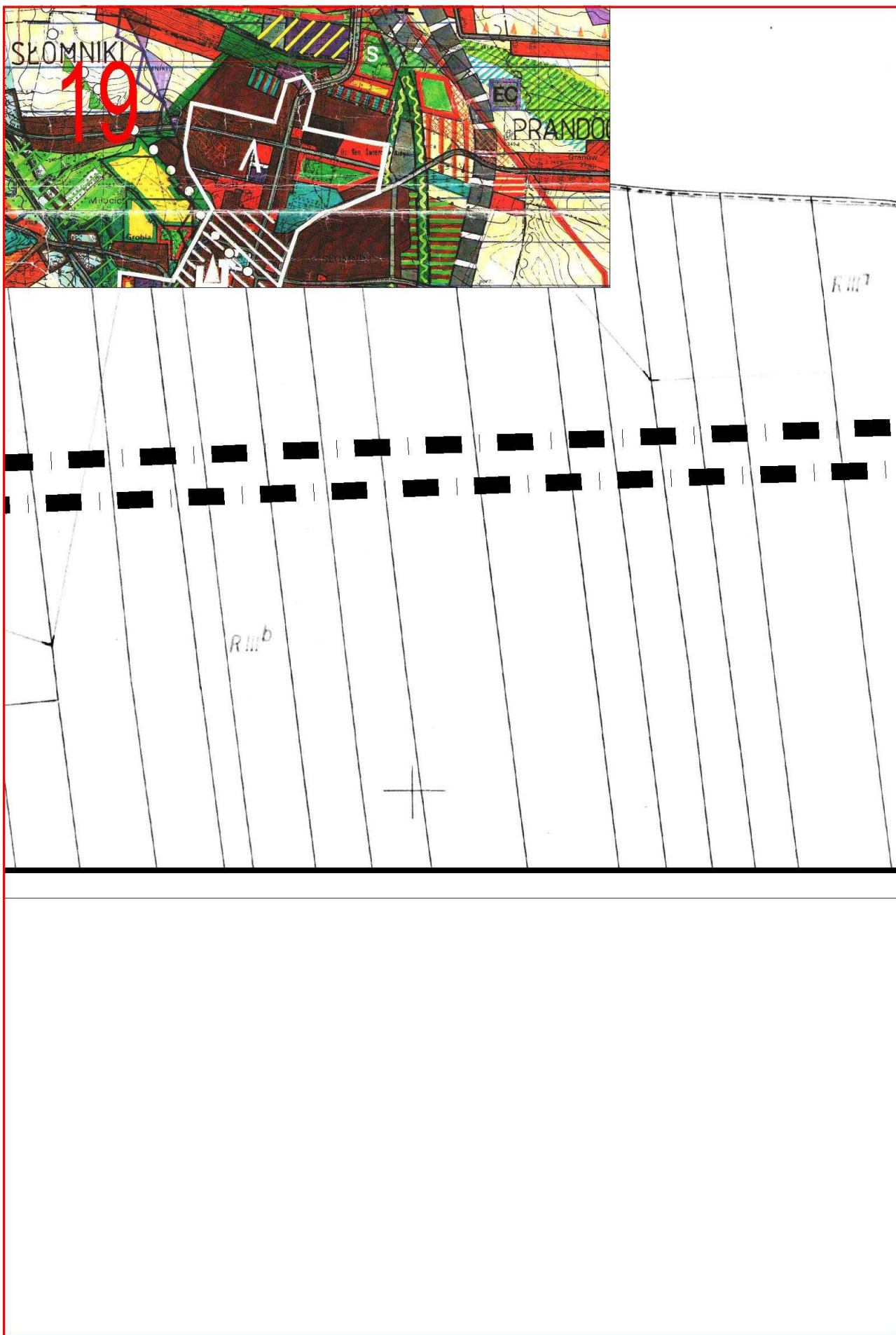


OWANIA

17

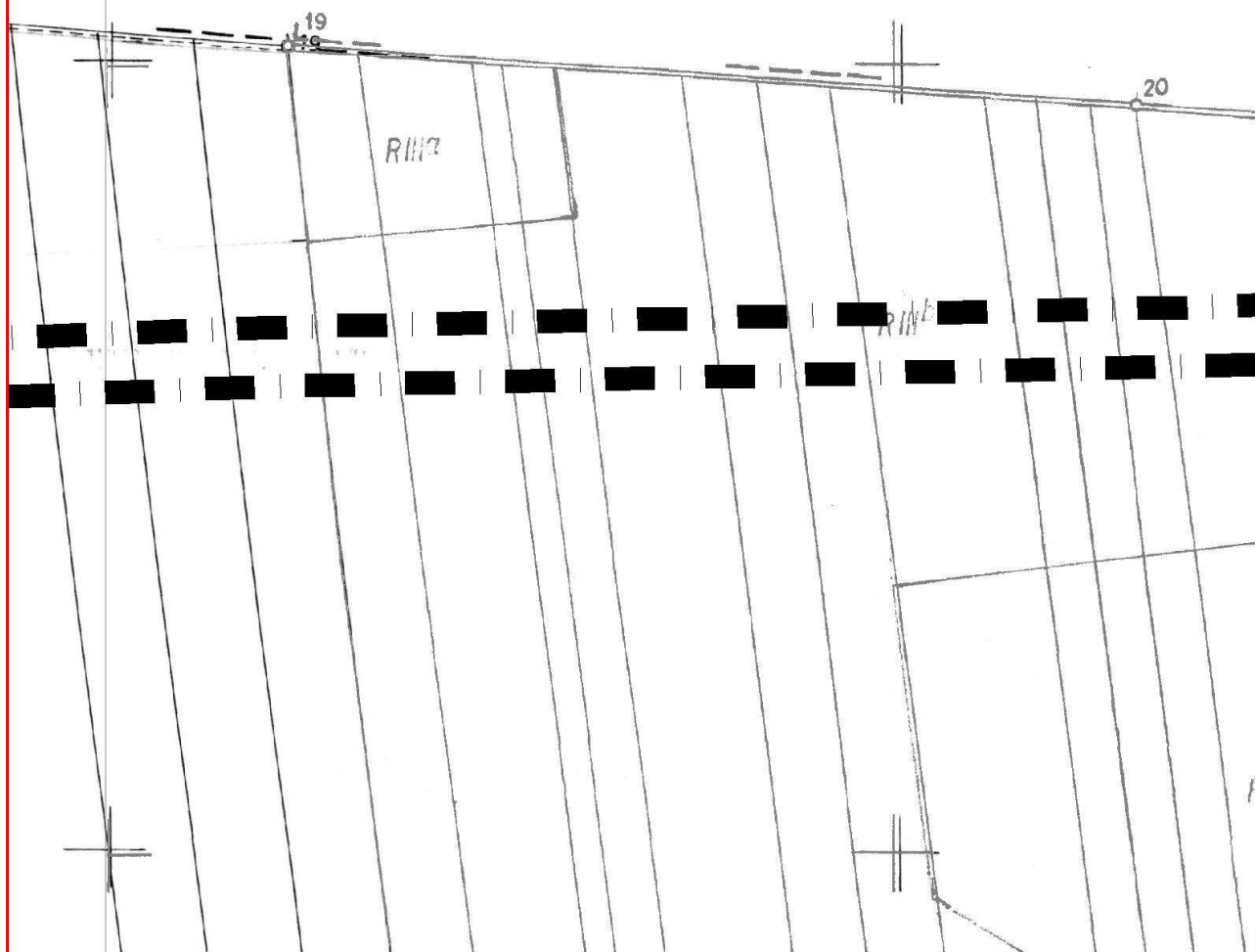


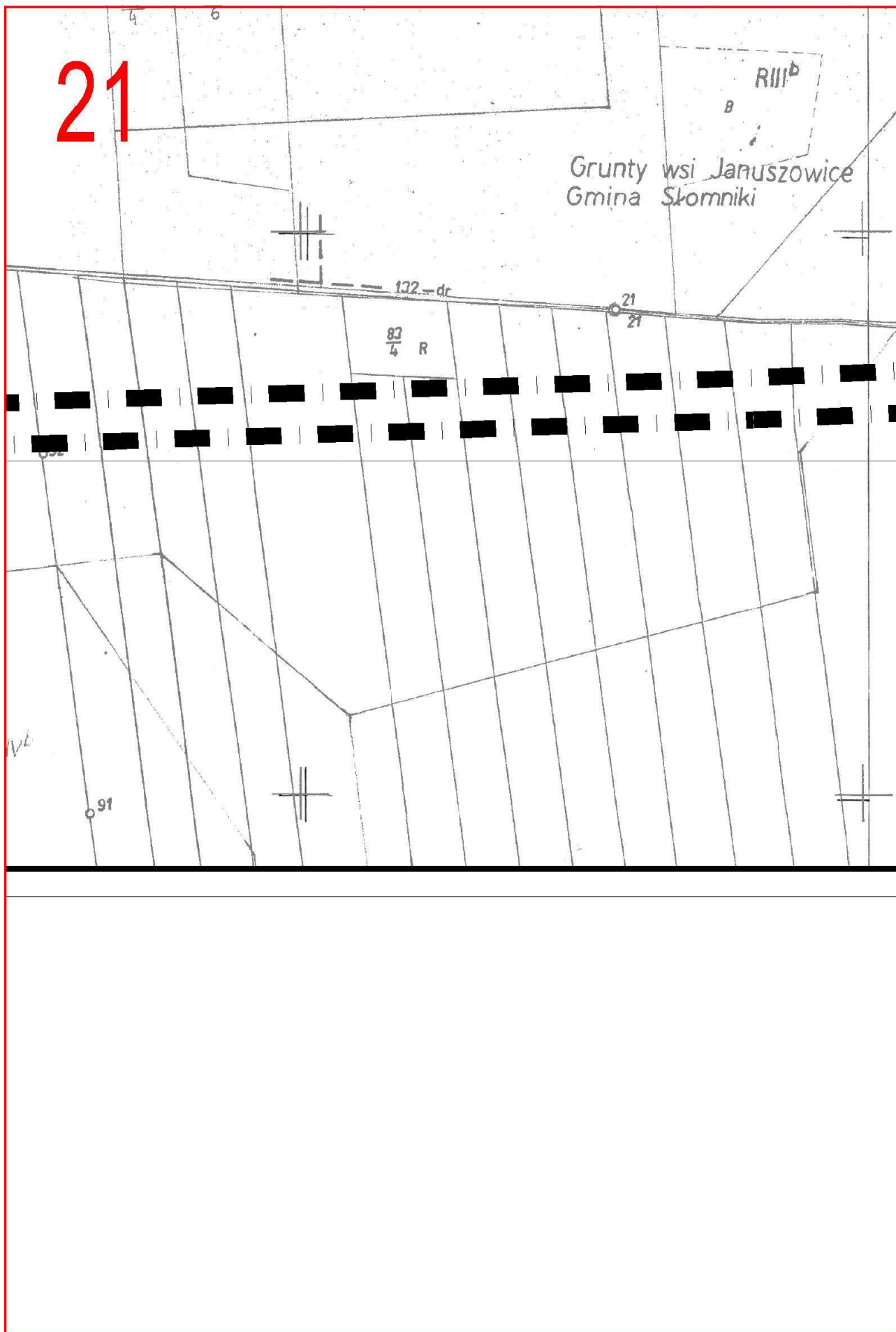


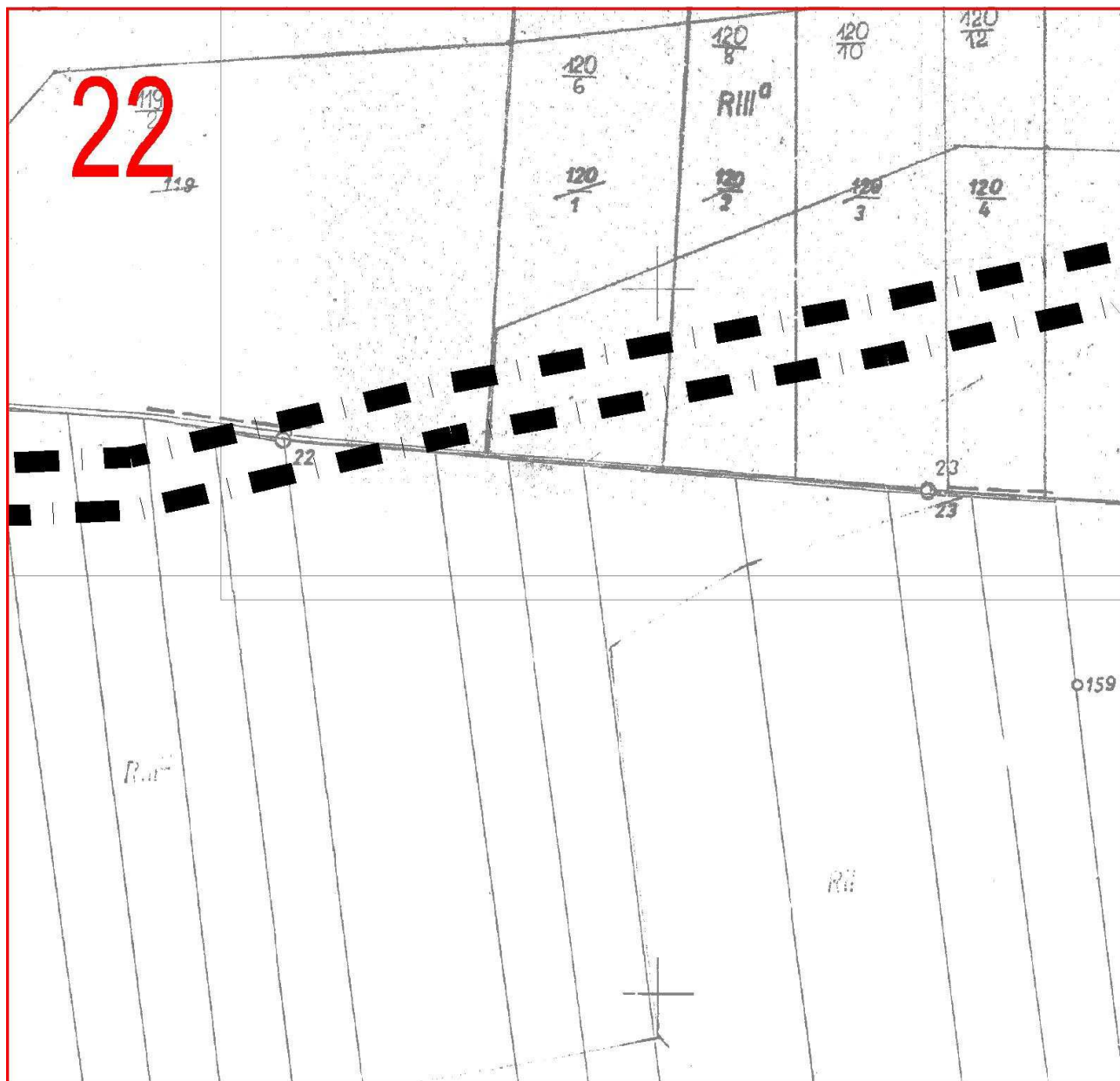


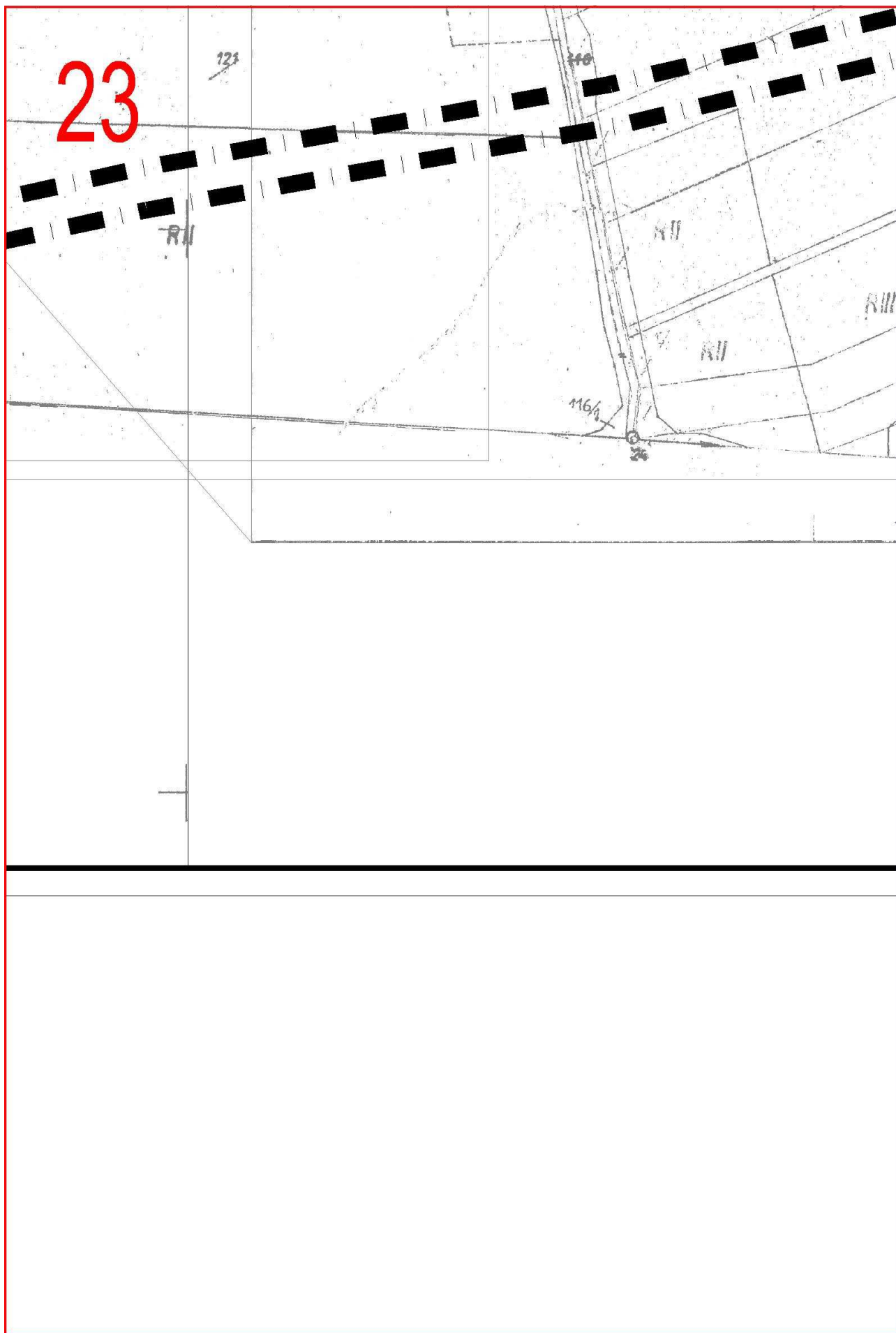
20

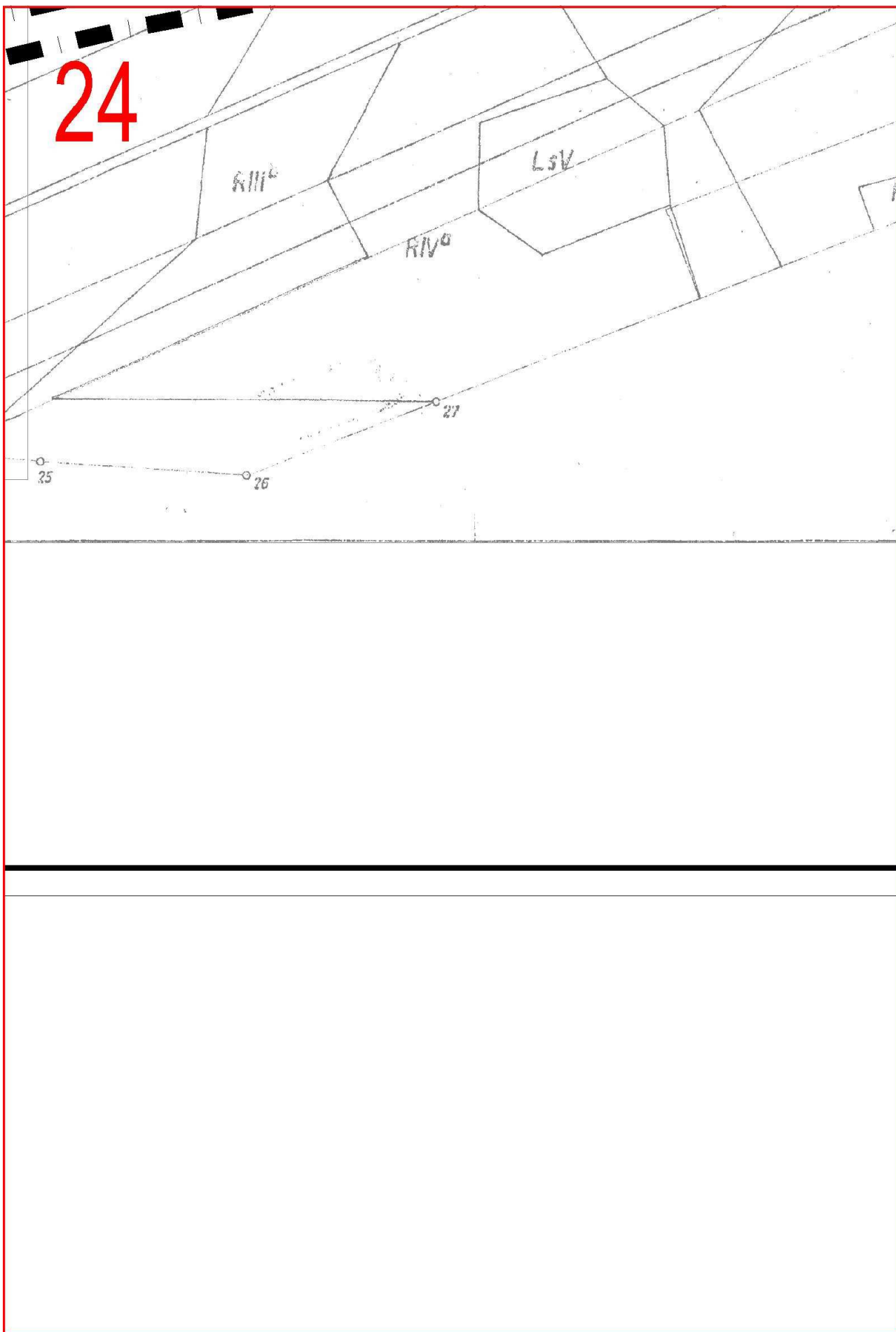
Grunty wsi Lipna Wola
Gmina Słomniki









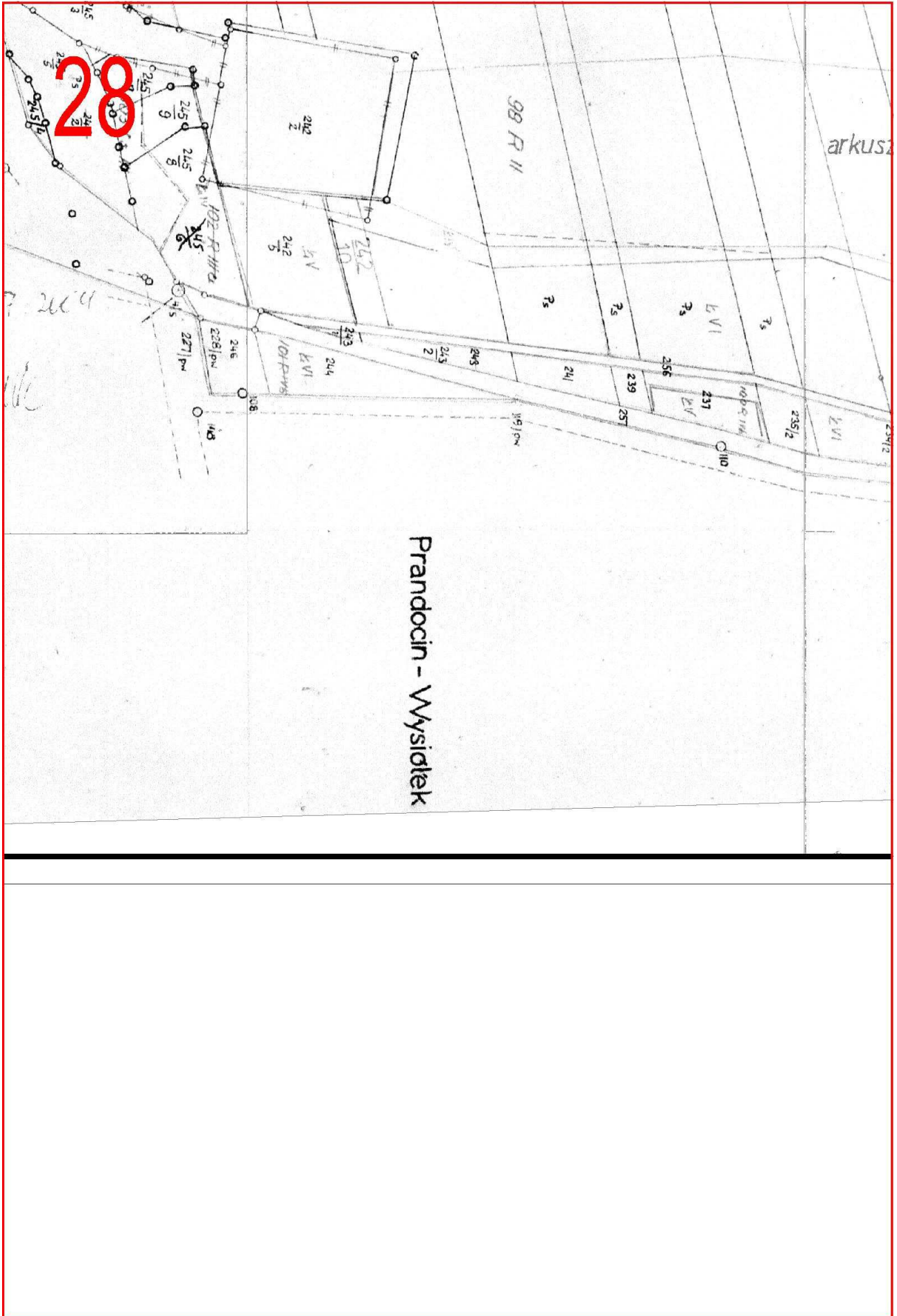


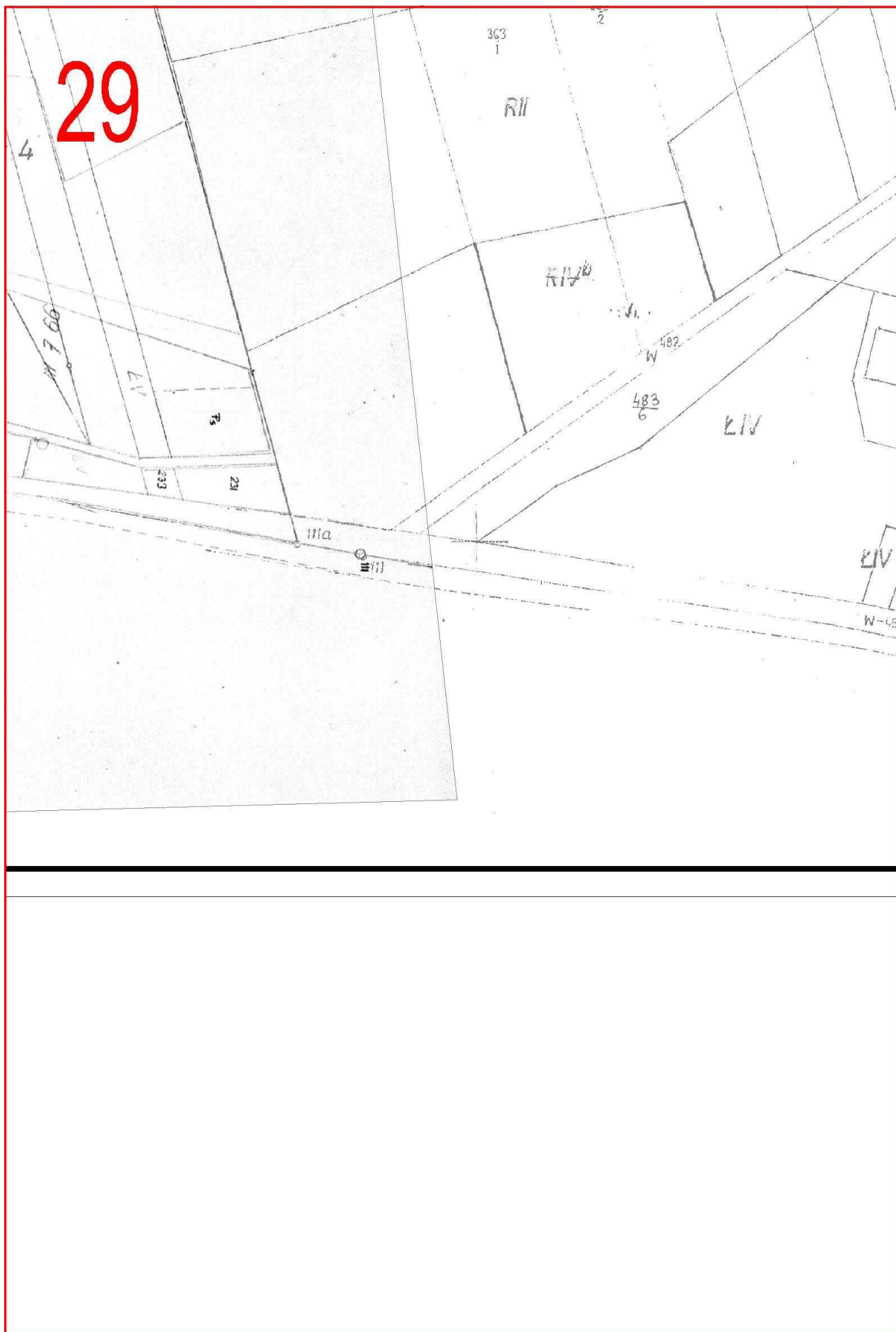


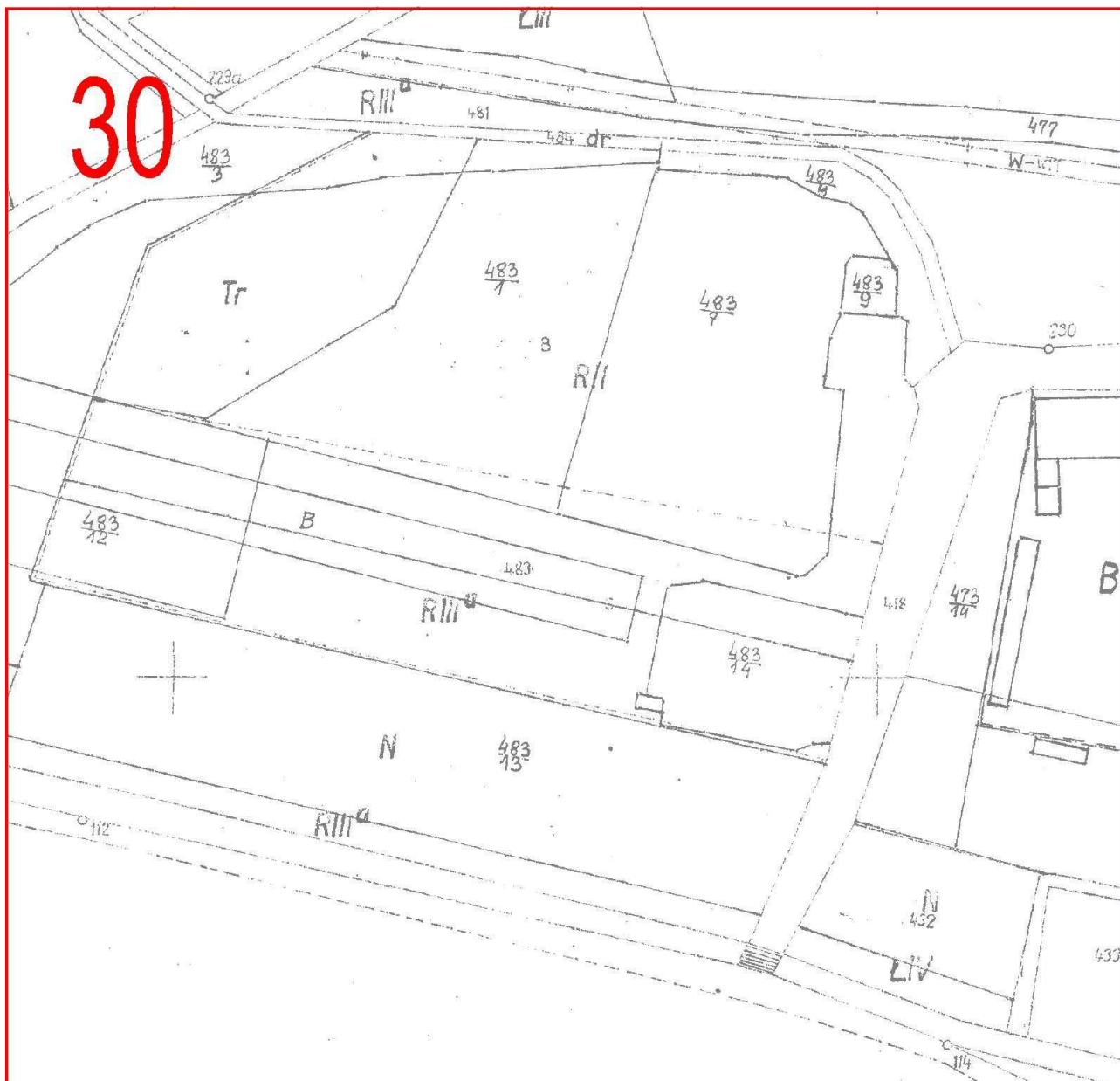


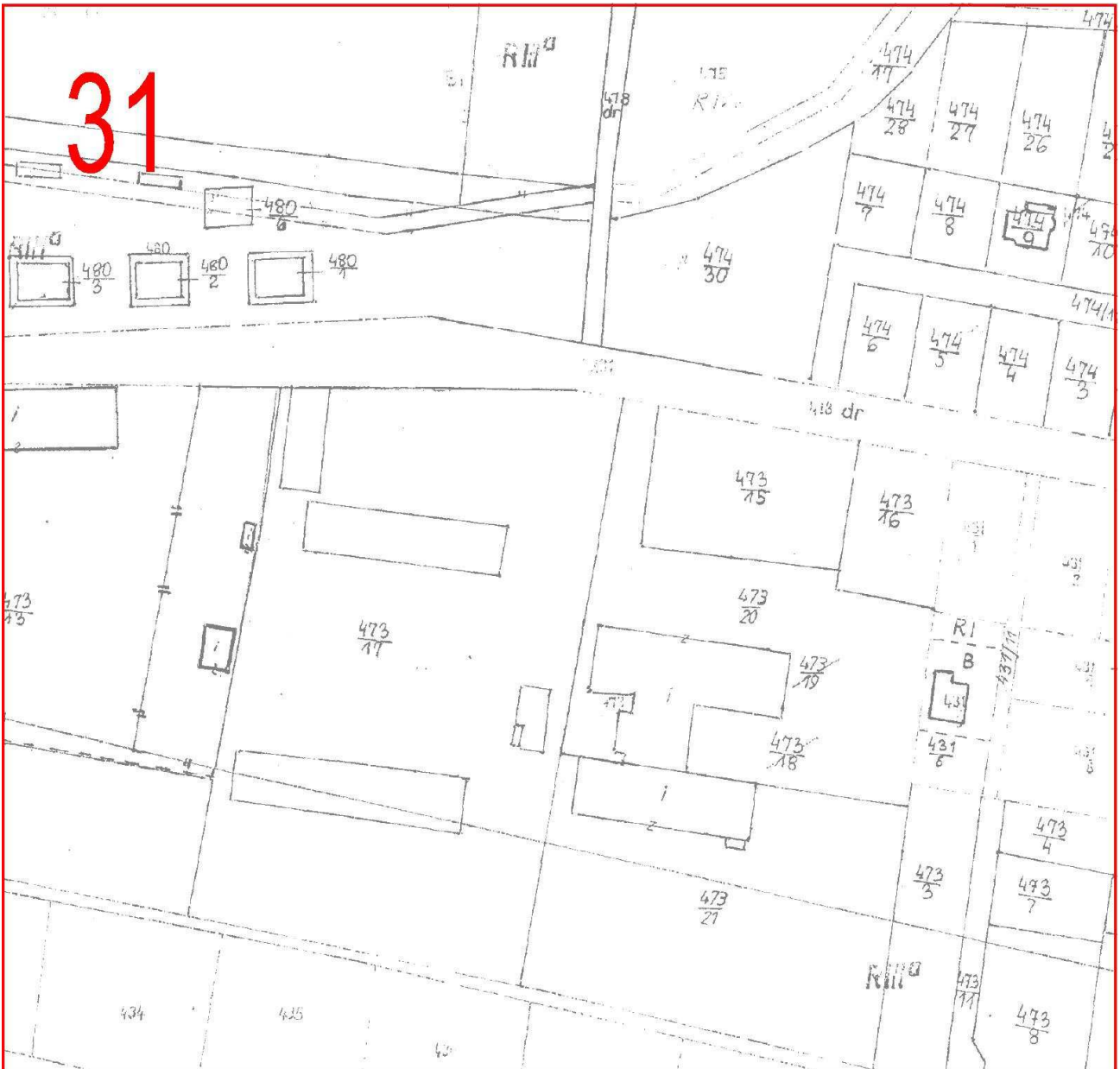
26

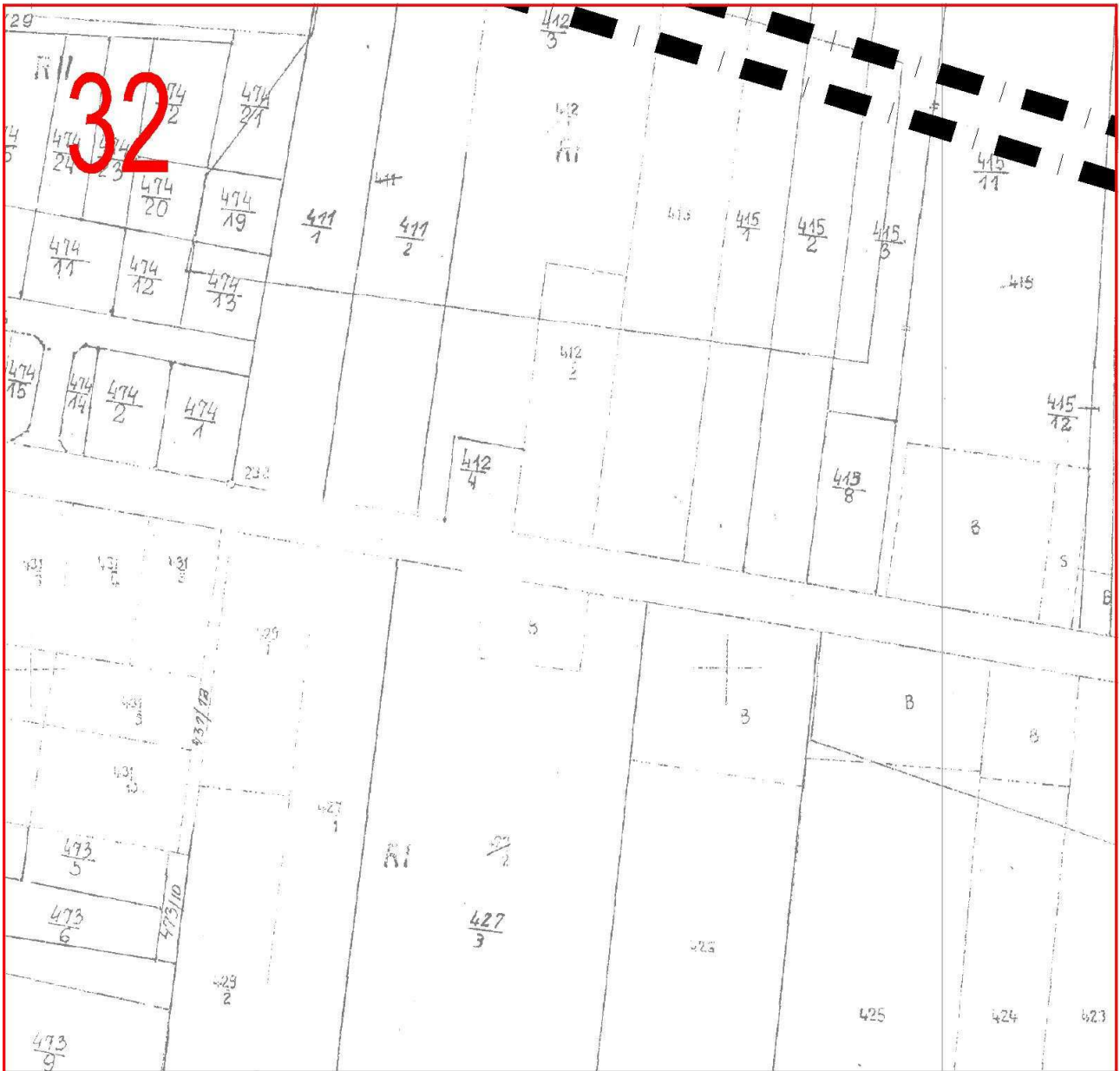


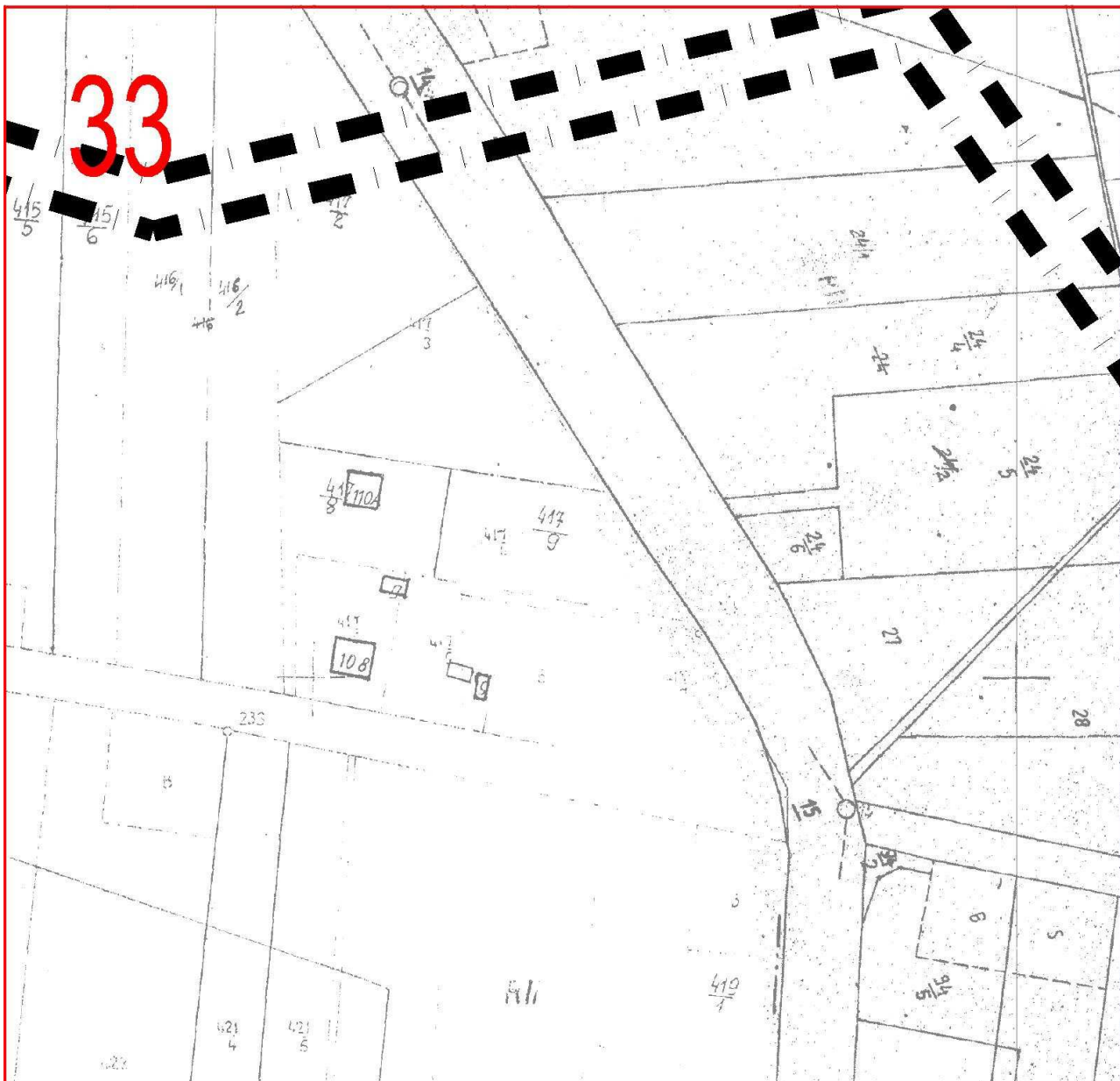


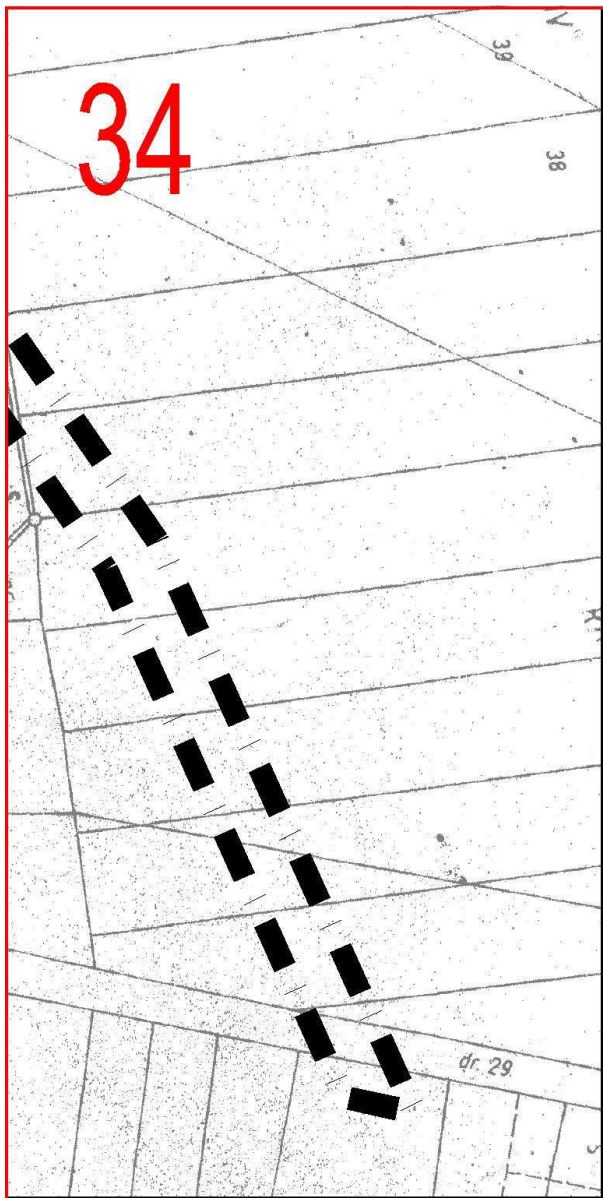












Załącznik nr 2
do uchwały Nr V/51/11
Rady Miejskiej w Słomnikach
z dnia 31 marca 2011 r.

**Rozstrzygnięcie o sposobie realizacji zapisanych
w planie inwestycji z zakresu infrastruktury
technicznej, które należą do zadań własnych Gminy
oraz o zasadach ich finansowania**

Na podstawie art. 20 ust. 1 ustawy z dnia 27 marca 2003 r. o planowaniu i zagospodarowaniu przestrzennym (Dz. U. Nr 80, poz. 717 z późn. zm.), art. 7 ust. 1 pkt 1,2 i 3 ustawy z dnia 8 marca 1990 r. o samorządzie gminnym (tekst jednolity z 2001 r.- Dz. U. Nr 142 poz. 1591 z późn. zm.) oraz art. 216 ust. 2 pkt 1 ustawy z dnia 27 sierpnia 2009 r. o finansach publicznych

(Dz. U. Nr 157, poz. 1240 z późn. zm.) Rada Miejska w Słomnikach rozstrzyga, co następuje:

§ 1. Z ustaleń zawartych w uchwale w sprawie zmiany miejscowego planu zagospodarowania przestrzennego wynika, że nie przewiduje się realizacji zadań z zakresu infrastruktury technicznej, w tym budowy dróg, kanalizacji i wodociągów, pociągających za sobą wydatki z budżetu gminy w zakresie realizacji zadań własnych.

Przewodniczący Rady Miejskiej w Słomnikach
Piotr Wasik

• Informacja o warunkach rozpowszechniania i prenumeraty Dziennika Urzędowego:

Dziennik rozpowszechniany jest w drodze prenumeraty pełnej lub ograniczonej.

Reklamacje z powodu nieotrzymania poszczególnych numerów w prenumeracie pełnej należy zgłaszać telefonicznie na nr: (061) 835 35 36 do ESUS Agencja Reklamowo-Wydawnicza Tomasz Przybylak, 61-815 Poznań, ul. Ratajczaka 26/8 do 5 dni po otrzymaniu następnego kolejnego numeru, zgłoszenie po tym terminie nie będzie uwzględnione.

• Informacja o czasie i miejscu, w którym wyłożone są do powszechnego wglądu zbiory Dziennika Urzędowego wraz ze skorowidzami:

Wydział Nadzoru Prawnego i Kontroli Małopolskiego Urzędu Wojewódzkiego w Krakowie, 31-156 Kraków, ul. Basztowa 22, p. 220, w czasie pracy Małopolskiego Urzędu Wojewódzkiego.

Wydawca: Wojewoda Małopolski

Redakcja: Wydział Nadzoru Prawnego i Kontroli Urzędu Wojewódzkiego w Krakowie, 31-156 Kraków, ul. Basztowa 22, p. 220, tel. (012) 392-12-20 e-mail: mcac@malopolska.uw.gov.pl

Redakcja udziela wszelkich informacji dotyczących aktów prawnych ogłaszanych w Dzienniku Urzędowym Województwa Małopolskiego. **Skład** Wydział Nadzoru Prawnego i Kontroli Małopolskiego Urzędu Wojewódzkiego w Krakowie

Druk i rozpowszechnianie: ESUS Agencja Reklamowo-Wydawnicza Tomasz Przybylak, 61-815 Poznań, ul. Ratajczaka 26/8, tel. (061) 835 35 36

Tłoczono z polecenia Wojewody Małopolskiego w ESUS Agencja Reklamowo-Wydawnicza Tomasz Przybylak, 61-815 Poznań, ul. Ratajczaka 26/8, tel. (061) 835 35 36