



# DZIENNIK URZĘDOWY

## WOJEWÓDZTWA DOLNOŚLĄSKIEGO

---

Wrocław, dnia 20 stycznia 2012 r.

Poz. 263

### OBWIESZCZENIE WOJEWODY DOLNOŚLĄSKIEGO

z dnia 13 stycznia 2012 r.

**o sprostowaniu błędu w uchwale Rady Gminy Legnickie Pole nr VIII/31/11 z dnia 17 czerwca 2011 r. w sprawie uchwalenia zmiany miejscowego planu zagospodarowania przestrzennego gminy Legnickie Pole, dla obszarów położonych w obrębach: Nawa Wieś Legnicka, Legnickie Pole, Ogonowice, Gniewomierz, Biskupice, Raczkowa, Bartoszków, ogłoszonej w Dzienniku Urzędowym Województwa Dolnośląskiego Nr 230 z dnia 10 listopada 2011 r. pod poz. 3979**

Na podstawie art. 17 ust. 4 ustawy z dnia 20 lipca 2000 r. o ogłaszaniu aktów normatywnych i niektórych innych aktów prawnych, (tekst jednolity: Dz. U. z 2011 r. Nr 197, poz. 1172), należy sprostować następujący błąd:

1. w uchwale Rady Gminy Legnickie Pole nr VIII/31/11 z dnia 17 czerwca 2011 r. w sprawie uchwalenia zmiany miejscowego planu zagospodarowania przestrzennego gminy Legnickie Pole, dla obszarów położonych w obrębach: Nawa Wieś Legnicka, Legnickie Pole, Ogonowice, Gniewomierz, Biskupice, Raczkowa, Bartoszków, ogłoszonej w Dzienniku Urzędowym Województwa Dolnośląskiego Nr 230 z dnia 10 listopada 2011 r. pod poz. 3979. Właściwe załącznik nr 1.2 i 1.6 do powyższej uchwały stanowią załącznik do niniejszego obwieszczenia.

Wojewoda Dolnośląski:  
*Aleksander Marek Skorupa*

Załącznik nr 1 do Obwieszczenia Wojewody Dolnośląskiego z dnia 13 stycznia 2012 r.



**ZMIANA MIEJSCOWEGO PLANU ZAGOSPODAROWANIA PRZESTRZENNEGO GMINY LEGNICKIE POLE DLA OBSZARÓW POŁOŻONYCH W OBREBACH: NOWA WIEŚ LEGNICKA, LEGNICKIE POLE, OGONOWICE, GNIEWOMIERZ, BISKUPICE, RACZKOWA, BARTOSZÓW**

**OBSZAR POŁOŻONY W OBREBIE NOWA WIEŚ LEGNICKA OBEJMUJĄCY DZIAŁKĘ NR: 228/1**





**ZALĄCZNIK NR 1.2  
DO UCHWAŁY NR VIII/31/11  
RADY GMINY LEGNICKIE POLE  
Z DNIA 17.06.2011r.**

**RYСУNEK ZMIANY PLANU  
SKALA 1 : 1000**

0 10 20 40 60 80 100 (m)

**LEGENDA:**

**OZNACZENIA STANOWIĄCE USTALENIA ZMIANY PLANU**

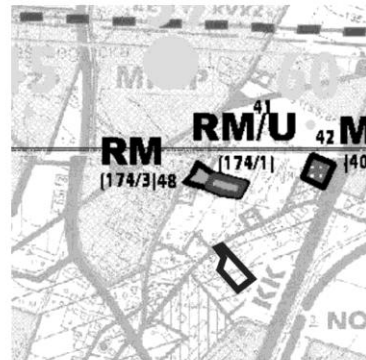
-  GRANICA OBSZARU OBJĘTEGO ZMIANĄ PLANU
-  LINIE ROZGRANICZAJĄCE TERENY O RÓŻNYM PRZEZNACZENIU LUB RÓŻNYCH ZASADACH ZAGOSPODAROWANIA
-  NIEPRZEKRACZALNE LINIE ZABUDOWY
-  TERENY ZABUDOWY MIESZKANIOWEJ JEDNORODZINNEJ

**OZNACZENIA NIE STANOWIĄCE USTALEŃ ZMIANY PLANU**

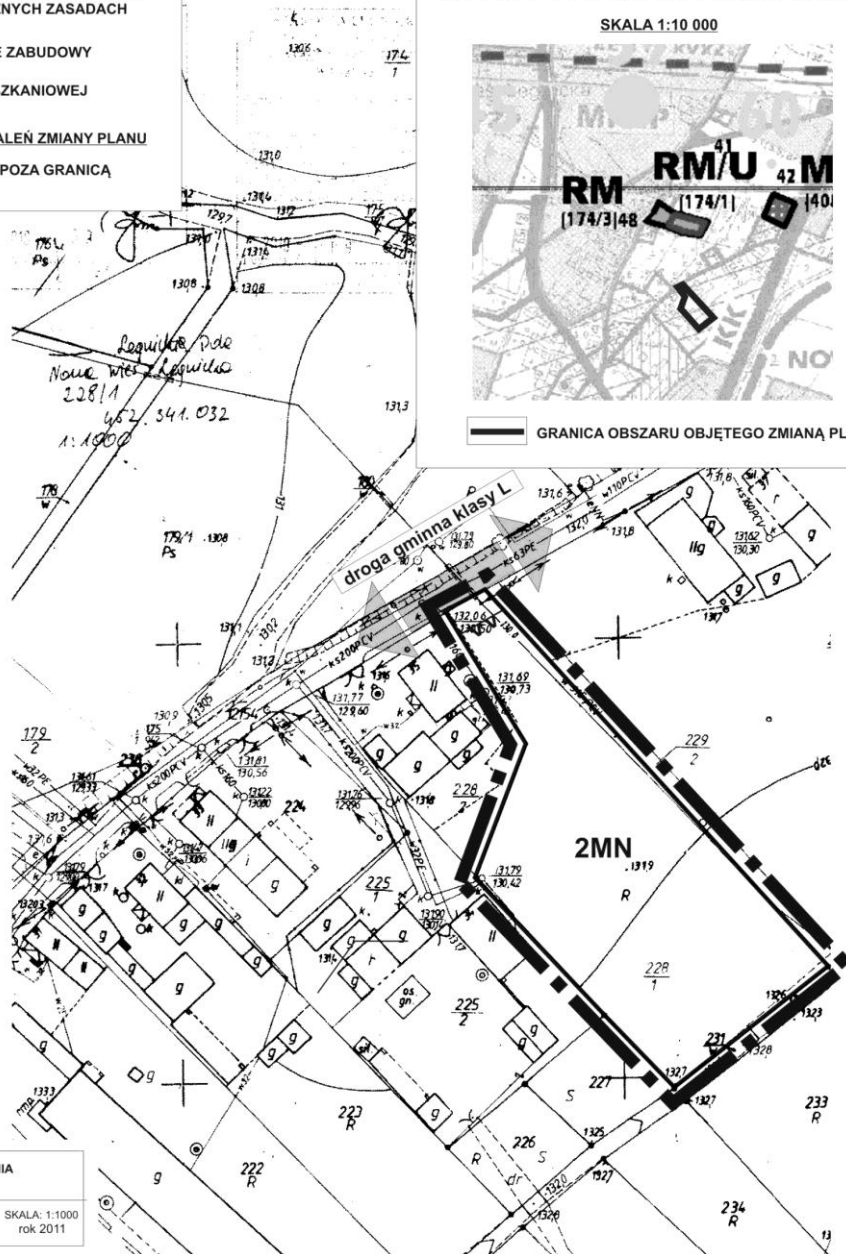

-  KOMUNIKACJA DROGOWA POZA GRANICĄ OPRACOWANIA

**WYRYS ZE ZMIANY STUDIUM UWARUNKWAŃ I KIERUNKÓW ZAGOSPODAROWANIA PRZESTRZENNEGO GMINY LEGNICKIE POLE wprowadzonego uchwałą NR VII/28/2011 z dnia 21.04.2011r.**

SKALA 1:10 000



**GRANICA OBSZARU OBJĘTEGO ZMIANĄ PLANU**



**Linia** BIURO PROJEKTOWE LINIA  
Jacek Wolanin

ZESPÓŁ AUTORSKI: mgr inż. Jacek Wolanin  
mgr inż. Dorota Szczygielska - Niemiec  
mgr inż. Andrzej Heldak

SKALA: 1:1000  
rok 2011

Załącznik nr 2 do Obwieszczenia Wojewody Dolnośląskiego z dnia 13 stycznia 2012 r.

