

257

**UCHWAŁA Nr XXIV/157/2009
RADY GMINY CHRZĄSTOWICE**

z dnia 5 lutego 2009 r.

w sprawie miejscowego planu zagospodarowania przestrzennego Gminy Chrząstowice obejmującego obszar wsi Dębie

Na podstawie art. 18 ust. 2 pkt 5 i art. 40 ust. 1 ustawy z dnia 8 marca 1990 r. o samorządzie gminnym (Dz. U. z 2001 r. Nr 142, poz. 1591 z późn. zm.) oraz art. 20 ust. 1 ustawy z dnia 27 marca 2003 r. o planowaniu i zagospodarowaniu przestrzennym (Dz. U. Nr 80, poz. 717 z późn. zm.), po stwierdzeniu zgodności z ustaleniami obowiązującego Studium uwarunkowań i kierunków zagospodarowania przestrzennego Gminy Chrząstowice, przyjętego uchwałą Nr XXXVIII/269/2006 Rady Gminy Chrząstowice z dnia 29 sierpnia 2006 r., Rada Gminy Chrząstowice uchwala, co następuje:

§ 1. Treść uchwały zawarta jest w rozdziałach:

Rozdział 1	Ustalenia ogólne	§ 2 - 4
Rozdział 2	Określenie zasad ochrony i kształtowania ładu przestrzennego	§ 5 - 7
Rozdział 3	Określenie zasad ochrony środowiska, przyrody i krajobrazu kulturowego	§ 8 - 13
Rozdział 4	Określenie zasad ochrony dziedzictwa kulturowego i zabytków oraz dóbr kultury współczesnej	§ 14
Rozdział 5	Wymagania wynikające z potrzeb kształtowania przestrzeni publicznych	§ 15
Rozdział 6	Parametry i wskaźniki kształtowania zabudowy oraz zagospodarowania terenu	§ 16 - 35
Rozdział 7	Ustalenia szczegółowe dla terenów	§ 36 - 37
Rozdział 8	Zasady obsługi w zakresie infrastruktury technicznej i gospodarowania odpadami	§ 38 - 39
Rozdział 9	Sposób i termin tymczasowego zagospodarowania, urządzania i użytkowania terenów	§ 40
Rozdział 10	Granice i sposoby zagospodarowania terenów lub obiektów podlegających ochronie, ustalonych na podstawie odrębnych przepisów	§ 41

Rozdział 11	Szczegółowe zasady i warunki scalania i podziału nieruchomości	§ 42
Rozdział 12	Stawki procentowe, na podstawie których ustala się opłatę, o której mowa w art. 36 ust. 4 ustawy o planowaniu i zagospodarowaniu przestrzennym	§ 43
Rozdział 13	Ustalenia końcowe	§ 44

**Rozdział 1
Ustalenia ogólne**

§ 2.1. Przedmiotem uchwały jest miejscowy plan zagospodarowania przestrzennego Gminy Chrząstowice wsi Dębie, w granicach administracyjnych wsi.

2. Określone w § 2 ust. 1 granice obszaru objętego planem wynikają z ustaleń uchwały Rady Gminy Chrząstowice w sprawie przystąpienia do sporządzenia miejscowych planów zagospodarowania przestrzennego Gminy Chrząstowice wsi Dębska Kuźnia, Niwki, Suchy Bór, Dębie, Falmirowice, Dąbrowice, Daniec - uchwałą Nr L/242/2002 z dnia 26 września 2002 r.

3. Integralną częścią uchwały planu są załączniki:

1) załącznik nr 1 - rysunek planu sporządzony w skali 1: 2000 z wrysem ze Studium uwarunkowań i kierunków zagospodarowania przestrzennego Gminy Chrząstowice, z oznaczeniem granic obszaru objętego planem, w skali 1: 10 000;

2) załącznik nr 2 - rozstrzygnięcia Rady Gminy Chrząstowice o sposobie rozpatrzenia uwag wniesionych do wyłożonego do publicznego wglądu projektu planu miejscowego;

3) załącznik nr 3 - rozstrzygnięcie o sposobie realizacji inwestycji z zakresu infrastruktury technicznej, należących do zadań własnych Gminy oraz o zasadach finansowania inwestycji z zakresu infrastruktury technicznej, należących do zadań własnych Gminy.

4. W rysunku planu określono następujące obowiązujące ustalenia planu:

1) granice obszaru objętego planem, tożsame z granicami administracyjnymi wsi;

2) linie rozgraniczające tereny o różnym przeznaczeniu lub różnych zasadach zagospodarowania;

3) nieprzekraczalne linie zabudowy;

4) cyfrowo - literowe symbole identyfikujące tereny o określonym przeznaczeniu;

5) obrysy i symbole obiektów podlegających ochronie konserwatorskiej dla których w planie zapisuje się szczegółowe ustalenia;

6) granice stref, dla których w planie zapisuje się ustalenia, wyszczególnionych w legendzie rysunku planu.

5. Pozostałe oznaczenia zawarte w rysunku planu są informacjami, nie ustaleniami planu.

§ 3. Ilekroć w niniejszej uchwale jest mowa o:

1) **uchwale planu lub uchwale** – należy przez to rozumieć niniejszą uchwałę Rady Gminy Chrzastowice, o ile z treści przepisu nie wynika inaczej;

2) **ustawie lub ustawie o planowaniu i zagospodarowaniu przestrzennym** – należy przez to rozumieć ustawa z dnia 27 marca 2003 r. o planowaniu i zagospodarowaniu przestrzennym, Dz U. z dnia 10 maja 2003 r. Nr 80, poz. 717 z późniejszymi zmianami;

3) **rysunku planu** – należy przez to rozumieć załącznik nr 1, stanowiący integralną część uchwały, zawierający ustalenia zgodnie z § 2 pkt 4 uchwały;

4) **przepisach odrębnych** – należy przez to rozumieć obowiązujące ustawy, wraz z aktami wykonawczymi;

5) **działce** – należy przez to rozumieć działkę gruntu zgodną z jej ustawową definicją, sformułowaną w ustawie o planowaniu i zagospodarowaniu przestrzennym;

6) **terenie** – należy przez to rozumieć obszar wyznaczony liniami rozgraniczającymi, z cyfrowo literowymi symbolami identyfikującymi przeznaczenie. Ustalenia dla terenu obowiązują dla działek i dla zespołu działek pod inwestycje, położonych w jego granicach, posiadających cechy działki budowlanej w rozumieniu ustawy o planowaniu i zagospodarowaniu przestrzennym;

7) **procencie terenów zabudowanych Pz** – należy przez to rozumieć parametr określany jako % maksymalny, będący ilorzem: sumy powierzchni zabudowy, liczonej na poziomie parteru w zewnętrznym obrysie murów wszystkich budynków położonych w granicach działki lub nieruchomości, do jej powierzchni, przemnożony przez 100%;

8) **procencie terenów biologicznie czynnych Pb** – należy przez to rozumieć parametr określany jako % minimalny, będący ilorzem: sumy wszystkich powierzchni biologicznie czynnych położonych w granicach działki lub nieruchomości, do jej powierzchni, przemnożony przez 100%;

9) **wysokości zabudowy** – należy przez to rozumieć nieprzekraczalną wysokość budynku, zgodną z przepisami odrębnymi i określoną za pomocą jednego lub dwu parametrów takich jak: nieprzekraczalna ilość kondygnacji nadziemnych wraz z poddaszem użytkowym i liczona w metrach nieprzekraczalna wysokość budynku do kalenicy, z dopuszczeniem dodatkowo w bryle budynku lokalnych dominant o indywidualnych wysokościach, z zastrzeżeniem, iż rzut dominanty nie może przekroczyć 5 % powierzchni zabudowy tego budynku;

10) **strefie** - należy przez to rozumieć obszar podlegający dodatkowym ustaleniom, którego granice wynikają z zasięgu występujących ograniczeń i nie muszą się pokrywać z liniami rozgraniczającymi;

11) **adaptacji** - należy przez to rozumieć utrzymanie istniejącego zagospodarowania i istniejącej zabudowy z możliwością prowadzenia robót budowlanych w rozumieniu przepisów odrębnych z uwzględnieniem ograniczeń wynikających z uchwały;

12) **przynależnym zagospodarowaniu terenu** – należy przez to rozumieć, iż w granicach danego terenu dopuszcza się, odpowiednio do przeznaczenia podstawowego i dopuszczonego: istniejące lub planowane: powierzchnie jezdne, postojowe, piesze i rowerowe, parkingi i garaże w tym realizujące zapotrzebowanie na miejsca postojowe w granicach terenu, zabudowa gospodarcza, powierzchnie zielone, zieleń urządzoną, miejsca na odpady, ogrodzenia, małą architekturę, daszenia, pergole, tarasy, budowle terenowe takie, jak podjazdy, schody, rampy, place zabaw, oczka wodne, urządzenia ogrodowe, elementy reklamowe wolnostojące i związane z obiektami budowlanymi, obiekty, sieci, przyłącza i urządzenia związane z uzbrojeniem terenu i infrastrukturą techniczną, wraz z zagwarantowaniem do nich dostępności komunikacyjnej;

13) **infrastrukturze technicznej** - należy przez to rozumieć sieci przesyłowe (podziemne, naziemne lub nadziemne), urządzenia i związane z nimi obiekty służące do obsługi obszaru objętego planem w zakresie komunikacji zaopatrzenia w wodę, ciepło, energię elektryczną i paliwa gazowe, odprowadzania i podczyszczania ścieków, usuwania odpadów, telekomunikacji, radiokomunikacji i radiolokacji, a także inne przewody, przyłącza i urządzenia służące zaspokajaniu potrzeb bytowych użytkowników nieruchomości;

14) **przeznaczeniu terenu** - należy przez to rozumieć funkcję terenu;

15) pozostałe określenia użyte w uchwale należy rozumieć zgodnie z ich definicjami ustalonymi w przepisach odrębnych.

§ 4.1. Na rysunku planu wyznaczono następujące tereny, które oznaczono kolejnymi numerami porządkującymi wraz z przypisanymi im symbolami przeznaczenia podstawowego:

1) tereny zabudowy mieszkaniowej **M**:

- a) tereny zabudowy mieszkaniowej jednorodzinnej – MN1,
- b) tereny zabudowy mieszkaniowej z usługami – MN2,
- c) tereny zabudowy zamieszkania zbiorowego – MB,
- d) tereny zabudowy mieszkaniowej rezydencjonalnej – MR;

2) tereny zabudowy usług – **U**:

- a) tereny zabudowy usług kultu religijnego – UK,
- b) tereny zabudowy usług oświaty – UO,
- c) tereny zabudowy usług komunikacji – UD,
- d) tereny zabudowy straży pożarnej – UI,

- e) tereny usług sportu – US;
- 3) tereny rolnicze **R**:
 - a) tereny produkcji rolnej z zabudową rolniczą – R1,
 - b) tereny produkcji rolnej – R2;
- 4) tereny zieleni **Z**:
 - a) tereny zieleni cmentarnej – ZC;
 - b) tereny zieleni parkowej – ZP;
 - c) tereny zieleni leśnej – ZL;
 - d) tereny zieleni dolesień – ZLd;
- 5) tereny wód powierzchniowych śródlądowych – **WS**;
- 6) tereny komunikacji - **K**:
 - a) tereny dróg publicznych klasy zbiorczej – KDZ;
 - b) tereny dróg publicznych klasy lokalnej – KDL;
 - c) tereny dróg publicznych klasy dojazdowej – KDD;
 - d) tereny dróg wewnętrznych i ciągów pieszo – jezdnych – KDW.

2. Dla każdego terenu wyodrębnionego w planie za pomocą linii rozgraniczających, w tekście uchwały w § 37, ustala się szczegółowe: przeznaczenia, sposoby zagospodarowania i użytkowania: terenów, budynków i budowli, a także odpowiadające poszczególnym przeznaczeniom: nakazy, zakazy i dopuszczenia.

Rozdział 2

Określenie zasad ochrony i kształtowania ładu przestrzennego

§ 5. W planie z uwagi na ochronę ładu przestrzennego, dla wyodrębnionych terenów obowiązują odpowiednio następujące ustalenia:

1) ustala się wymóg stopniowej przebudowy lub wymiany istniejącej zabudowy i zagospodarowania powodującego degradację otoczenia i obniżenie estetyki miejsca, odbiegającego swoim charakterem, funkcją i standardem, od przeznaczenia podstawowego lub dopuszczonego, a także w złym stanie technicznym i zdekapitalizowanej w stopniu niepozwalającym na wykonanie remontu, czy podwyższenie standardu;

2) ustala się, iż nowe ogrodzenia działek od strony dróg publicznych należy budować lub przebudowywać w obowiązujących dla dróg liniach rozgraniczających lub cofnięte do wnętrza terenu, z zastosowaniem naturalnych materiałów tj.: drewna, kamienia, cegły lub odpowiednika – w tym mury pełne i ażurowe licowe i tynkowane, stal - w tym ogrodzenia z siatek, a także żywopłoty, w wysokości do 1,6 metra, zakazuje się stosowania ogrodzeń z betonowych przęsł prefabrykowanych lub z paneli blaszanych oraz ogrodzeń pełnych na całej szerokości frontu działki;

3) dopuszcza się adaptację istniejącego zagospodarowania i istniejącej zabudowy, z zakazem powiększenia rzutu budynku od strony drogi publicznej, z możliwością wymiany zabudowy na nową, dopuszczenie nie dotyczy stref wykluczających możliwość zabudowy.

§ 6.1. Zabudowa winna być kształtowana indywidualnie, w sposób i przy użyciu materiałów gwarantujących uzyskanie wysokiego standardu rozwiązań urbanistycznych i architektonicznych.

2. Dla nowych, odbudowywanych i przebudowywanych budynków mieszkalnych, usługowych i gospodarczych, należy stosować charakterystyczne dla rejonu materiały i kolorystykę, w tym:

1) elewacje budynków:

a) tynki, cegły, ceramiczne materiały licowe, drewno, elementy stalowe systemowe i szkło,

b) zakaz zewnętrznych okładzin z tworzyw sztucznych, blach trapezowych;

2) kolorystyka elewacji pastelowa, nawiązująca do kolorystyki naturalnych materiałów budowlanych, zakaz stosowania kolorystyki powodującej dysharmonię w krajobrazie;

3) pokrycia dachowe budynków: dachówka, blachy płaskie, blachy dachówkowe, gonty - w tonacjach: brązów, czerwieni, szarości, grafitu i czerni, z zakazem zewnętrznych okładzin z blach trapezowych.

3. Dla obiektów przemysłowych dopuszcza się stosowanie materiałów elewacyjnych i pokrycia dachowego innych niż wymienione powyżej, pod warunkiem spełnienia ogólnych zasad estetycznych.

4. Ustala się zakaz stosowania dachów o różnym kącie nachylenia połaci głównych oraz o przesuniętych w pionie kalenicach.

5. Dopuszcza się adaptację istniejącej zabudowy w zakresie dotychczasowych parametrów oraz do osiągnięcia parametrów wyznaczonych w planie, w sytuacji gdy zabudowa istniejąca przekracza procent zabudowy wyznaczony w planie zakazuje się dalszej rozbudowy.

6. Ustalenia dotyczące parametrów działek dotyczą nowo wydzielanych działek budowlanych, dla istniejących niezabudowanych obowiązują pozostałe parametry zagospodarowania.

§ 7. Ustala się następujące zasady lokalizacji i realizacji nośników reklamowych i elementów informacji wizualnej:

1) będących indywidualnymi budowlami:

a) wyklucza reklamy wolnostojące w granicach stref ochrony konserwatorskiej;

2) zintegrowanych z budynkami i innymi budowlami:

a) wyklucza się możliwość zasłaniania całości lub przeważających powierzchni elewacji frontowych budynków, od strony przestrzeni publicznych, nośnikami reklamowymi, zakaz nie dotyczy ścian szczytowych bez otworów okiennych,

b) wyklucza się sytuowanie na budynkach nośników reklamowych wymagających dodatkowej konstrukcji,

c) dopuszcza się umieszczanie znaków informacji wizualnej na ogrodzeniu frontowym nieruchomości z zastrzeżeniem, że nie mogą być wyższe niż ogrodzenie;

3) ustalenia powyższe nie obowiązują w stosunku do nośników reklamowych i informacyjnych związanych z krótkoterminowymi zdarzeniami sportowymi i kulturalnymi;

4) ustalenia powyższe nie obowiązują w stosunku do nośników reklamowych i informacyjnych, dla których do dnia wejścia w życie planu, wydano ostateczne decyzje lub przyjęto zgłoszenia, w przypadku ich przebudowy lub zmiany lokalizacji zaczynają obowiązywać odpowiednio ustalenia pkt 1 i 2.

Rozdział 3

Określenie zasad ochrony środowiska, przyrody i krajobrazu kulturowego

§ 8. Dla wszystkich terenów położonych w granicach opracowania planu obowiązują odpowiednio następujące ustalenia związane z ochroną środowiska, przyrody:

1) zakazuje się realizacji przedsięwzięć mogących znacząco oddziaływać na środowisko, dla których sporządzenie raportu o oddziaływaniu na środowisko jest obligatoryjnie wymagane w rozumieniu przepisów odrębnych, z wyłączeniem przedsięwzięć związanych ze sportem i rekreacją, cmentarzami, prowadzoną rolniczą i leśną działalnością produkcyjną, realizacją dróg, uzbrojenia i zabezpieczenia terenu, pod warunkiem dotrzymania wszelkich ograniczeń i wymogów wynikających z przepisów odrębnych;

2) zakazuje się lokalizacji obiektów i urządzeń, przekraczających standardy ochrony środowiska i oddziaływujących poza granice działki, do której jej właściciele lub użytkownicy posiadają prawo dysponowania;

3) zakazuje się jakiegokolwiek działalności gospodarczej związanej ze: składowaniem odpadów;

4) dopuszczenie krótkoterminowego gromadzenia odpadów komunalnych i odpadów produkcyjnych w granicach działek, na których są wytwarzane lub przeznaczone do wykorzystania w ich granicach;

5) zakazuje się prowadzenia działalności gospodarczej której prowadzenie może przekraczać standardy ochrony środowiska, w szczególności w zakresie dopuszczalnych, wartości określonych obowiązującymi przepisami odrębnymi, emisji zanieczyszczeń powietrza, wytwarzania hałasu, wibracji, odorów;

6) dopuszcza się wycięcia lub przesadzenia drzew kolidujących z podstawowym i dopuszczonym przeznaczeniem terenu, pod warunkiem kompensacji wycinanej zieleni w granicach posiadanej własności lub we wskazanych przez gminę obszarach przestrzeni publicznej.

§ 9.1. W zakresie ochrony powietrza przed zanieczyszczeniem:

1) nakazuje się spełnienie normatywów w zakresie emisji zanieczyszczeń do powietrza, w tym hermetyzację procesów technologicznych, ograniczając emisję zanieczyszczeń;

2) nakazuje się stosowanie paliw ekologicznych, o niskiej zawartości związków siarki oraz technologii gwarantujących zachowanie nieprzekraczalnych wskaźników emisji zanieczyszczeń.

2. W zakresie ochrony powierzchni ziemi i środowiska:

1) nakazuje się przy realizacji robót ziemnych w trakcie budowy: zdjąć, zdeponować oraz ponownie wykorzystać wierzchnią warstwę ziemi organicznej;

2) nakazuje się masy ziemne przemieszczone w trakcie budowy wykorzystać w pierwszej kolejności do niwelacji terenu lub ukształtowania form terenu.

§ 10. W zakresie ochrony przed hałasem:

1) zakazuje się lokalizacji nowych obiektów budowlanych i urządzeń przekraczających dopuszczalne poziomy hałasu w środowisku, powodowane przez poszczególne grupy źródeł hałasu oraz linie elektroenergetyczne, w granicach oraz z bezpośrednim sąsiedztwie terenów o przeznaczeniach wynikających z przepisów odrębnych;

2) w obrębie zabudowy mieszkaniowej, zlokalizowanej w bezpośrednim sąsiedztwie głównych tras komunikacyjnych w przypadku przekroczenia obowiązujących norm należy stosować odpowiednie zabezpieczenia akustyczne związane bezpośrednio z budynkiem lub będące samodzielnymi budowlami;

3) wskazuje się przeznaczenia odpowiadające terenom wymienionym w art. 113 ustawy prawo ochrony środowiska, dla których dopuszczalny poziom hałasu określają przepisy odrębne:

a) tereny przeznaczone pod zabudowę mieszkaniową: MN1, MN2, MR,

b) tereny przeznaczone pod szpitale i domy opieki społecznej: MB,

c) tereny przeznaczone pod budynki związane ze stałym lub wielogodzinnym pobytem dzieci i młodzieży: UO,

d) tereny przeznaczone na cele rekreacyjno – wypoczynkowe poza miastem: US,

e) tereny przeznaczone na cele mieszkaniowo – usługowe: UK, UI;

4) dla usług lokalizowanych w terenach MN1 i MN2 nakazuje się stosowanie norm hałasu jak dla zabudowy mieszkaniowej.

§ 11. W zakresie ochrony wód nakazuje się:

1) zabezpieczenie wód powierzchniowych przed zanieczyszczeniami wyplukanymi z materiałów stosowanych do budowy oraz wyciekami z maszyn i pojazdów, jak również przed ściekami z baz transportowo - sprzętowych, parkingów i wszystkich innych terenów, na których, ze względu na ich przeznaczenie i sposób użytkowania, może wystąpić zagrożenie zanieczyszczeniem, poprzez zastosowanie, utwardzenia nawierzchni, lokalnej kanalizacji, systemów separacji zanieczyszczeń ropopochodnych;

2) utrzymanie, ochrona i odtworzenie istniejących ciągów melioracyjnych;

3) dla realizacji przedsięwzięć mogących prowadzić do zanieczyszczenia wód powierzchniowych i podziemnych takich jak drogi, parkingi, nakazuje się zabezpieczenia inwestycji przed przenikaniem zanieczyszczeń, stosownie do ustaleń wynikających z dokumentacji hydrogeologicznej lub innych dokumentacji wymaganych w trybie przepisów odrębnych.

§ 12. W zakresie ochrony terenów zieleni i wartości krajobrazowych nakazuje się:

1) ochronę zieleni o walorach kompozycyjnych stanowiącą charakterystyczne elementy krajobrazu kulturowego, takich jak: pojedyncze drzewa, aleje, szpalery, zieleń przywodna;

2) wymianę, nie likwidację, zdegradowanych lub kolidujących z poszerzeniem jezdni bądź rozbudową wzdłuż pasa drogi infrastruktury technicznej szpalerów drzew na jedno- lub dwugatunkowe;

3) ochronę szaty roślinnej w celu zwiększenia stopnia lesistości, poprzez zwiększenia powierzchni za drzewień i zakrzewień śródpolnych i nadrzecznych;

4) w ramach modernizacji istniejących a także przy trasowaniu i projektowaniu nowych dróg, każdorazowo uwzględniać możliwość realizacji zieleni urządzonej w postaci: szpalerów drzew, grup zieleni, w zależności od możliwości wynikających z szerokości dróg w ich liniach rozgraniczających.

§ 13.1. Wyznacza się strefę SK-1 - obszaru chronionego krajobrazu Lasy Stobrawsko – Turawskie, na podstawie rozporządzenia Wojewody Opolskiego Nr 0151/P/16/2006 z dnia 8 maja 2006 r. w sprawie obszarów chronionego krajobrazu.

2. W zasięgu strefy SK-1 obowiązują ustalenia zawarte przepisach odrębnych, tj. w wymienionym lub odpowiednim rozporządzeniu, w tym:

1) nakazy:

a) zachowanie i utrzymywanie w stanie zbliżonym do naturalnego istniejących śródleśnych i śródpolnych cieków, mokradeł, polan, torfowisk, wrzosowisk i muraw napiaskowych,

b) zachowanie i ochrona zbiorników wód powierzchniowych wraz z pasem zieleni okalającej,

c) zachowanie pasów roślinności wzdłuż rowów melioracyjnych i cieków,

d) przeciwdziałanie sukcesji łąk, pastwisk i torfowisk, usuwanie samosiewu drzew i krzewów;

2) zakazy:

a) realizowanie melioracji odwadniających mogących zakłócać stosunki wodne torfowisk, obszarów wodno – błotnych i obszarów źródliskowych,

b) likwidowanie zadrzewień nadwodnych, zakaz nie dotyczy prac związanych z ochroną przeciwpowodziową oraz budową, odbudową, utrzymaniem, remontem lub naprawą urządzeń wodnych,

c) likwidowanie naturalnych zbiorników wodnych, starorzeczy i obszarów wodno – błotnych.

3. Wyznacza się strefę:

3) SK-3 – projektowanego użytku ekologicznego chroniącego łąg w Dębju.

4. W zasięgu strefy SK-3 obowiązują:

1) nakazy:

a) ochrona walorów krajobrazowych i przyrodniczych,

b) ochrona gatunków roślin rosnących zgodnie z siedliskiem;

2) zakazy:

a) stosowanie odwadniających zabiegów melioracyjnych,

b) zmiana rzeźby terenu,

c) wydobywanie torfu, uszkodzanie i zanieczyszczenia gleby, w tym wysypywanie, wylewanie i zakopywanie odpadów i nieczystości, zaśmiecanie terenu,

d) budowa dróg,

e) budowa budynków, budowli, obiektów małej architektury i tymczasowych obiektów budowlanych,

f) lokalizowanie linii i urządzeń instalacji technicznych.

5. Wskazuje się, niewyznaczone graficznie w rysunku planu, strefy ochrony pomników przyrody, na podstawie rozporządzenia Wojewody Opolskiego Nr 0151/P/38/05 z dnia 26 października 2005 r. w sprawie ustanowienia pomników przyrody oraz uchwały Rady Gminy Chrzastowice, obejmujące zasięg korony i korzeni chronionych obiektów:

1) SK-4.1 – ochrony pomnika przyrody – sosna zwyczajna rosnąca w oddziale 289 c Nadleśnictwa Krasiejów w miejscowości Dębje;

2) SK-4.2 - ochrony pomnika przyrody – aleja dębowa w miejscowości Dębje.

6. W granicach stref SK-4 ustala się:

1) nakazy:

a) wyznaczenia i rozgraniczanie pomników w terenie,

b) ograniczenia swobodnego dostępu- za wyjątkiem alei dębowej w Dębju,

c) przeciwdziałanie dewastacji i zaśmiecaniu,

d) utrzymanie naturalnego charakteru terenu;

2) zakazy:

a) lokalizowania obiektów budowlanych i urządzeń technicznych innych niż służące ochronie danego obiektu,

b) ustawiania obiektów nietrwale związanych z gruntem i składowania przedmiotów.

7. Ustala się strefy SK-6 - występowania gatunków roślin chronionych

1) Strefę SK-5.2 – ochrony Gnieźnika leśnego;

2) Strefę SK-5.7 – ochrony Pióropusznika strusiego.

8. W zasięgu stref SK-5 obowiązują przepisy odrębne zapewniające ochronę wskazanych gatunków roślin.

9. Wyznacza się strefę SOS1 - ochrony sanitarnej cmentarzy w zasięgu 50 metrów od granicy cmentarza.

10. W strefie SOS1 obowiązują:

- 1) zakazy:
 - a) budowa nowych budynków mieszkalnych,
 - b) adaptacja istniejącej zabudowy gospodarczej na cele mieszkalne,
 - c) lokalizacja zakładów produkujących lub przecho-
wujących artykuły żywnościowe, zakładów żywienia
zbiorowego.

11. Wyznacza się strefę SOS2 - ochrony sanitarnej cmentarzy w zasięgu 150 metrów od granicy cmenta-
rza.

12. W strefie SOS2 obowiązują:

1) zakazy:

- a) lokalizacja studzien.

13. Wyznacza się strefę SZP1 – zagrożenia podto-
pieniem.

14. W strefie SZP1 obowiązują:

1) nakazy:

- a) utrzymanie i utrwalanie zieleni nieurządzonej w
szczególności łągów i łąk,
- b) utrzymanie lub zwiększanie przepustowości
wszystkich naturalnych wód powierzchniowych oraz ob-
szarów ich naturalnych spływów,

- c) przy budowie nowych obiektów mieszkalnych wy-
niesienie posadzki parteru na poziom powyżej 0,5 metra
nad poziom gruntu,

- d) stosowanie we wszystkich nowych obiektach ku-
baturowych rozwiązań technicznych uwzględniających
zagrożenie podtopieniem;

2) zakazy:

- a) lokalizacja ferm hodowlanych,
- b) magazynowanie i składowanie substancji niebez-
piecznych jak materiały i surowce toksyczne, substan-
cje ropopochodne,
- c) wydobywanie piasku, żwiru i innych materiałów
na skalę przemysłową,
- d) budowa obiektów podpiwniczonych.

Rozdział 4

Określenie zasad ochrony dziedzictwa kulturowego i zabytków oraz dóbr kultury współczesnej

§ 14.1. Wskazuje się, chronione na mocy planu, obiekty wpisane do gminnej ewidencji zabytków, za-
znaczone w rysunku planu szrafem oraz symbolem
tożsamym z numerem ewidencyjnym obiektu:

1) OE-30 – kapliczka św. Jana Nepomucena z końca
XIX wieku, położona na skrzyżowaniu ulic Raszowskiej
i Wiejskiej;

2) OE-31 – kościół parafialny p.w. Narodzenia Naj-
świętszej Panny Marii z lat 1909 - 1910, położony po-
między ulicami Wiejską i Kościelną;

3) OE-32 – plebania z przełomu XIX i XX wieku, po-
łożona przy ul. Wiejskiej 6;

4) OE-33 – dworek z połowy XIX wieku, położony
przy ul. Chrzastowickiej 5;

5) OE-35 – dom z końca XIX wieku, położony przy
ul. Parkowej 1;

6) OE-36 – Dom Myśliwski Górniczego Koła Ło-
wieckiego w Zabrze z 1 ćwierci XX wieku, położony
przy ul. Parkowej 1;

7) OE-37 – aleja parkowa (dębowa) z końca XIX
wieku położona pomiędzy Dębem a Dąbrowicami;

8) OE-38 – obora z końca XIX wieku, położona przy
ul. Parkowej 1;

9) OE-40 - dom z 1906 roku, położony przy
ul. Wiejskiej 21;

10) OE-41 – młyn wodny z 1897 roku, położony
przy ul. Wiejskiej 25;

11) OE-42 – spichlerz z połowy XIX wieku, poło-
żony przy ul. Wiejskiej 25;

12) OE-43 – dawna piekarnia ze sklepem z końca
XIX wieku, położona przy ul. Wiejskiej 10;

13) OE-44 - dom z 1911 roku, położony przy
ul. Wiejskiej 16;

14) OE-45 - dom z 1913 roku, położony przy
ul. Wiejskiej 50a;

15) OE-87 - dom z 1922 roku, położony przy
ul. Wiejskiej 27;

16) OE-88 - dom z 1 ćwierci XX wieku, położony
przy ul. Wiejskiej 28;

17) OE-89 - dom z 1908 roku, położony przy
ul. Wiejskiej 29;

18) OE-90 - dom z 1928 roku, położony przy
ul. Wiejskiej 71.

2. Dla obiektów wpisanych do gminnej ewidencji
zabytków ustala się:

1) nakazy:

- a) zachowania, konserwacji i ochrony,
- b) utrzymania w dobrym stanie technicznym,
- c) utrzymania historycznej kompozycji elewacji, skali
otworów okiennych i drzwiowych, ich rozmieszczenia,
detalu architektonicznego oraz materiałów elewacyj-
nych;

2) zakazy:

- a) przebudowy, rozbudowy i dobudowy oraz zmiany
wyglądu elewacji w sposób zacierający cechy styli-
styczne historycznego obiektu,

- b) wykonywania częściowego remontu elewacji, np.
części mieszkalnej w celu dostosowania do usług han-
dlu, w sposób dekomponujący całościowy układ elewa-
cji, dopuszcza się taki remont, jeżeli część elewacji
ulegnie zniszczeniu w sposób zagrażający bezpieczeń-
stwu lub wyraźnie szpecący,

- c) usuwania historycznego detalu architektonicznego
oraz historycznych elementów budynku takich jak: ry-
sunek muru ryglowego, układ okładziny drewnianej,
nisza kapliczkowa w murze itp., w przypadku ich znisz-
czenia ustala się konieczność odtworzenia w tej samej
formie,

- d) lokalizacja reklam wolnostojących na działce, na
której znajduje się budynek OE;

3) dopuszczenia:

a) przebudowy, rozbudowy i dobudowy w polu wyznaczonym zapisami planu, przy utrzymaniu stylu budynku oraz, w części dobudowywanej, skali, wysokości, spadków dachu.

3. Wyznacza się strefy pośredniej ochrony konserwatorskiej B:

1) Strefa B1 – ochrony owalnicowego układu ruralistycznego;

2) Strefa B2 – ochrony zespołu parkowo dworskiego.

4. Dla strefy B1 ustala się:

1) nakazy:

a) utrzymanie istniejących zasadniczych elementów układu ruralistycznego, historycznej sieci dróg, układu zabudowy,

b) utrzymanie obiektów zabytkowych w możliwie niezmienionym kształcie architektonicznym,

c) dostosowania nowej lub rozbudowywanej zabudowy do istniejącej sąsiedniej zabytkowej w zakresie linii zabudowy, wysokości, ilości i wysokości kondygnacji, wysokości kalenicy, sposobu kształtowania dachu oraz wielkości rzutu,

d) kształtowanie zabudowy o podłużnym rzucie w proporcjach szerokości do długości 2 : 1 lub bardziej podłużnej,

e) nawiązanie do historycznego układu zabudowy poprzez lokalizowanie zabudowy przy drodze publicznej,

f) nawiązanie do historycznego rozplanowania funkcji zabudowy przez lokowanie funkcji mieszkalnej od strony drogi publicznej,

g) stosowanie dachów dwuspadowych przy drodze publicznej w układzie szczytowym, w głębi działki w układzie kalenicowym,

h) dla zabudowy usługowej związanej z funkcją sakralną oraz straży pożarnej: przy rozbudowie, dobudowie nowych obiektów nawiązanie skalą, kubaturą, wysokością i ilością kondygnacji, geometrią dachu do zabudowy ewidencyjnej występującej na tej samej działce;

2) zakazy:

a) umieszczanie wolnostojących reklam wielkogabarytowych,

b) dla działki kościoła p.w. Narodzenia Najświętszej Panny Marii w Dębju budowa nowych obiektów kubaturowych poza obiektami małej architektury związanymi z funkcją sakralną lub infrastrukturą techniczną;

3) dopuszczenia:

a) zmiany funkcji z mieszkaniowej na usługową i z gospodarczej na mieszkaniową lub usługową przy zachowaniu zewnętrznej formy zabudowy zabytkowej,

b) zabudowa w granicy działki.

5. Dla strefy B2 ustala się:

1) nakazy:

a) przywrócenia dobrego stanu technicznego obiektów wpisanych do gminnej ewidencji zabytków,

b) odtworzenia lub nawiązania do zasadniczych elementów historycznego układu parkowego, zwłaszcza

układu komunikacyjnego, lokalizacji obiektów kubaturowych i grup zieleni, w przypadku braku wystarczających materiałów ikonograficznych rewaloryzacja układu w formie założenia krajobrazowego,

c) przy rewaloryzacji założenia parkowego stosowanie gatunków zgodnych z trendami panującymi w czasie jego powstania.

6. Wskazuje się stanowisko archeologiczne SA -3, dokumentujące lokalizację osady i cmentarzyska z okresu wpływów rzymskich, wpisane do rejestru zabytków decyzją nr A-275/70.

7. Dla stanowiska archeologicznego wpisanego do rejestru ustala się, wyznaczoną graficznie w rysunku planu, strefę „W” – ochrony stanowiska archeologicznego, dla której obowiązują:

1) nakazy:

a) poprzedzenia wszelkich prac ziemnych, również inwestycji liniowych związanych z przeprowadzaniem sieci instalacji, badaniami ratowniczymi, których zakres określi każdorazowo wojewódzki konserwator zabytków.

8. Wskazuje się pozostałe stanowiska archeologiczne:

1) SA – 4, dokumentujące punkt osadniczy produkcyjny z okresu pradziejów oraz punkt osadniczy z XIV – XV wieku;

2) SA – 2, dokumentujące punkt osadniczy z okresu pradziejów oraz osadę produkcyjną z okresu późnego średniowiecza.

9. Dla wymienionych stanowisk archeologicznych ustala się, wyznaczoną graficznie w rysunku planu, strefę „W” – ochrony stanowiska archeologicznego, dla której obowiązują:

1) nakazy:

a) poprzedzenia wszelkich prac ziemnych, również inwestycji liniowych związanych z przeprowadzaniem sieci instalacji, badaniami ratowniczymi, których zakres określi każdorazowo wojewódzki konserwator zabytków.

10. Wskazuje się występujące w obszarze Gminy stanowisko archeologiczne o nieustalonej w pełni lokalizacji: SA – 1, dokumentujące punkt osadniczy.

11. Dla stanowiska archeologicznego SA - 1 ustala się, wyznaczoną graficznie w rysunku planu, strefę „OW” – ochrony archeologicznej, dla której obowiązują:

1) nakaz:

a) poprzedzenia wszelkich prac ziemnych, również inwestycji liniowych związanych z przeprowadzaniem sieci instalacji, uzgodnieniem z wojewódzkim konserwatorem zabytków, który określi każdorazowo zakres wyprzedzających badań archeologicznych lub nadzoru archeologicznego.

Rozdział 5

Wymagania wynikające z potrzeb kształtowania przestrzeni publicznych

§ 15.1. W obszarze objętym planem występują następujące tereny zaliczane do przestrzeni publicznych w rozumieniu ustawy i przepisów odrębnych. Są to:

- 1) tereny dróg publicznych:
 - a) zbiorczych o symbolu: KDZ,
 - b) lokalnych o symbolach: KDL,
 - c) dojazdowych o symbolach: KDD.

2. W granicach przestrzeni publicznych:

1) dopuszcza się realizację elementów małej architektury związanych z wyposażeniem terenów publicznych;

2) zakazuje się lokalizacji tymczasowych obiektów usługowo - handlowych;

3) dopuszcza się utrzymanie istniejących i lokalizację nowych elementów uzbrojenia technicznego terenów na warunkach określonych w rozdziale 8.

4) dopuszcza się adaptację istniejącego zagospodarowania terenu, w tym zabudowy, ogrodzeń.

3. Dla realizacji uzbrojenia i wyposażenia obszaru objętego planem, plan rezerwuje tereny położone wewnątrz linii rozgraniczających tereny dróg i tereny komunikacji pieszej, wskazuje lokalizacje i przebiegi istniejących lub planowanych obiektów, sieci i urządzeń infrastruktury technicznej. Lokalizacja w rezerwowanym terenie projektowanego uzbrojenia niezwiązanego z gospodarką drogową i potrzebami ruchu drogowego zgodnie z przepisami odrębnymi.

Rozdział 6

Parametry i wskaźniki kształtowania zabudowy oraz zagospodarowania terenu

§ 16.1. Wyznacza się tereny o symbolach **MN1** – **zabudowy mieszkaniowej jednorodzinnej**: 1- 2 MN1.

2. Ustalenia planu dla terenów o symbolach MN1 obowiązują w granicach wyznaczonych na rysunku planu:

1) przeznaczenie terenu – zabudowa mieszkaniowa jednorodzinna wolnostojąca lub bliźniacza, wraz z przynależnym zagospodarowaniem.

3. Dla terenów ustala się:

1) nakazy:

a) działka budowlana winna spełniać wymogi minimalnych szerokości i powierzchni:

- dla zabudowy bliźniaczej, dla dwóch działek, odpowiednio: min. 20,0 m i min. 1200,0 m,
- dla zabudowy wolnostojącej odpowiednio: min. 18,0 m i min. 700,0 m,

b) forma dachów, dotyczy głównych połaci dachu budynku: dwuspadowe, dwuspadowe z naczółkiem lub wielospadowe o nachyleniu 25 stopni - 50 stopni,

c) lokalizacja w granicach działki budowlanej dla 1 lokalu mieszkalnego co najmniej 2 miejsca parkingowe dla samochodów osobowych lub dostawczych lub

garażu i co najmniej 3 miejsca parkingowe dla samochodów osobowych lub dostawczych dla każdego nowego dopuszczonego planem lokalu użytkowego,

d) przestrzeganie ustaleń §§ 5 i 6;

2) zakazy:

a) stosowanie ogrodzeń z prefabrykowanych pręseł betonowych,

b) stosowanie dachów o różnym kącie nachylenia połaci oraz o przesuniętych w pionie kalenicach;

3) dopuszczenia:

a) w granicach każdej działki budowlanej, położonej w granicach terenów MN1, możliwość prowadzenia działalności gospodarczej, zgodnie z przepisami odrębnymi, z zastrzeżeniem, że:

- wielkość działki budowlanej będzie gwarantować obsługę funkcji dopuszczonych w zakresie: dojazdów, dostaw, miejsc parkingowych, składowania odpadów,

- prowadzona działalność gospodarcza nie może swoim oddziaływaniem na środowisko wykraczać poza granice własności (lub innej formy prawnej użytkownika terenu) zgodnie z przepisami odrębnymi,

b) lokalizowania funkcji usługowych przede wszystkim w parterach budynków z dopuszczeniem przystosowania do tych funkcji innych kondygnacji,

c) realizacji dróg wewnętrznych o szerokości w liniach rozgraniczających minimum 5 m, w miarę możliwości o szerokości odpowiadającej drogom publicznym dojazdowym, w terenach zabudowanych należy tyczyć je w dostosowaniu do istniejącego stanu zagospodarowania, w miarę możliwości bez naruszania trwałych, istniejących ogrodzeń, zieleni i trwałych urządzeń zlokalizowanych w pasie drogowym,

d) lokalizowanie zabudowy w granicy działki wyłącznie na istniejących działkach niespełniających normatywnych wymogów szerokości oraz w przypadku zabudowy bliźniaczej;

4) ograniczenia:

a) obowiązują ustalenia planu wynikające z wyznaczonych stref.

§ 17.1. Wyznacza się tereny o symbolach **MN2** – **zabudowy mieszkaniowej z usługami**: 1- 8 MN2.

2. Ustalenia planu dla terenów o symbolach MN2 obowiązują w granicach wyznaczonych na rysunku planu:

1) przeznaczenie terenu – zabudowa mieszkaniowa jednorodzinna wolnostojąca lub bliźniacza, zabudowa zagrodowa, zabudowa usługowa, warsztaty rzemieślnicze, wraz z przynależnym zagospodarowaniem.

3. Dla terenów ustala się:

1) nakazy:

a) działka budowlana winna spełniać wymogi szerokości i powierzchni minimalnych: odpowiednio min. 18,0 m i min. 700 m² oraz maksymalnych: odpowiednio 25 m i 1300 m²,

b) forma dachów, dotyczy głównych połaci dachu budynku: dwuspadowe, dwuspadowe z naczółkiem lub wielospadowe o nachyleniu 25 stopni - 50 stopni,

z zastrzeżeniem ustaleń wynikających z ochrony dziedzictwa kulturowego,

c) lokalizacja w granicach działki budowlanej dla 1 lokalu mieszkalnego co najmniej 2 miejsca parkingowe dla samochodów osobowych lub dostawczych dla samochodów osobowych lub dostawczych lub garażu i co najmniej 3 miejsca parkingowe dla samochodów osobowych lub dostawczych dla każdego rozpoczętych 100,0 m² powierzchni użytkowych przeznaczeń dopuszczonych, z wyłączeniem powierzchni pomocniczych, technicznych i gospodarczych,

d) przestrzeganie ustaleń §§ 5 i 6;

2) zakazy:

a) lokalizacji usług wymagających składowania elementów prefabrykowanych lub odpadów na otwartym terenie działki,

b) stosowanie ogrodzeń z prefabrykowanych przęseł betonowych,

c) stosowanie dachów o różnym kącie nachylenia połaci oraz o przesuniętych w pionie kalenicach;

3) dopuszczenia:

a) w granicach każdej działki budowlanej, położonej w granicach terenów MN2, możliwość prowadzenia działalności gospodarczej, lokalizowanej zarówno w pomieszczeniach zintegrowanych z budynkiem jak i wolnostojącym budynkiem, z zastrzeżeniem iż:

- wielkość działki budowlanej będzie gwarantować obsługę funkcji dopuszczonych w zakresie: dojazdów, dostaw, miejsc parkingowych, składowania odpadów,

- prowadzona działalność gospodarcza nie może swoim oddziaływaniem na środowisko wykraczać poza granice własności (lub innej formy prawnej użytkownika terenu) zgodnie z przepisami odrębnymi,

b) realizacji dróg wewnętrznych o szerokości w liniach rozgraniczających minimum 5 m, w miarę możliwości o szerokości odpowiadającej drogom publicznym dojazdowym, w terenach zabudowanych należy tyczyć je w dostosowaniu do istniejącego stanu zagospodarowania, w miarę możliwości bez naruszania trwałych, istniejących ogrodzeń, zieleni i trwałych urządzeń zlokalizowanych w pasie drogowym,

c) lokalizowanie zabudowy w granicy działki wyłącznie na istniejących działkach niespełniających normatywnych wymogów szerokości oraz w przypadku zabudowy bliźniaczej,

d) lokalizacja na wydzielonych działkach obiektów usług, rzemiosła produkcyjnego, hodowli zwierząt gospodarskich do 40 DPJ;

4) ograniczenia:

a) obowiązują ustalenia planu wynikające z wyznaczonych stref.

§ 18.1. Wyznacza się teren o symbolu MB - zabudowy zamieszkania zbiorowego: 1 MB.

2. Ustalenia planu dla terenu o symbolu MB obowiązują w granicach wyznaczonych na rysunku planu:

1) przeznaczenie terenu – zabudowa zamieszkania zbiorowego: domy opieki, zieleń parkowa, wraz z przynależnym zagospodarowaniem.

3. Dla terenów ustala się:

1) nakazy:

a) forma dachów, dotyczy głównych połaci dachu budynku: dwuspadowe, dwuspadowe z naczółkiem lub wielospadowe o nachyleniu 25 stopni - 40 stopni,

b) lokalizacja w granicach działki budowlanej co najmniej 1 miejsca parkingowego dla samochodów osobowych lub dostawczych na każde 50 m dopuszczonego planem lokalu użytkowego, z pominięciem powierzchni gospodarczych i technicznych, lub 1 miejsca parkingowego na jedną osobę zatrudnioną,

c) kompleksowe zagospodarowanie działki wraz z przedpołem od strony drogi,

d) przestrzeganie ustaleń § § 5 i 6;

2) zakazy:

a) stosowanie ogrodzeń z prefabrykowanych przęseł betonowych,

b) stosowanie dachów i różnym kącie nachylenia połaci oraz o przesuniętych w pionie kalenicach,

c) lokalizacja usług uciążliwych;

3) dopuszczenia:

a) lokalizacja towarzyszących obiektów usług zdrowia, sportu i rekreacji, gastronomii, handlu: apteki, sklep medyczny.

§ 19.1. Wyznacza się teren o symbolu MR - zabudowy mieszkaniowej rezydencjalnej: 1 MR.

2. Ustalenia planu dla terenu o symbolu MR obowiązują w granicach wyznaczonych na rysunku planu:

1) przeznaczenie terenu – zabudowa mieszkaniowa lub usługi, zieleń parkowa, wraz z przynależnym zagospodarowaniem.

3. Dla terenów ustala się:

1) nakazy:

a) adaptacja istniejącego zagospodarowania,

b) forma dachów, dotyczy głównych połaci dachu budynku: dwuspadowe, dwuspadowe z naczółkiem lub wielospadowe o nachyleniu 25 stopni - 50 stopni,

c) utrzymanie lasu w granicach obecnego użytku,

d) lokalizacja w granicach działki budowlanej przynajmniej jednego miejsca parkingowego,

e) przestrzeganie ustaleń §§ 5 i 6;

2) zakazy:

a) stosowanie ogrodzeń z prefabrykowanych przęseł betonowych,

b) stosowanie dachów i różnym kącie nachylenia połaci oraz o przesuniętych w pionie kalenicach;

3) dopuszczenia:

a) lokalizacja towarzyszących usług handlu detalicznego, sportu, gastronomii, hotelarstwa;

4) ograniczenia:

a) obowiązują ustalenia planu wynikające z wyznaczonych stref.

§ 20.1. Wyznacza się tereny o symbolach **UK - zabudowy usług kultu**: 1-2UK.

2. Ustalenia planu dla terenów o symbolach UK obowiązują w granicach wyznaczonych na rysunku planu:

1) przeznaczenie terenu – zabudowa związana z kulturem, taka jak: kościoły, kaplice, probostwa, domy parafialne, domy rekolekcyjne, klasztory i domy zakonne, usługi związane z działalnością charytatywną, wraz z przynależnym zagospodarowaniem.

3. Dla terenów ustala się:

1) nakazy:

a) adaptacja istniejącego zagospodarowania,
b) wysokość zabudowy dla kościoła, kaplicy, dzwonnicy wolnostojącej itp. nie wyższa od istniejącej na działce zabudowy; dla pozostałych obiektów: do 3 kondygnacji, lecz nie wyższa niż 12,0 m;

c) forma dachów dla kościoła, kaplicy, dzwonnicy – indywidualna, dla pozostałych obiektów - dotyczy głównych połaci dachu budynku - dwuspadowe z naczółkiem lub wielospadowe o nachyleniu 30 stopni - 50 stopni,

d) lokalizacja w granicach działki budowlanej dla każdego 30 m² powierzchni zabudowy usługowej jednego miejsca parkingowego dla samochodów osobowych,

e) kompleksowe zagospodarowanie działki wraz z przedpolem od strony drogi;

2) zakazy:

a) stosowanie ogrodzeń z prefabrykowanych przęseł betonowych,

b) stosowanie dachów i różnym kącie nachylenia połaci oraz o przesuniętych w pionie kalenicach;

3) dopuszczenia:

a) w kształtowaniu bryły obiektów dopuszcza się rozwiązania indywidualne, niezwiązane z lokalną tradycją, nadające formę lokalnej dominanty,

b) lokalizacja obiektów usług oświaty, kultury i handlu detalicznego;

4) ograniczenia:

a) obowiązują ustalenia planu wynikające z wyznaczonych stref.

§ 21.1. Wyznacza się tereny o symbolach **UO - zabudowy usług oświaty**: 1UO.

2. Ustalenia planu dla terenów o symbolach: UO obowiązują w granicach wyznaczonych na rysunku planu:

1) przeznaczenie terenu – zabudowa związana z oświatą, taka jak szkoły, przedszkola, ośrodki szkoleniowe, wraz z przynależnym zagospodarowaniem.

3. Dla terenów ustala się:

1) nakazy:

a) adaptacja istniejącego zagospodarowania,
b) forma dachów, dotyczy głównych połaci dachu budynku - dwuspadowe, dwuspadowe z naczółkiem lub wielospadowe o nachyleniu 30 stopni - 50 stopni, dla urządzeń sportowych dopuszcza się formy indywidualne,

c) kompleksowe zagospodarowanie działki wraz z przedpolem od strony drogi,

d) lokalizacja w granicach działki budowlanej dla każdego 50 m² powierzchni zabudowy usługowej jednego miejsca parkingowego dla samochodów osobowych;

2) zakazy:

a) stosowanie ogrodzeń z prefabrykowanych przęseł betonowych,

b) stosowanie dachów i różnym kącie nachylenia połaci oraz o przesuniętych w pionie kalenicach;

3) dopuszczenia:

a) lokalizacja obiektów i urządzeń sportu i rekreacji,
b) zmiana przeznaczenia obiektów na związane z mieszkalnictwem zbiorowym, usługami administracji i kultury;

4) ograniczenia:

a) obowiązują ustalenia planu wynikające z wyznaczonych stref.

§ 22.1. Wyznacza się teren o symbolu **UD - zabudowy usług obsługi komunikacji**: 1UD.

2. Ustalenia planu dla terenu o symbolu: UD obowiązują w granicach wyznaczonych na rysunku planu:

1) przeznaczenie terenu – zabudowa usług bazy autobusowej, wraz z przynależnym zagospodarowaniem.

3. Dla terenów ustala się:

1) nakazy:

a) forma dachów, dotyczy głównych połaci dachu budynku - dwuspadowe lub wielospadowe o nachyleniu 25 stopni - 50 stopni, dla wiat i budynków zajezdni rozwiązania indywidualne,

b) lokalizacja w granicach działki budowlanej przynajmniej 2 miejsc parkingowych dla samochodów osobowych;

2) ograniczenia:

a) obowiązują ustalenia planu wynikające z wyznaczonych stref.

§ 23.1. Wyznacza się tereny o symbolach **UI - zabudowy usług straży pożarnej**: 1- 2UI.

2. Ustalenia planu dla terenów o symbolach: UI obowiązują w granicach wyznaczonych na rysunku planu:

1) przeznaczenie terenu – zabudowa straży pożarnej, wraz z przynależnym zagospodarowaniem.

3. Dla terenów ustala się:

1) nakazy:

a) adaptacja istniejącego zagospodarowania,
b) forma dachów, dotyczy głównych połaci dachu budynku - dwuspadowe lub wielospadowe,

c) lokalizacja w granicach działki budowlanej miejsc parkingowych zgodnie z przepisami odrębnymi;

2) dopuszczenia:

a) zmiana funkcji na usługową związaną z kulturą, drobnym handlem lub wytwórczością;

3) ograniczenia:

a) obowiązują ustalenia planu wynikające z wyznaczonych stref.

§ 24.1. Wyznacza się teren o symbolu **US - zabudowy usług sportu: 1US**.

2. Ustalenia planu dla terenów o symbolach: US obowiązują w granicach wyznaczonych na rysunku planu:

1) przeznaczenie terenu – zabudowa usług sportu: boiska, korty, trybuny z zadaszeniem lub bez, baseny otwarte, wraz z przynależnym zagospodarowaniem.

3. Dla terenów ustala się:

1) nakazy:

a) forma dachów, dotyczy głównych połaci dachu budynku - dwuspadowe lub wielospadowe o nachyleniu 25 stopni - 50 stopni, dla obiektów sportowych dopuszcza się rozwiązania indywidualne,

b) w granicach terenu należy zapewnić minimum 5 miejsc parkingowych dla samochodów osobowych;

2) dopuszczenia:

a) lokalizacja obiektów i urządzeń gastronomii, usług nieprodukcyjnych jak serwis i wypożyczalnia sprzętu sportowego;

b) lokalizacja obiektów sezonowych i tymczasowych związanych z przeznaczeniem sportowym, takich jak balony tenisowe, hale pneumatyczne;

3) ograniczenia:

a) obowiązują ustalenia planu wynikające z wyznaczonych stref.

§ 25.1. Wyznacza się tereny o symbolu **R1 – tereny rolnicze z zabudową rolniczą: 1-1OR1**.

2. Ustalenia planu dla terenów o symbolach: R1 obowiązują w granicach wyznaczonych na rysunku planu:

1) przeznaczenie terenu - rolnicze, w tym: grunty orne, uprawy polowe, łąki, pastwiska, uprawy sadownicze, ogrodnicze, zielen śródpolna, drogi i ścieżki śródpolne, stałe i sezonowe wody powierzchniowe wraz z przynależnym zagospodarowaniem terenu.

3. Dla terenów ustala się:

1) nakazy:

a) ochrona istniejącej zieleni wysokiej śródpolnej,

b) zagwarantowanie dostępności komunikacyjnej z układu istniejących dróg publicznych lub wewnętrznych,

c) utrzymanie wód powierzchniowych, w szczególności cieków,

d) wkomponowanie nowych dopuszczonych obiektów w istniejące otoczenie,

e) przestrzeganie ustaleń §§ 5 i 6;

2) zakazy:

a) realizacja nowych obiektów lub przebudowa istniejących bez uprzedniego uzbrojenia terenu w zakresie gospodarki wodno – ściekowej, gwarantującego ochronę wód podziemnych,

b) lokalizacji obiektów kubaturowych w pasie szerokości 5 metrów od górnej krawędzi skarpy brzegowej cieków wodnych Sucha;

3) dopuszczenia:

a) adaptacja istniejącej zabudowy,

b) lokalizacja zabudowy zagrodowej w gospodarstwach rolnych o powierzchni średniego gospodarstwa rolnego w Gminie,

b) działalność gospodarcza związana z rolnictwem,

c) realizacja nowych obiektów budowlanych związanych z działalnością rolniczą, dla których obowiązują parametry:

– forma dachów – dwuspadowe, dwuspadowe z naczółkiem lub wielospadowe o nachyleniu 25 stopni - 50 stopni,

d) urządzenie stawów hodowlanych oraz lokalizacja urządzeń i obiektów służących prowadzeniu gospodarki rybackiej z uwzględnieniem przepisów odrębnych;

4) ograniczenia:

a) obowiązują ustalenia planu wynikające z wyznaczonych stref.

§ 26.1. Wyznacza się tereny o symbolu **R2 - tereny rolnicze: 1-3R2**.

2. Ustalenia planu dla terenów o symbolach: R2 obowiązują w granicach wyznaczonych na rysunku planu:

1) przeznaczenie terenu: rolnicze, w tym: grunty orne, uprawy polowe, łąki, pastwiska, uprawy sadownicze, ogrodnicze, zielen śródpolna, drogi i ścieżki śródpolne, stałe i sezonowe wody powierzchniowe.

3. Dla terenów ustala się:

1) nakazy:

a) ochrona istniejącej zieleni wysokiej śródpolnej,

b) zagwarantowanie dostępności komunikacyjnej z układu istniejących dróg publicznych lub wewnętrznych,

c) utrzymanie wód powierzchniowych, w szczególności cieków;

2) zakazy:

a) realizacja nowej zabudowy rolniczej;

3) dopuszczenia:

a) adaptacja istniejącej zabudowy,

b) urządzenie stawów hodowlanych oraz lokalizacja urządzeń i obiektów służących prowadzeniu gospodarki rybackiej z uwzględnieniem przepisów odrębnych;

4) ograniczenia:

a) obowiązują ustalenia planu wynikające z wyznaczonych stref.

§ 27.1. Wyznacza się teren o symbolu **ZC - cmentarza: 1ZC**

2. Ustalenia planu dla terenu o symbolu: ZC obowiązują w granicach wyznaczonych na rysunku planu:

1) przeznaczenie terenu: cmentarz, wraz z przynależnym zagospodarowaniem terenu.

3. Dla terenów ustala się:

1) nakazy:

a) adaptacja istniejącego zagospodarowania,

b) utrzymanie czytelnego układu alei,

c) utrzymanie bądź odnowienie zieleni wysokiej,

- d) realizacja infrastruktury technicznej, jak ujęcia wody, oświetlenie,
 - e) usytuowanie urządzeń lub obiektów do krótkoterminowego gromadzenia odpadów,
 - f) lokalizacja minimum 5 miejsc postojowych wzdłuż drogi 3KDW;
- 2) dopuszczenia
- a) realizacja nowych obiektów budowlanych związanych z obsługą cmentarza: sakralnej oraz administracji, sanitariatów.

§ 28.1. Wyznacza się teren o symbolu **ZP - zieleni parkowej**: 1ZP.

2. Ustalenia planu dla terenu o symbolu: ZP obowiązują w granicach wyznaczonych na rysunku planu:

1) przeznaczenie terenu: zieleń parkowa, wraz z przynależnym zagospodarowaniem terenu.

3. Dla terenów ustala się:

1) nakazy:

- a) utrzymanie i pielęgnacja istniejącej zieleni,
- b) w razie konieczności wycinki drzew wymiana na nowe w tym samym gatunku;

2) dopuszczenia

- a) utrzymanie istniejącego dojazdu do terenu 1MR,
- b) wycinka drzewostanu ze względu na stan zdrowotny;

3) ograniczenia:

- a) obowiązują ustalenia planu wynikające z wyznaczonych stref.

§ 29.1. Wyznacza się tereny o symbolu **ZL –zieleni leśnej**: 1-13ZL.

2. Ustalenia planu dla terenów o symbolach: ZL obowiązują w granicach wyznaczonych na rysunku planu:

1) przeznaczenie terenu – lasy w tym: lasy państwowe i prywatne, wraz z występującymi polanami, drogami i ścieżkami śródleśnymi, stałymi i sezonowymi wodami powierzchniowymi wraz z przynależnym zagospodarowaniem terenu.

3. Dla terenów ustala się:

1) nakazy:

- a) ochrona siedlisk stanowiących naturalne fragmenty rodzimej przyrody, ze względu na zachowanie różnorodności przyrodniczej, leśnych zasobów genetycznych, walorów krajobrazowych,

- b) nowe zalesienia nieużytków oraz innych gruntów nadających się pod zalesienia zgodnie z wymogami przepisów odrębnych, wyznaczonych graficznie w planie,

- c) zachowanie lasów w dobrym stanie zdrowotnym i sanitarnym,

- d) odtwarzanie kompleksów leśnych przez kształtowanie struktury gatunkowej i przestrzennej odpowiedniej dla danego siedliska,

- e) ograniczanie stosowania zrębów zupełnych do najślabszych siedlisk leśnych, prowadzenie ścinki drzew, zrywki i wywozu drewna w sposób zapewniają-

cy w maksymalnym stopniu ochronę gleby i roślinności leśnej;

2) zakazy:

- a) zabudowa za wyjątkiem dopuszczonej na podstawie przepisów odrębnych,

- b) trwale osuszanie bagien i obszarów podmokłych, za wyjątkiem przypadków, w których wyniki przeprowadzonych badań i ekspertyz wykluczają niekorzystny wpływ tego zabiegu na stosunki wodne,

- c) zmiana stosunków wodnych poza działaniami zmierzającymi do zachowania dobrego stanu sanitarnego;

3) dopuszczenia:

- a) trasy turystyczne, rowerowe i hippiczne, ścieżki dydaktyczne i miejsca widokowe,

- b) drogi wewnętrzne, dojazdy do sąsiednich pól i zagród;

4) ograniczenia:

- a) obowiązują ustalenia planu wynikające z wyznaczonych stref.

§ 30.1. Wyznacza się tereny o symbolu **ZLd –zieleni dolesień**: 1-7ZLd.

2. Ustalenia planu dla terenów o symbolach: ZLd obowiązują w granicach wyznaczonych na rysunku planu:

1) przeznaczenie terenu – dolesienia na gruntach rolnych, nieużytkach, obszarach wyznaczonych na podstawie przepisów odrębnych oraz istniejących za drzewień, wraz z przynależnym zagospodarowaniem terenu.

3. Dla terenów ustala się:

1) nakazy:

- a) ochrona siedlisk stanowiących naturalne fragmenty rodzimej przyrody, ze względu na zachowanie różnorodności przyrodniczej, leśnych zasobów genetycznych, walorów krajobrazowych,

- b) nowe zalesienia nieużytków oraz innych gruntów nadających się pod zalesienia zgodnie z wymogami przepisów odrębnych, wyznaczonych graficznie w planie;

2) dopuszczenia:

- a) adaptacja istniejącej zabudowy,
- b) trasy turystyczne, rowerowe i hippiczne, ścieżki dydaktyczne i miejsca widokowe,

- c) drogi wewnętrzne, dojazdy do sąsiednich pól i zagród;

3) ograniczenia:

- a) obowiązują ustalenia planu wynikające z wyznaczonych stref.

§ 31.1. Wyznacza się tereny o symbolu **WS - wód powierzchniowych śródładowych**: 1 - 5WS.

2. Ustalenia planu dla terenów o symbolach: WS obowiązują w granicach wyznaczonych na rysunku planu:

1) przeznaczenie terenu – wody otwarte: rzeki, strumienie, wyznaczone w granicach użytku, z przynależnym zagospodarowaniem.

3. Dla terenów ustala się:

1) nakazy:

a) utrzymanie w dobrym stanie istniejących wód powierzchniowych, w tym wycinka drzew i krzewów ograniczających przepływ wód,

b) utrzymanie i ochrona naturalnego ukształtowania terenu, koryt potoków,

c) zachowanie i utrzymanie flory i fauny o charakterze siedlisk naturalnych i pól naturalnych,

d) wszelkie przedsięwzięcia w granicach terenów W wymagają uzgodnień i opinii administratora wód powierzchniowych oraz pozostałych właściwych stron, w trybie przepisów odrębnych;

2) zakazy:

a) budowa obiektów i budowli, nie dotyczy budowli związanych z ochroną przeciwpowodziową oraz mostów i kładek,

b) ujmowanie wód powierzchniowych w kolektory, rury lub elementy prefabrykowane i upraszczania linii brzegowej;

3) dopuszczenia:

a) regulacja wód powierzchniowych w sposób niepowodujący utraty ich naturalnego charakteru,

b) regulacja wyłącznie w miejscach wynikających z opinii hydrologicznych i wymogów ochrony przeciwpowodziowej,

c) zabezpieczenie i ukształtowanie brzegów na odcinkach terenów zagrożonych zalaniem w sąsiedztwie istniejącej zabudowy mieszkaniowej i usługowej.

§ 32.1. Wyznacza się tereny o symbolach **KDZ – dróg publicznych klasy zbiorczej**: 1 - 3KDZ.

2. Ustalenia planu dla terenów o symbolach: KDZ obowiązują w granicach wyznaczonych na rysunku planu:

1) przeznaczenie terenu - powiatowa droga publiczna klasy zbiorczej.

3. Dla terenów ustala się:

1) nakazy:

a) utrzymanie parametrów:

- szerokość w liniach rozgraniczających 20 m,

- szerokość pasa jezdni według przepisów odrębnych,

b) w przypadku przebudowy obowiązków budowy urządzeń do ujmowania i podczyszczania całości ścieków deszczowych oraz zabezpieczających wody i grunt przed skutkami wypadków i awarii według przepisów odrębnych,

c) pozostawienie istniejących w pasach drogowych obiektów uznanych za zabytki kultury materialnej - takie jak kapliczki i krzyże przydrożne,

d) wykonania, w terenach zabudowanych, chodnika po obydwu stronach jezdni;

2) dopuszczenia:

a) pozostawienie istniejącej w pasach drogowych zieleni przydrożnej o ile nie koliduje z prawidłowym utrzymaniem dróg oraz nie zakłóca warunków bezpieczeństwa ruchu,

b) realizacja zieleni oraz urządzeń infrastruktury technicznej na zasadach określonych w przepisach odrębnych,

c) zachowanie istniejącego stanu zagospodarowania (ogrodzeń, obiektów, innych trwałych urządzeń) na zasadach określonych w przepisach odrębnych,

d) wydzielanie ścieżek rowerowych,

e) ograniczenie parametru szerokości w liniach rozgraniczających do stanu istniejącego.

§ 33.1. Wyznacza się teren o symbolu **KDL - dróg publicznych klasy lokalnej 1KDL**.

2. Ustalenia planu dla terenu o symbolu: KDL obowiązują w granicach wyznaczonych na rysunku planu:

1) przeznaczenie terenu - powiatowa lub gminna droga publiczna klasy lokalnej.

3. Dla terenów ustala się:

1) nakazy:

a) utrzymanie parametrów:

- szerokość w liniach rozgraniczających 15 m,

- szerokość pasa jezdni według przepisów odrębnych,

b) w przypadku przebudowy obowiązków budowy urządzeń do ujmowania i podczyszczania całości ścieków deszczowych oraz zabezpieczających wody i grunt przed skutkami wypadków i awarii według przepisów odrębnych,

c) pozostawienie istniejących w pasach drogowych obiektów uznanych za zabytki kultury materialnej - takie jak kapliczki i krzyże przydrożne,

d) wykonania, w terenach zabudowanych, chodnika po obydwu stronach jezdni;

2) dopuszczenia:

a) pozostawienie istniejącej w pasach drogowych zieleni przydrożnej o ile nie koliduje z prawidłowym utrzymaniem dróg oraz nie zakłóca warunków bezpieczeństwa ruchu,

b) realizacja zieleni oraz urządzeń infrastruktury technicznej na zasadach określonych w przepisach odrębnych,

c) zachowanie istniejącego stanu zagospodarowania (ogrodzeń, obiektów, innych trwałych urządzeń) na zasadach określonych w przepisach odrębnych,

d) wydzielanie ścieżek rowerowych,

e) ograniczenie parametru szerokości w liniach rozgraniczających do stanu istniejącego.

§ 34.1. Wyznacza się teren o symbolu **KDD - dróg publicznych klasy dojazdowej 1KDD**;

2. Ustalenia planu dla terenu o symbolu KDD obowiązują w granicach wyznaczonych na rysunku planu:

1) przeznaczenie terenu - gminna droga publiczna klasy dojazdowej.

3. Dla terenów ustala się:

1) nakazy:

a) utrzymanie parametrów:

- szerokość w liniach rozgraniczających 10 m,
- szerokość pasa jezdni minimum 6 metrów,

b) wykonanie placów do zawracania zgodnie z przepisami odrębnymi na końcach dróg bez przejazdu,

c) pozostawienie istniejących w pasach drogowych obiektów uznanych za zabytki kultury materialnej - takie jak kapliczki i krzyże przydrożne;

2) dopuszczenia:

a) pozostawienie istniejącej w pasach drogowych zieleni przydrożnej o ile nie koliduje z prawidłowym utrzymaniem dróg oraz nie zakłóca warunków bezpieczeństwa ruchu,

b) realizacja zieleni oraz urządzeń infrastruktury technicznej na zasadach określonych w przepisach odrębnych,

c) zachowanie istniejącego stanu zagospodarowania (ogrodzeń, obiektów, innych trwałych urządzeń) na zasadach określonych w przepisach odrębnych,

d) wydzielanie ścieżek rowerowych,

e) ograniczenie parametru szerokości w liniach rozgraniczających do stanu istniejącego.

§ 35.1. Wyznacza się tereny o symbolach **KDW – dróg wewnętrznych i ciągów pieszo - jezdnych**: 1- 3KDW.

2. Ustalenia planu dla terenów o symbolach: KDW obowiązują w granicach wyznaczonych na rysunku planu:

1) przeznaczenie terenu – droga wewnętrzna – ciąg pieszo jezdny.

3. Dla terenów ustala się:

1) nakazy:

a) utrzymanie parametrów:

- szerokość w liniach rozgraniczających 8 m,
- szerokość pasa jezdni minimum 6 metrów,

b) wykonanie placów do zawracania zgodnie z przepisami odrębnymi na końcach dróg bez przejazdu,

c) pozostawienie istniejących w pasach drogowych obiektów uznanych za zabytki kultury materialnej - takie jak kapliczki i krzyże przydrożne;

2) dopuszczenia:

a) pozostawienie istniejącej w pasach drogowych zieleni przydrożnej o ile nie koliduje z prawidłowym utrzymaniem dróg oraz nie zakłóca warunków bezpieczeństwa ruchu,

b) realizacja zieleni oraz urządzeń infrastruktury technicznej na zasadach określonych w przepisach odrębnych,

c) zachowanie istniejącego stanu zagospodarowania (ogrodzeń, obiektów, innych trwałych urządzeń) na zasadach określonych w przepisach odrębnych,

d) wydzielanie ścieżek rowerowych,

e) ograniczenie parametru szerokości w liniach rozgraniczających do stanu istniejącego.

Rozdział 7

Ustalenia szczegółowe dla terenów

§ 36.1. W planie dla każdego z terenów, wyznaczonych w rysunku planu liniami rozgraniczającymi, obowiązują indywidualne ustalenia parametryczne i wskaźniki kształtowania zabudowy oraz zagospodarowania terenu, zdefiniowane i zestawione poniżej w formie tabelarycznej.

2. W tabelach podano oznaczenia i parametry:

1) kolumna 1 - numer i symbol terenu;

2) kolumna 2 - procent terenów zabudowanych Pz;

3) kolumna 3 - procent terenów biologicznie czynnych Pb;

4) kolumna 4 - wysokość zabudowy;

5) kolumna 5 - obowiązujące dla terenu ustalenia strefowe.

§ 37. Dla terenów położonych w miejscowości Dębie ustala się:

1) dla terenów MN1:

1	2	3	4	5
1MN1	30	40	2k/10 m	SZP1
2MN1	30	40	2k/10 m	SZP1

2) dla terenów MN2:

1	2	3	4	5
1MN2	40	25	2k/10 m	SZP1, SN
2 MN2	40	25	2k/10 m	SZP1, SN
3 MN2	40	25	2k/10 m	SOS1, SOS2, B, SZP1, SN
4 MN2	40	25	2k/10 m	SOS1, SOS2, B, SZP1
5 MN2	40	25	2k/10 m	SN
6 MN2	40	25	2k/10 m	---
7 MN2	40	25	2k/10 m	SOS2, B, SZP1
8 MN2	40	25	2k/10 m	SOS2, B, SZP1

3) dla terenów MB:

1	2	3	4	5
1MB	40	40	4k/16 m	---

4) dla terenów MR:

1	2	3	4	5
1MR	5	80	3k/16 m	B, SZP1

5) dla terenów UK:

1	2	3	4	5
1UK	35	25	indywidualnie	SOS2, SZP1, B
2 UK	40	25	3k/16 m	SZP1B

6) dla terenów UO:

1	2	3	4	5
1UO	40	40	3k/16 m	SOS2, B, SZP1

7) dla terenów UD:

1	2	3	4	5
1UD	30	10	2k/10 m	SZP1

8) dla terenów UI:

1	2	3	4	5
1UI	70	indywidualnie	2k/10 m	SOS2,B, SZP1
2 UI	50	indywidualnie	2k/10 m	SOS2,B, SZP1

9) dla terenów US:

1	2	3	4	5
1US	20	50	2k/10 m	SZP1

10) dla terenów R1:

1	2	3	4	5
1R1	10	70	2k/10 m	SZP1
2R1	10	70	2k/10 m	SZP1
3R1	10	70	2k/10 m	SZP1
4R1	10	70	2k/10 m	SZP1, SN
5R1	10	70	2k/10 m	SOS1, SOS2, W, SZP1, SN
6R1	10	70	2k/10 m	W, SZP1, SN
7R1	10	70	2k/10 m	SK-3, SK-5.7, SZP1, SN
8R1	10	70	2k/10 m	SZP1
9R1	10	70	2k/10 m	SK-3, SK-5.7, SZP1
10R1	10	70	2k/10 m	---

11) dla terenów R2:

1	2	3	4	5
1R2	---	---	---	SZP1, SN
2R2	---	---	---	SZP1
3R2	---	---	---	SZP1

12) dla terenów ZC:

1	2	3	4	5
1ZC	5	10	1k/10 m	SOS1, SZP1

13) dla terenów ZP:

1	2	3	4	5
1ZP	---	50	---	SZP1

14) dla terenów ZL:

1	2	3	4	5
1 ZL	---	---	---	OW
2 ZL	---	---	---	---
3 ZL	---	---	---	---
4 ZL	---	---	---	---
5 ZL	---	---	---	SZP1
6 ZL	---	---	---	SZP1
7 ZL	---	---	---	SZP1
8 ZL	---	---	---	---
9 ZL	---	---	---	---
10 ZL	---	---	---	---

11 ZL	---	---	---	SK-5.2, SN
12 ZL	---	---	---	---
13 ZL	---	---	---	SK-1, SZP1

15) dla terenów ZLd:

1	2	3	4	5
1 ZLd	---	---	---	OW, SZP1
2 ZLd	---	---	---	---
3 ZLd	---	---	---	---
4 ZLd	---	---	---	---
5 ZLd	---	---	---	---
6 ZLd	---	---	---	SN
7 ZLd	---	---	---	---

16) dla terenów WS:

1	2	3	4	5
1WS	---	---	---	---
2WS	---	---	---	---
3WS	---	---	---	SN
4WS	---	---	---	SK-3, SK- 5.7,
5WS	---	---	---	---

Rozdział 8
Zasady obsługi w zakresie infrastruktury technicznej
i gospodarowania odpadami

§ 38.1. W planie określa się zasady obsługi w zakresie infrastruktury technicznej tj.: sieci, przyłączy, obiektów technologicznych i inżynierskich (niebędących terenem), które położone są w granicach innych wyodrębnionych w planie terenów o różnym przeznaczeniu (w tym w terenach drogowych i kolejowych).

2. Ilekroć w planie jest mowa o uzbrojeniu terenu (działki) lub infrastrukturze technicznej, dla wszystkich rodzajów infrastruktury technicznej obowiązują następujące ustalenia ogólne:

1) ustala się w pierwszej kolejności realizację nowych elementów infrastruktury technicznej w granicach linii rozgraniczających dróg. Lokalizowanie w pasie drogowym urządzeń i obiektów niezwiązanych z gospodarką drogową lub potrzebami ruchu, może nastąpić zgodnie z przepisami odrębnymi;

2) dopuszcza się w uzasadnionych przypadkach ich realizację poza ww. liniami pod warunkiem, że planowane przebiegi nie są kolizyjne z pozostałymi ustaleniami planu;

3) przebiegi przyłączy do projektowanych obiektów, lokalizacja nowych budowli inżynierskich itp. inwestycji, które nie posiadają swojego jednoznacznego graficznego oznaczenia w rysunku planu, a określone są, lub wynikają z tekstu uchwały bądź przepisów odrębnych, mogą być realizowane na bieżąco zgodnie z potrzebami wnioskodawców oraz możliwościami poszczególnych dysponentów i użytkowników mediów, przy zachowaniu pozostałych ustaleń planu;

4) wszelkie oznaczone na rysunku planu przebiegi sieci odnoszą się do podstawowego systemu zasilania i obsługi;

5) wydzielanie niezależnych nieruchomości dla inwestycji liniowych lub obiektów technologicznych możliwe jest niezależnie od ustaleń szczegółowych dla poszczególnych terenów, jeśli tego wymagają aktualnie obowiązujące przepisy odrębne i nienaruszone są pozostałe ustalenia planu;

6) ustala się, iż w przypadkach planowania jakichkolwiek prac związanych z remontem, przebudową, przekładką lub budową nowych elementów infrastruktury technicznej, należy zachować obowiązujące odległości od pozostałych elementów uzbrojenia i zagospodarowania wg przepisów odrębnych, a także należy posiadać aktualne warunki techniczne i uzgodnienia, wydane przez właścicieli i dysponentów poszczególnych mediów, dotyczące konkretnego przedsięwzięcia budowlanego;

7) przebudowy i modernizacje systemów infrastruktury technicznej należy realizować wyprzedzająco lub równoległe z docelowym programem modernizacji całego obszaru przestrzeni publicznej;

8) dopuszcza się realizację nowej infrastruktury (po modernizacji obszaru przestrzeni publicznej), pod rygorem bezwzględnego doprowadzenia całości terenu do stanu poprzedzającego inwestycje zgodnie z przepisami odrębnymi.

3. Dla wszystkich terenów (działek) ustala się w zależności od potrzeb wyposażenie w sieci: wodociągową - W, elektroenergetyczną - E, kanalizację sanitarną i deszczową - K, ciepłowniczą - C, gazową - Ga także teletechniczną - T oraz inne niewymienione z nazwy - I, wraz ze związanymi z nimi urządzeniami wynikającymi z przepisów odrębnych oraz przynależnymi im pasami obsługi technicznej.

4. Dla poszczególnych terenów (działek) w zależności od specyfiki przeznaczenia ustalonego w planie, uzależnia się możliwość realizacji przedsięwzięć od:

1) zapewnienia dla nich dostawy wody zgodnych z ustaleniami § 38 ust. 6 i energii elektrycznej, zgodnych z ustaleniami § 38 ust. 7;

2) rozwiązania dla nich problemów gospodarki ściekowej, zgodnych z ustaleniami § 38 ust. 8;

3) rozwiązania dla nich problemów w zakresie dostawy energii cieplnej i gazu, zgodnych z ustaleniami § 38 ust. 9 i 10.

5. Dla poszczególnych terenów (działek) w zależności od specyfiki przeznaczenia ustalonego w planie, możliwość realizacji przedsięwzięć stymuluje rozwój:

1) sieci teletechnicznych, zgodnie z ustaleniami § 38 ust. 11;

2) sieci innych niewymienionych, zgodnie z ustaleniami § 38 ust. 12.

6. W zależności od potrzeb zagwarantowanie pełnego pokrycia zapotrzebowania na wodę z istniejącej i rozbudowywanej gminnej sieci wodociągowej W, z dopuszczeniem (lokalnie) użytkowania studni pod

warunkiem zbadania przydatności ujęcia (np. dla celów bytowych, technologicznych, ppoż. itp.).

7. W zależności od potrzeb zagwarantowanie pełnego pokrycia zapotrzebowania na energię elektryczną z istniejącej i rozbudowywanej sieci elektroenergetycznej E, z uwzględnieniem następujących uwarunkowań:

1) realizacji linii kablowych podziemnych, nie wykluczając możliwości realizacji napowietrznych linii energetycznych;

2) lokalizacji nowych stacji transformatorowych na działkach wydzielonych, będących we władaniu dostawcy energii, w terenach zielonych, bądź w granicach terenów pozostałych funkcji;

3) wyznacza się obszar obsługi technicznej dla linii 15 kV (sieci SN) o szerokości 16 m (po 8 m od osi linii), oznaczony na rysunku planu jako strefa techniczna linii średniego napięcia;

4) wyznacza się wzdłuż linii 110 kV strefę ograniczonego użytkowania, obejmującą obszar zlokalizowany bezpośrednio pod linią oraz pasy terenu o szerokości 15 m od skrajnego przewodu linii, po obu jej stronach.

8. W zależności od potrzeb zagwarantowanie odprowadzenia ścieków do istniejącego i rozbudowywanego systemu sieci kanalizacyjnej K, pod warunkiem, że ścieki sanitarne i wody deszczowe będą odpowiadać parametrom o których mowa w przepisach odrębnych, a także z uwzględnieniem następujących uwarunkowań:

1) lokalizacja nowej sieci kanalizacyjnej w liniach rozgraniczających dróg z uwzględnieniem przepisów odrębnych, w oparciu o koncepcję programową kanalizacji sanitarnej oraz konieczną dokumentację techniczną, w uzgodnieniu z właściwym zarządcą drogi, w szczególnych przypadkach dopuszcza się przebieg kanałów przez tereny działek prywatnych – po uzyskaniu zgody ich właścicieli;

2) wprowadza się zakaz odprowadzania i gromadzenia ścieków w zbiornikach bezodpływowych (przepis obowiązuje dopiero po realizacji docelowego systemu sieci kanalizacyjnej);

3) wprowadza się zakaz stosowania systemów indywidualnych lub grupowych oczyszczania ścieków z odprowadzeniem do wód lub ziemi (przepis obowiązuje dopiero po realizacji docelowego systemu sieci kanalizacyjnej);

4) lokalizacja nowych obiektów technologicznych (przepompowni) tylko na działkach wydzielonych będących we władaniu dysponenta sieci;

5) odwadniania parkingów wydzielonych, placów manewrowych, postojowych i magazynowo składowych do kanalizacji deszczowej, po ich uprzednim podczyszczeniu i spełnieniu wymogów przepisów odrębnych,

6) w razie braku możliwości przyłączenia do sieci kanalizacji deszczowej lub ogólnospławnej, dopuszcza się odprowadzanie wód opadowych na własny teren nieutwardzony, do dołów chłonnych lub do zbiorników retencyjnych.

9. W zależności od potrzeb, dopuszcza się możliwość pokrycia zapotrzebowania na ciepło - co, z lokalnych sieci ciepłowniczych

1) dopuszcza się lokalizację nowych sieci ciepłowniczych w liniach rozgraniczających dróg z uwzględnieniem przepisów odrębnych;

2) ustala się likwidację lokalnych, małych i nisko sprawnych kotłowni węglowych, zamieniając je na źródła zasilane „czystymi” paliwami lub włączając do systemów zasilanych ze źródeł wysokosprawnych;

3) ustala się w obiektach nowych i modernizowanych obowiązek stosowania tzw. „czystych” paliw, które ograniczają wielkość emisji i zanieczyszczeń powietrza;

4) dopuszcza się możliwość pokrycia zapotrzebowania w ciepło realizowane w oparciu o zasilanie energią elektryczną;

10. W zależności od potrzeb zapewnienie pokrycia zapotrzebowania na gaz z rozbudowywanej sieci gazowej G, dla celów bytowych, przemysłowych i oraz celów grzewczych, z uwzględnieniem następujących uwarunkowań:

1) odległości podstawowe projektowanych gazociągów od obiektów terenowych w zależności od rodzaju obiektu określają przepisy odrębne.

11. Zapewnienie dostępu do istniejącej i rozbudowywanej sieci telekomunikacyjnej z dążeniem do skablowania sieci:

1) dopuszcza się lokalizację nowych anten telefonii bezprzewodowych itp. w granicach samodzielnych działek lub na obiektach, które nie podlegają ochronie ze względów konserwatorskich, w miejscach nieeksploatowanych, przy zachowaniu wszystkich wymogów lokalizacyjnych i formalno prawnych;

2) zakaz lokalizacji stacji, urządzeń nadawczych i centrali telekomunikacyjnych w bezpośrednim sąsiedztwie, to jest w odległości mniejszej niż 30 m od budynków funkcji MN1, MN2, MB, UK, UO.

12. Możliwość realizacji sieci innych tj.: telewizja kablowa, alarmowa, itp.

§ 39. W zakresie gospodarowania odpadami ustala się:

1. Dla całego obszaru objętego planem obowiązuje zakaz składowania, utylizacji i przerabiania odpadów komunalnych.

2. Dopuszcza się krótkoterminowe gromadzenia odpadów komunalnych i odpadów produkcyjnych w granicach działek, na których są wytwarzane.

3. Dopuszcza się utworzenie punktu odbioru i tymczasowego magazynowania odpadów niebezpiecznych (baterie, akumulatory, świetlówki, przepracowane oleje itp.) przy zachowaniu wszystkich ustaleń strefowych.

4. Dla prowadzenia prawidłowej gospodarki odpadami wprowadza się wymóg dla planowanych w tym terenie nowych funkcji: minimalizacji ilości wytwarzania odpadów, segregacji (ze szczególnym uwzględnieniem

ewentualnych odpadów niebezpiecznych) zgodnie z obowiązującymi w tym zakresie przepisami.

5. Nakaz selektywnego gromadzenia i poddanie unieszkodliwianiu odpadów medycznych powstających w związku z udzielaniem świadczeń zdrowotnych, zgodnie z obowiązującymi przepisami odrębnymi.

6. Nakaz wyposażenia terenów intensywnego ruchu pieszego i rowerowego KDP, w urządzenia do gromadzenia odpadów, dostosowane do technologii ich wywozu i utylizacji.

7. Zakaz prowadzenia gospodarki odpadami, mogącej mieć negatywny wpływ na wody powierzchniowe.

8. Dla wszystkich posesji obowiązek zawarcia odpowiednich umów (z uprawnionymi przedsiębiorstwami) zapewniających ciągły odbiór odpadów.

9. Dla wszystkich podmiotów gospodarczych obowiązek posiadania uregulowanego stanu formalno prawnego z zakresu gospodarki odpadami, zgodnego z obowiązującymi przepisami.

Rozdział 9

Sposób i termin tymczasowego zagospodarowania, urządzania i użytkowania terenów

§ 40. Ustala się następujące zasady tymczasowego zagospodarowania części lub całości działki położonej w granicach terenu o innym przeznaczeniu podstawowym i dopuszczonym:

1) dopuszczenie realizacji zaplecza budowy oraz przedsięwzięć tymczasowych;

2) dopuszczenie realizacji nowych tymczasowych obiektów budowlanych niepołączonych trwale z gruntem, a także lokalizację tymczasowych terenowych parkingów z zastrzeżeniem, iż przedsięwzięcia spełnią wymogi wynikające z przepisów odrębnych oraz ustaleń szczegółowych planu;

3) dopuszczenie realizacji tymczasowych urządzeń i obiektów reklamowych;

4) w momencie pojawienia się, w odniesieniu do konkretnego terenu, realnych, związanych z konkretnym inwestorem możliwości realizacji podstawowego jego przeznaczenia, dopuszczone zagospodarowanie i zabudowa tymczasowa winna niezwłocznie ulec likwidacji, w trybie wynikającym z przepisów odrębnych.

Rozdział 10

Granice i sposoby zagospodarowania terenów lub obiektów podlegających ochronie, ustalonych na podstawie odrębnych przepisów

§ 41.1. W obszarze objętym planem występują tereny zamknięte na podstawie decyzji nr 62 Ministra Transportu i Gospodarki Morskiej z 26 września 2005 r. oznaczone w planie symbolem TZ. Dla terenów zamkniętych w planie nie przyjmuje się żadnych ustaleń.

2. W obszarze objętym planem nie występują obszary górnicze oraz tereny górnicze.

3. W obszarze objętym planem nie występują obszary narażone na niebezpieczeństwo powodzi.

4. W obszarze objętym planem nie występują obszary zagrożone osuwaniem się mas ziemnych.

Rozdział 11

Szczegółowe zasady i warunki scalania i podziału nieruchomości

§ 42.1. Zasady dokonywania podziałów geodezyjnych terenów, w tym wydzielenia terenów dróg, należy przyjmować zgodnie z ustaleniami graficznymi rysunku planu oraz odpowiednimi ustaleniami tekstowymi uchwały.

2. Wydzielenia części działek przejmowanych pod drogi publiczne winny następować przy jednoczesnej ścisłej koordynacji: projektu planowanej nowej lub przebudowywanej drogi publicznej, z uwzględnieniem jej istniejących i planowanych elementów uzbrojenia technicznego terenu oraz wstępnego projektu podziału nieruchomości pod pas drogowy wytyczany w normatywnych liniach rozgraniczających, z zastrzeżeniem przepisów odrębnych.

3. W terenach, dla których nie określa się szczegółowych zasad wydzielenia działek, w tym scalania i podziału wewnątrz poszczególnych terenów, podziałów należy dokonywać zgodnie z: przepisami odrębnymi i ustalonymi w planie dla poszczególnych przeznaczeń, minimalnymi szerokościami działek budowlanych i minimalnymi ich powierzchniami, a także z odpowiednimi ustaleniami tekstowymi uchwały.

4. W przypadku tyczenia w terenie wyznaczonych w planie linii rozgraniczających dla terenów oraz tere-

nów dróg, z uwagi na grafikę i przyjętą w rysunku planu odpowiednią grubość linii, za punkt odniesienia tyczenia przyjmuje się środek osi danej linii rozgraniczającej.

Rozdział 12

Stawki procentowe, na podstawie których ustala się opłatę, o której mowa w art. 36 ust. 4 ustawy o planowaniu i zagospodarowaniu przestrzennym

§ 43. Zgodnie z art. 36 ust. 4 ustawy o planowaniu i zagospodarowaniu przestrzennym ustala się stawkę opłat od wzrostu wartości nieruchomości z tytułu uchwalenia planu w wysokości:

1) tereny funkcji MN1, MN2, MB – 15 %.

Rozdział 13

Ustalenia końcowe

§ 44.1. Wykonanie uchwały powierza się Wójtowi Gminy Chrząstowice.

2. Uchwała podlega publikacji na stronie internetowej Gminy.

3. Uchwała wchodzi w życie po upływie 30 dni od dnia ogłoszenia w Dzienniku Urzędowym Województwa Opolskiego.

Przewodniczący
Rady Gminy
Rafał Bartek

Załącznik nr 2
do uchwały Nr XXIV/157/2009
Rady Gminy Chrząstowice
z dnia 5 lutego 2009 r.

Wykaz uwag wniesionych do wyłożonego do publicznego wglądu projektu miejscowego planu zagospodarowania przestrzennego wsi Dębie

L.P.	Data wpływu uwagi	Nazwisko i imię, nazwa jednostki organizacyjnej i adres zgłaszającego uwagi	Treść uwagi*	Oznaczenie nieruchomości, której dotyczy uwaga	Ustalenie projektu planu dla nieruchomości, której dotyczy uwaga	Rozstrzygnięcie Wójta w sprawie rozpatrzenia uwagi		Rozstrzygnięcie Rady Gminy w sprawie rozpatrzenia uwagi Załącznik do uchwały nr... Z dnia...	
						Uwaga uwzględniona	Uwaga nieuwzględniona	Uwaga uwzględniona	Uwaga nieuwzględniona
1.	2008.08.26	T. Urszula,	Prośba o ujęcie całej działki jako teren zabudowy	400/74	5MN2, 6R1		x		x

2.	2008.08.28	Urząd Gminy Chrząstowice 46-053 Chrząstowice	przeznaczenie działki pod zabudowę mieszkaniową jednorodzinną	388/25	1MN2, 4R1	x			
3.	2008.09.18	B. Lidia	przeznaczenie całej działki pod zabudowę mieszkaniową z usługami	400/42	3MN2, 5R1		x		x
4.	2008.09.29	Jan T.	przeznaczenie całej działki pod zabudowę mieszkaniową lub usługowo - mieszkaniową	479/84	5R1		x		x
5.	2008.09.29	Urząd Gminy Chrząstowice Ul. Dworcowa 38 46-053 Chrząstowice	Zmiana kąta nachylenia połaci dachowych z miary procentowej na miarę oznaczoną w stopniach. Zmiana ma na celu ujednoczenie z istniejącymi planami	Zapisy w tekście	Zapisy w tekście	x			

* tekst uwagi w załączniku, w tabeli podano streszczenie

Uwaga: dane osobowe usunięte zgodnie z ustawą z dnia 29 sierpnia 1997 r. o ochronie danych osobowych (Dz. U. 1997 r. Nr 133 poz. 883).

Załączniki:

- zbiór uwag zamieszczonych w wykazie

Załącznik nr 3
do uchwały Nr XXIV/157/2009
Rady Gminy Chrząstowice
z dnia 5 lutego 2009 r.

Rozstrzygnięcie dotyczące sposobu realizacji, zapisanych w miejscowym planie zagospodarowania przestrzennego Gminy Chrząstowice, wsi Dębie, inwestycji z zakresu infrastruktury technicznej, które należą do zadań własnych gminy oraz zasadach ich finansowania

Na podstawie art. 20 ust. 1 ustawy z dnia 27 marca 2003 r. o planowaniu i zagospodarowaniu przestrzennym (Dz. U. Nr 80, poz. 717 z późn. zm.), art. 7 ust. 1 pkt 1, 2 i 3 ustawy z dnia 8 marca 1990 r. o samorządzie gminnym (Dz. U. z 2001 r. Nr 142 poz. 1591 z późn. zm.) oraz art. 167 ust. 2 pkt 1 ustawy z dnia 30 czerwca 2005 r. o finansach publicznych (Dz. U. Nr 249, poz. 2104 z późn. zm.), Rada Gminy Chrząstowice rozstrzyga, co następuje:

§ 1. Z ustaleń zawartych w uchwale w sprawie miejscowego planu zagospodarowania przestrzennego wynika, że realizacja zapisanych w nim zadań z zakresu

infrastruktury technicznej, w tym budowy dróg, ścieżek rowerowych, kanalizacji i wodociągów, pociąga za sobą wydatki z budżetu Gminy w zakresie realizacji zadań własnych.

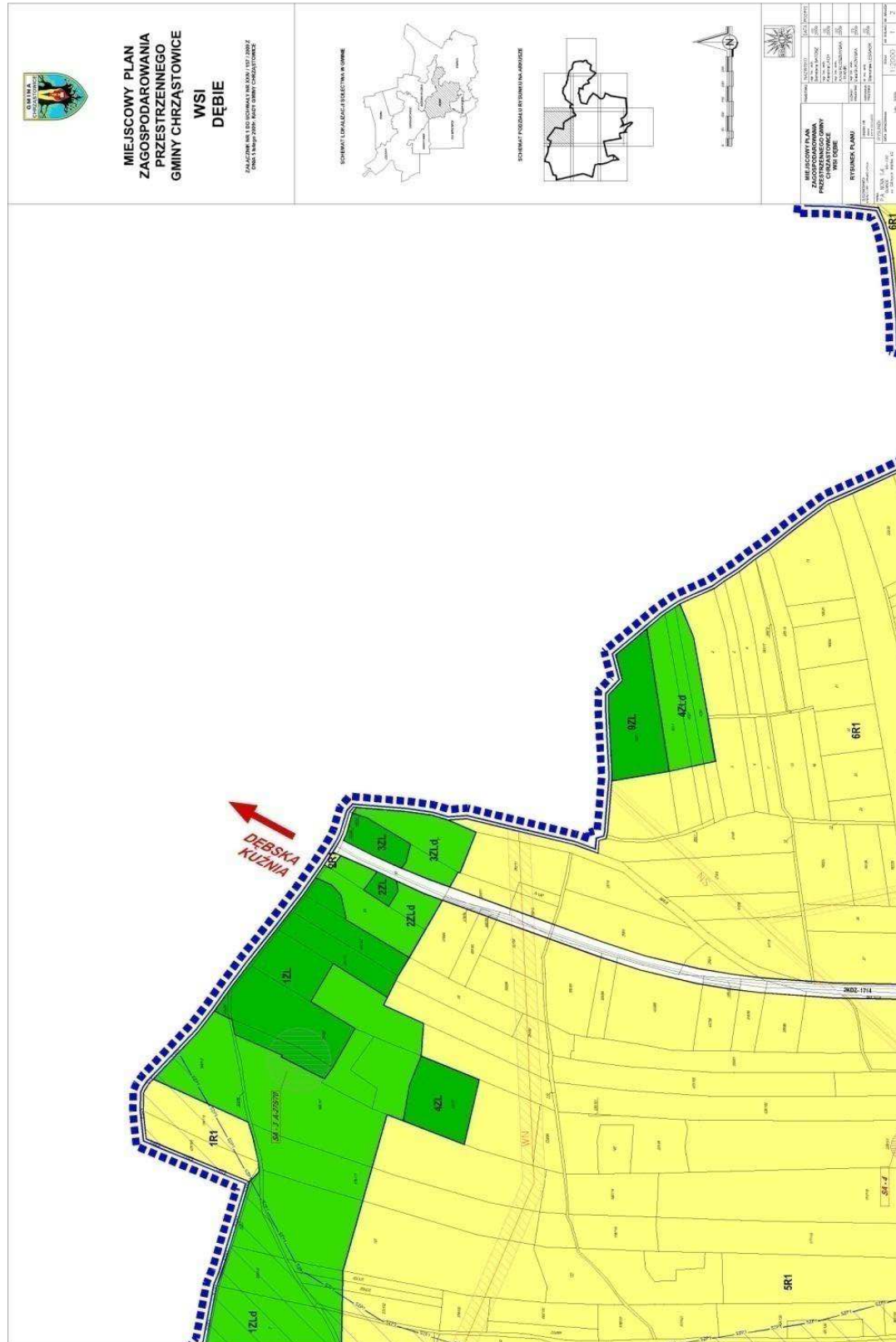
§ 2. Inwestycje i nakłady wynikające z realizacji zapisów przedmiotowej uchwały, w zakresie budowy i rozbudowy infrastruktury technicznej, które są niezbędne dla prawidłowego i uporządkowanego zagospodarowania terenu objętego planem, będą finansowane ze środków:

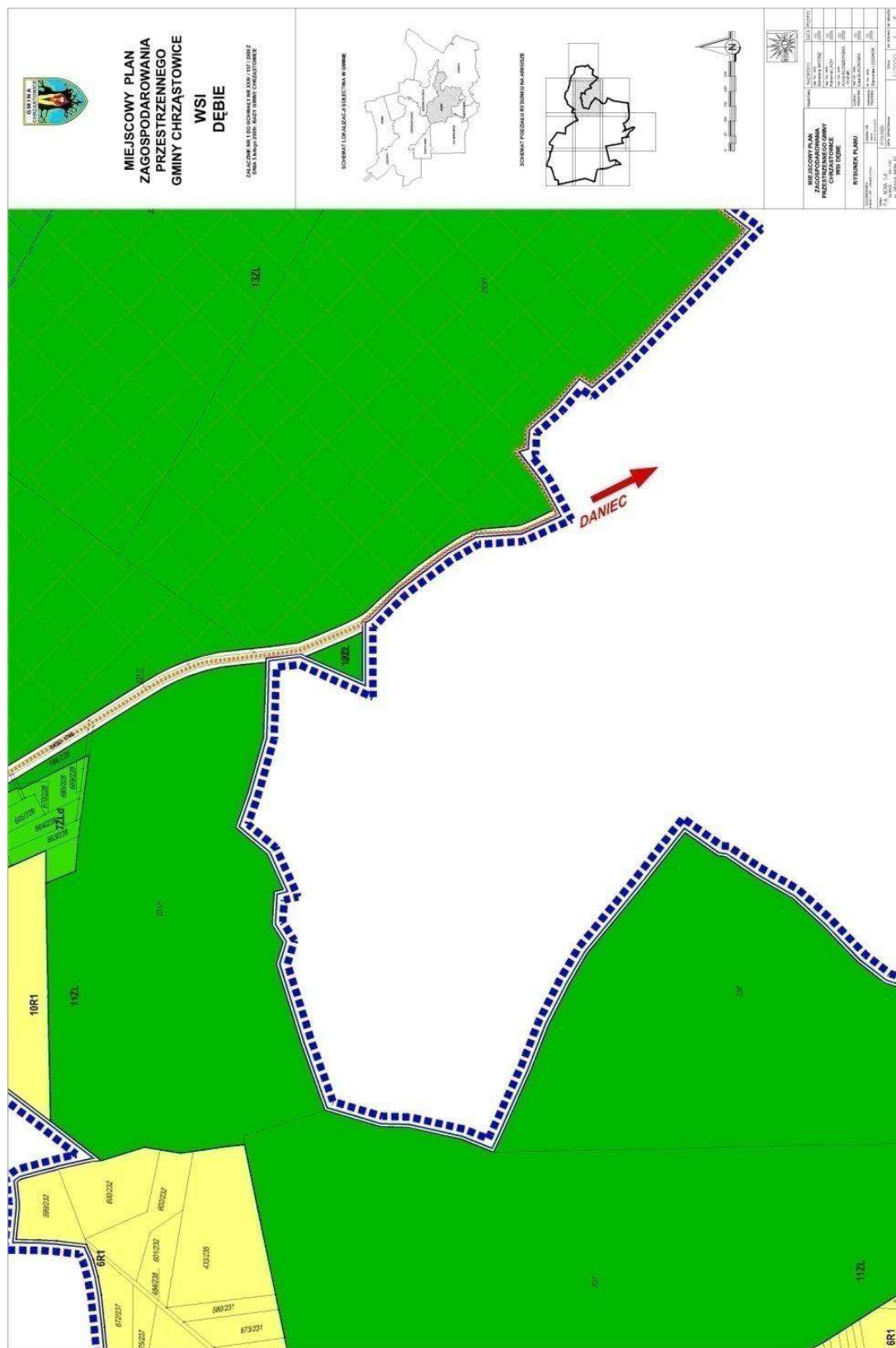
1) dochodów publicznych Gminy – podatków, według planowanej realizacji inwestycji, ujętych w poszczególnych latach w budżecie Gminy;

2) publicznych, pochodzących z budżetu Unii Europejskiej;

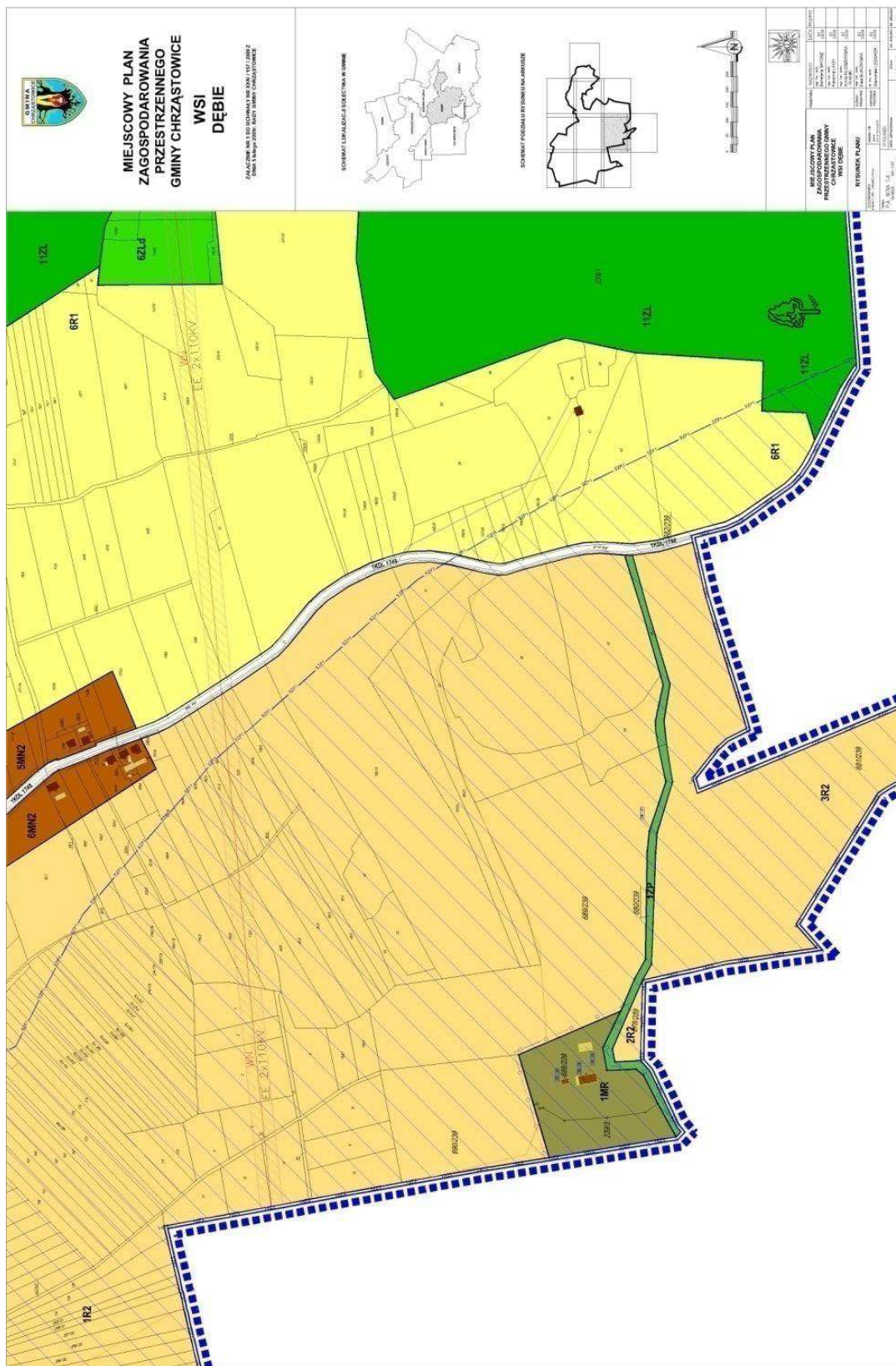
3) wynikających z porozumień, w ramach partnerstwa prywatno – publicznego;



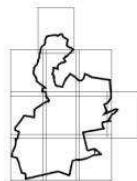


4) ze środków własnych inwestora, na terenie posiadanych nieruchomości.









 <p>MIEJSKOWY PLAN ZAGOSPODAROWANIA PRZESTRZENNEGO GMINY CHRZĄSTOWICE WSI DĘBIE</p> <p><small>ZAŁĄCZNIK NR 1 DO uchwały Nr XXV/107/2007 Sejmiku Gminy Chrząstowice z dnia 15 sierpnia 2007 roku</small></p>		 <p><small>SCHEMAT LOKALIZACJI RESEKTORA W OJEWIE</small></p>  <p><small>SCHEMAT LOKALIZACJI RESEKTORA W OJEWIE</small></p>					
<p>LEGENDA:</p> <p>INFORMACJE OGÓLNE:</p> <p>GRANICE TERENU OBJĘTEGO PLANEM - GRANICA SELEKTYWA</p> <p>USTALENIA PYSUNKU PLANU:</p> <p>LINE ROZGRANICZAJĄCE TERENY O RÓŻNYM PRZEZNACZENIU LUB O RÓŻNYCH ZABUDOWACH ZAGOSPODAROWANIA</p> <p>SYMBOL IDENTYFIKACYJNY TERENU:</p> <p>NIERZĘDKOWA LINA ZABUDOWY</p> <p>PRZEZNACZENIE TERENÓW:</p> <p>TERENY ZABUDOWY MIESZKANIOWEJ</p> <p>TERENY ZABUDOWY MIESZKANIOWEJ Z USŁUGAMI</p> <p>TERENY ZABUDOWY ZAMIESZKANIA ZBIOROWEGO</p> <p>TERENY ZABUDOWY MIESZKANIOWEJ REZYDENCJALNEJ Z USŁUGAMI PODSTAWOWYMI</p> <p>TERENY ZABUDOWY USŁUG KULTU</p> <p>TERENY ZABUDOWY USŁUG OŚWIATY</p> <p>TERENY ZABUDOWY USŁUG KOMUNIKACJI</p> <p>TERENY ZABUDOWY USŁUG STRAŻY POŻARNEJ</p> <p>TERENY USŁUG SPORTU</p> <p>TERENY PRODUKCJI ROLNICZEJ Z ZABUDOWĄ ROLNICZĄ</p> <p>TERENY PRODUKCJI ROLNICZEJ</p> <p>TERENY ZIELENI CMENTARNEJ</p> <p>TERENY ZIELENI PARKOWEJ</p> <p>TERENY ZIELENI LEŚNEJ</p> <p>TERENY DOLESENI</p>	<p>TERENY WOD POWIERZCHNIOWYCH SRODLADOWYCH</p> <p>TERENY DROG:</p> <p>TERENY DROG ZBIORCZYCH</p> <p>TERENY DROG LOKALNYCH</p> <p>TERENY DROG DOJAZDOWYCH</p> <p>TERENY DROG WEWNĘTRZNYCH I CIĄGÓW PIESZO - JEZNYCH</p> <p>USTALENIA STREFOWE:</p> <p>STREFA SK-1 - OBSZARU CHRONIONEGO KRAJOBRAZU LASY STORAWSKO - TURAWSKIE</p> <p>STREFA SK-3.3 - PROJEKTOWANEGO UZTKU EKOLOGICZNEGO CHRONIONEGO LEŃ W DĘBIU</p> <p>STREFA SK-4 - WYSTĘPOWANIA ROSLIN CHRONIONYCH</p> <p>STREFA SZP - ZAGROZENIA PODOPNIEM</p> <p>STREFA SOB1 - OCHRONY SANITARNEJ ORIENTAIZY W ZABIEGU 90 METRÓW OD GRANICY CMENTARZA</p> <p>STREFA SOB2 - OCHRONY SANITARNEJ ORIENTAIZY W ZABIEGU 150 METRÓW OD GRANICY CMENTARZA</p> <p>STREFA B - POŚREDNIEJ OCHRONY KONSERWATORSKIEJ</p> <p>STREFA W - OCHRONY STANOWSKA ARCHEOLOGICZNEGO</p> <p>STREFA OW - OCHRONY ARCHEOLOGICZNEJ</p> <p>OBIEKTY O OKREŚLONYCH W PLANIE USTALENIACH:</p> <p>OBIEKTY WPISANE DO GMINNEJ EWIDENCJI ZABYTKÓW</p> <p>OKREŚLENIA INFORMACYJNE PLANU:</p> <p>ZABUDOWA MIESZKALNA</p> <p>ZABUDOWA GOSPODARZA</p> <p>ZABUDOWA INFRASTRUKTURY TECHNICZNEJ INNA</p> <p>ZABUDOWA USŁUGOWA, PRZEZYSŁOWA SKŁADOWI MAGAZYNÓW</p>	<p>POWIAK PRZYTRZYDZY</p> <p>KAPLICZKA, KRZYŻ PRZYTRZYDZY</p> <p>NACWA CIĘKU WODNEGO</p> <p>KERUNEK KOMUNIKACJI</p> <p>INFORMACJE DOTYCZĄCE INFRASTRUKTURY TECHNICZNEJ:</p> <p>LINIA WYSOKIEGO NAPIĘCIA 110 kV - NAPIĘCIOWA</p> <p>LINIA ŚREDNIEGO NAPIĘCIA 10 kV - NAPIĘCIOWA</p> <p>STREFA OCHRONNA LINII WYSOKIEGO NAPIĘCIA</p> <p>STREFA TECHNICZNA LINII ŚREDNIEGO NAPIĘCIA</p> <p>ISTNIEJĄCE STACJE TRANSFORMATOROWE ŚLIPOWE 10 kV</p> <p>ISTNIEJĄCE STACJE TRANSFORMATOROWE OBIEKTOWE 10 kV</p> <p>PROJEKTOWANA SIĘĆ KANALIZACJI SANITARNEJ I CIEPŁENIOWEJ</p> <p>STREFA LOKALIZACJI PROJEKTOWANEJ PRZEPOMPOWNI SCIEKÓW</p> <p>SIĘĆ WODOCIĄGOWA - ISTNIEJĄCA</p>	<p>WS</p> <p>ROD. 21.1.10.1</p> <p>ROD. 21.1.10.2</p> <p>ROD. 21.1.10.3</p> <p>ROD. 21.1.10.4</p> <p>ROD. 21.1.10.5</p> <p>ROD. 21.1.10.6</p> <p>ROD. 21.1.10.7</p> <p>ROD. 21.1.10.8</p> <p>ROD. 21.1.10.9</p> <p>ROD. 21.1.10.10</p> <p>ROD. 21.1.10.11</p> <p>ROD. 21.1.10.12</p> <p>ROD. 21.1.10.13</p> <p>ROD. 21.1.10.14</p> <p>ROD. 21.1.10.15</p> <p>ROD. 21.1.10.16</p> <p>ROD. 21.1.10.17</p> <p>ROD. 21.1.10.18</p> <p>ROD. 21.1.10.19</p> <p>ROD. 21.1.10.20</p> <p>ROD. 21.1.10.21</p> <p>ROD. 21.1.10.22</p> <p>ROD. 21.1.10.23</p> <p>ROD. 21.1.10.24</p> <p>ROD. 21.1.10.25</p> <p>ROD. 21.1.10.26</p> <p>ROD. 21.1.10.27</p> <p>ROD. 21.1.10.28</p> <p>ROD. 21.1.10.29</p> <p>ROD. 21.1.10.30</p> <p>ROD. 21.1.10.31</p> <p>ROD. 21.1.10.32</p> <p>ROD. 21.1.10.33</p> <p>ROD. 21.1.10.34</p> <p>ROD. 21.1.10.35</p> <p>ROD. 21.1.10.36</p> <p>ROD. 21.1.10.37</p> <p>ROD. 21.1.10.38</p> <p>ROD. 21.1.10.39</p> <p>ROD. 21.1.10.40</p> <p>ROD. 21.1.10.41</p> <p>ROD. 21.1.10.42</p> <p>ROD. 21.1.10.43</p> <p>ROD. 21.1.10.44</p> <p>ROD. 21.1.10.45</p> <p>ROD. 21.1.10.46</p> <p>ROD. 21.1.10.47</p> <p>ROD. 21.1.10.48</p> <p>ROD. 21.1.10.49</p> <p>ROD. 21.1.10.50</p> <p>ROD. 21.1.10.51</p> <p>ROD. 21.1.10.52</p> <p>ROD. 21.1.10.53</p> <p>ROD. 21.1.10.54</p> <p>ROD. 21.1.10.55</p> <p>ROD. 21.1.10.56</p> <p>ROD. 21.1.10.57</p> <p>ROD. 21.1.10.58</p> <p>ROD. 21.1.10.59</p> <p>ROD. 21.1.10.60</p> <p>ROD. 21.1.10.61</p> <p>ROD. 21.1.10.62</p> <p>ROD. 21.1.10.63</p> <p>ROD. 21.1.10.64</p> <p>ROD. 21.1.10.65</p> <p>ROD. 21.1.10.66</p> <p>ROD. 21.1.10.67</p> <p>ROD. 21.1.10.68</p> <p>ROD. 21.1.10.69</p> <p>ROD. 21.1.10.70</p> <p>ROD. 21.1.10.71</p> <p>ROD. 21.1.10.72</p> <p>ROD. 21.1.10.73</p> <p>ROD. 21.1.10.74</p> <p>ROD. 21.1.10.75</p> <p>ROD. 21.1.10.76</p> <p>ROD. 21.1.10.77</p> <p>ROD. 21.1.10.78</p> <p>ROD. 21.1.10.79</p> <p>ROD. 21.1.10.80</p> <p>ROD. 21.1.10.81</p> <p>ROD. 21.1.10.82</p> <p>ROD. 21.1.10.83</p> <p>ROD. 21.1.10.84</p> <p>ROD. 21.1.10.85</p> <p>ROD. 21.1.10.86</p> <p>ROD. 21.1.10.87</p> <p>ROD. 21.1.10.88</p> <p>ROD. 21.1.10.89</p> <p>ROD. 21.1.10.90</p> <p>ROD. 21.1.10.91</p> <p>ROD. 21.1.10.92</p> <p>ROD. 21.1.10.93</p> <p>ROD. 21.1.10.94</p> <p>ROD. 21.1.10.95</p> <p>ROD. 21.1.10.96</p> <p>ROD. 21.1.10.97</p> <p>ROD. 21.1.10.98</p> <p>ROD. 21.1.10.99</p> <p>ROD. 21.1.10.100</p>	<p>3MN1</p> <p>3MN2</p> <p>3MN3</p> <p>3MN4</p> <p>3MN5</p> <p>3MN6</p> <p>3MN7</p> <p>3MN8</p> <p>3MN9</p> <p>3MN10</p> <p>3MN11</p> <p>3MN12</p> <p>3MN13</p> <p>3MN14</p> <p>3MN15</p> <p>3MN16</p> <p>3MN17</p> <p>3MN18</p> <p>3MN19</p> <p>3MN20</p> <p>3MN21</p> <p>3MN22</p> <p>3MN23</p> <p>3MN24</p> <p>3MN25</p> <p>3MN26</p> <p>3MN27</p> <p>3MN28</p> <p>3MN29</p> <p>3MN30</p> <p>3MN31</p> <p>3MN32</p> <p>3MN33</p> <p>3MN34</p> <p>3MN35</p> <p>3MN36</p> <p>3MN37</p> <p>3MN38</p> <p>3MN39</p> <p>3MN40</p> <p>3MN41</p> <p>3MN42</p> <p>3MN43</p> <p>3MN44</p> <p>3MN45</p> <p>3MN46</p> <p>3MN47</p> <p>3MN48</p> <p>3MN49</p> <p>3MN50</p> <p>3MN51</p> <p>3MN52</p> <p>3MN53</p> <p>3MN54</p> <p>3MN55</p> <p>3MN56</p> <p>3MN57</p> <p>3MN58</p> <p>3MN59</p> <p>3MN60</p> <p>3MN61</p> <p>3MN62</p> <p>3MN63</p> <p>3MN64</p> <p>3MN65</p> <p>3MN66</p> <p>3MN67</p> <p>3MN68</p> <p>3MN69</p> <p>3MN70</p> <p>3MN71</p> <p>3MN72</p> <p>3MN73</p> <p>3MN74</p> <p>3MN75</p> <p>3MN76</p> <p>3MN77</p> <p>3MN78</p> <p>3MN79</p> <p>3MN80</p> <p>3MN81</p> <p>3MN82</p> <p>3MN83</p> <p>3MN84</p> <p>3MN85</p> <p>3MN86</p> <p>3MN87</p> <p>3MN88</p> <p>3MN89</p> <p>3MN90</p> <p>3MN91</p> <p>3MN92</p> <p>3MN93</p> <p>3MN94</p> <p>3MN95</p> <p>3MN96</p> <p>3MN97</p> <p>3MN98</p> <p>3MN99</p> <p>3MN100</p>			

