

Wykaz zadań ze środków, które nie wygasają z upływem roku 2008

Dz.	Rozdz.	Jednostka realizująca	Określenie zadania	Kwota zadania	Termin wykonania
801		Urząd Gminy	Oświata i wychowanie	11.185,01	x
	80195		<i>Pozostała działalność</i>	11.185,01	x
			Dofinansowanie zakupu przedmiotów ułatwiających naukę	3.456,00	30.06.2009
			Dofinansowanie zajęć mających na celu podniesienia sprawności fizycznej i psychicznej, w tym obozy rehabilitacyjne	3 867,20	30.06.2009
			Dofinansowanie kosztów związanych z dostępem do Internetu	3 589,00	30.06.2009
			Koszty obsługi poniesione przez Gminę	272,81	30.06.2009
Razem				11.185,01	x

Przewodniczący Rady Gminy: *A. Pietrzyk*

40

**Uchwała* Nr XXII/134/2008
Rady Gminy w Charsznicy
z dnia 18 grudnia 2008 r.**

w sprawie uchwalenia zmiany miejscowego planu zagospodarowania przestrzennego Gminy Charsznica w miejscowościach: Chodów dz. Nr 143/2; Ciszowice dz. Nr 3,4; Podlesice dz. Nr 52/3; Marcinowice dz. Nr 759/1, 759/2, 789, 758, 757, 756, 755, 754, 753, 752, 748; Miechów - Charsznica dz. Nr 277/1; Pogwizdów dz. Nr 492/1, 352, 353/2, 491/1, 491/2; Szarkówka dz. Nr 50/3, 50/13, 52/3, 53/7, 53/9, 53/11; Tczyca dz. Nr 627/19, 627/25, 1136, 1137; Tczyca dz. Nr 627/11; Uniejów - Kolonia dz. Nr 112/2, 112/1, 111, 113, 115/1; Uniejów - Kolonia dz. Nr 12; Uniejów - Kolonia dz. Nr 47/1, 49/1, 51/1; Chodów dz. Nr 292/2.

Działając na podstawie art. 18 ust. 2 pkt 5 Ustawy z dnia 8 marca 1990 r. o samorządzie gminnym (t.j. Dz. U. z 2001 r. Nr 142, poz. 1591 z późn. zm.) oraz art. 20 ust. 1 Ustawy z dnia 27 marca 2003 r. o planowaniu i zagospodarowaniu przestrzennym (Dz. U. z 2003 r. Nr 80 poz. 717 z późn. zm.), po stwierdzeniu zgodności projektu zmiany miejscowego planu zagospodarowania przestrzennego Gminy Charsznica z ustaleniami Studium uwarunkowań i kierunków zagospodarowania przestrzennego Gminy Charsznica, przyjętego uchwałą Rady Gminy Charsznica Nr XXII/130/2000 z dnia 27 sierpnia 2000 r. Rada Gminy Charsznica, uchwała:

§ 1

Zmianę miejscowego planu zagospodarowania przestrzennego Gminy Charsznica, zatwierdzonego uchwałą Nr XXXII/168/2005 Rady Gminy w Charsznicy z dnia 10 listopada 2005 r. (Dz. Urz.

*) Publikacja niniejszej uchwały nie uwzględnia ewentualnych czynności nadzorczych podejmowanych przez Wojewodę Małopolskiego.

Woj. Małopolskiego z 2006 r. Nr 45 poz. 256) p.n. miejscowy plan zagospodarowania przestrzennego Gminy Charsznica, zwany dalej planem.

**ROZDZIAŁ I
PRZEPISY OGÓLNE**

§ 2

1. Miejscowy plan zagospodarowania przestrzennego Gminy Charsznica obejmuje teren określony w § 2 uchwały Rady Gminy Charsznica Nr XXII/76/2007 z dnia 30 grudnia 2007 r. w sprawie przystąpienia do opracowania zmiany miejscowego planu zagospodarowania przestrzennego Gminy Charsznica w miejscowościach: Chodów dz. nr 143/2; Ciszowice dz. nr 3,4; Podlesice dz. nr 52/3; Marcinowice dz. nr 759/1, 759/2, 789, 758, 757, 756, 755, 754, 753, 752, 748; Miechów - Charsznica dz. nr 277/1; Pogwizdów dz. nr 492/1, 352, 353/2, 491/1, 491/2; Szarkówka dz. nr 50/3, 50/13, 52/3, 53/7, 53/9, 53/11; Tczyca dz. nr 627/19, 627/25, 1136, 1137; Tczyca dz. nr 627/11; Uniejów - Kolonia dz. nr 112/2, 112/1, 111, 113, 115/1; Uniejów - Kolonia dz. nr 12; Uniejów - Kolonia dz. nr 47/1, 49/1, 51/1; Chodów dz. nr 292/2.
2. Granicę miejscowego planu, o którym mowa w ust. 1 określono na rysunku planu w skali 1:2000 stanowiącym załącznik Nr 1 do niniejszej uchwały.

§ 3

1. Zakres regulacji zawartych w zmianie planu obejmuje:
 - 1) przeznaczenie terenów oraz linie rozgraniczające tereny o różnym przeznaczeniu lub różnych zasadach zagospodarowania;
 - 2) przedmiot planu stanowi obowiązkowy zakres ustaleń planu określony w art. 15 ust. 2 Ustawy o planowaniu i zagospodarowaniu przestrzennym.
2. Integralną częścią niniejszej uchwały są załączniki:
 - 1) Załącznik Nr 1 - rysunek planu Nr 1/1, 1/2, 1/3, 1/4, 1/5, 1/6, 1/7, 1/8, 1/9, 1/10, 1/11, 1/12, 1/13 - zasady zagospodarowania i przeznaczenia terenu w skali 1:2000;

- 2) Załącznik Nr 2 - rozstrzygnięcie Rady Gminy Charsznica o sposobie rozpatrzenia nieuwzględnionych uwag zgłoszonych do projektu planu;
- 3) Załącznik Nr 3 - rozstrzygnięcie Rady Gminy Charsznica o sposobie realizacji zapisanych w zmianie planu inwestycji z zakresu infrastruktury technicznej, które należą do zadań własnych Gminy oraz zasadach ich finansowania zgodnie z przepisami o finansach publicznych.
3. Zgodnie z legendą, zawierającą objaśnienia wszystkich użytych oznaczeń graficznych i literowych, zamieszczoną na rysunku planu, zawiera on elementy obowiązujące i informacyjne.
4. Jako elementy graficzne obowiązujące na rysunku planu określa się:
 - 1) granica obszaru objętego zmianą planu miejscowego;
 - 2) linie rozgraniczające tereny o różnym przeznaczeniu lub różnym zasadach zagospodarowania wraz z symbolami literowymi umożliwiającymi jednoznaczne powiązanie rysunku z tekstem planu;
 - 3) nieprzekraczalne linie zabudowy.
5. Pozostałe elementy rysunku planu stanowią treść informacyjną.

§ 4

Illekoć w dalszych przepisach jest mowa o:

- 1) **planie** - należy przez to rozumieć miejscowy plan zagospodarowania przestrzennego Gminy Charsznica, jeżeli z treści uchwały nie wynika inaczej;

ROZDZIAŁ II USTALENIA KOŃCOWE

§ 5

1. Wejście w życie niniejszego planu miejscowego powoduje na jego terenie utratę mocy obowiązującego miejscowego planu zagospodarowania przestrzennego Gminy Charsznica przyjętego uchwałą Nr XXXII/168/2005 Rady Gminy w Charsznicy z dnia 10 listopada 2005 r. (Dz. Urz. Woj. Małopolskiego z 2006 r. Nr 45 poz. 256) jedynie w zakresie rysunku planu w granicach objętych niniejszą zmianą.
2. Wejście w życie niniejszego planu miejscowego nie powoduje zmian ani utraty mocy ustaleń tekstu, przyjętych uchwałą Nr XXXII/168/2005 Rady Gminy w Charsznicy z dnia 10 listopada 2005 r. (Dz. Urz. Woj. Małopolskiego z 2006 r. Nr 45 poz. 256)

§ 6

Wykonanie uchwały powierza się Wójtowi Gminy Charsznica.

§ 7

Uchwała wchodzi w życie po upływie 30 dni od dnia ogłoszenia w Dzienniku Urzędowym Województwa Małopolskiego.




Przewodniczący Rady Gminy: *A. Pietrzyk*

Załącznik Nr 3
do Uchwały Nr XXII/134/2008
Rady Gminy w Charsznicy
z dnia 18 grudnia 2008 r.







ZMIANY MIEJSCOWEGO PLANU ZAGOSPODAROWANIA PRZESTRZENNEGO GMINY CHARSZNICA W MIEJSCOWOŚCIACH:

Skala 1:2000*

Oznaczenia:










-  granica obszaru objętego zmianą planu miejscowego
-  linie rozgraniczające tereny o różnym przeznaczeniu lub różnym zasadach zagospodarowania
-  nieprzekraczalne linie zabudowy



-  MN Tereny zabudowy mieszkaniowej jednorodzinnej
-  RM Tereny zabudowy zagrodowej
-  U Tereny zabudowy usługowej
-  R Tereny rolnicze
-  R1 Tereny rolne z dopuszczeniem nowej zabudowy zagród
-  ZN Tereny korytarzy ekologicznych i przedpola zasobów przyrodniczych

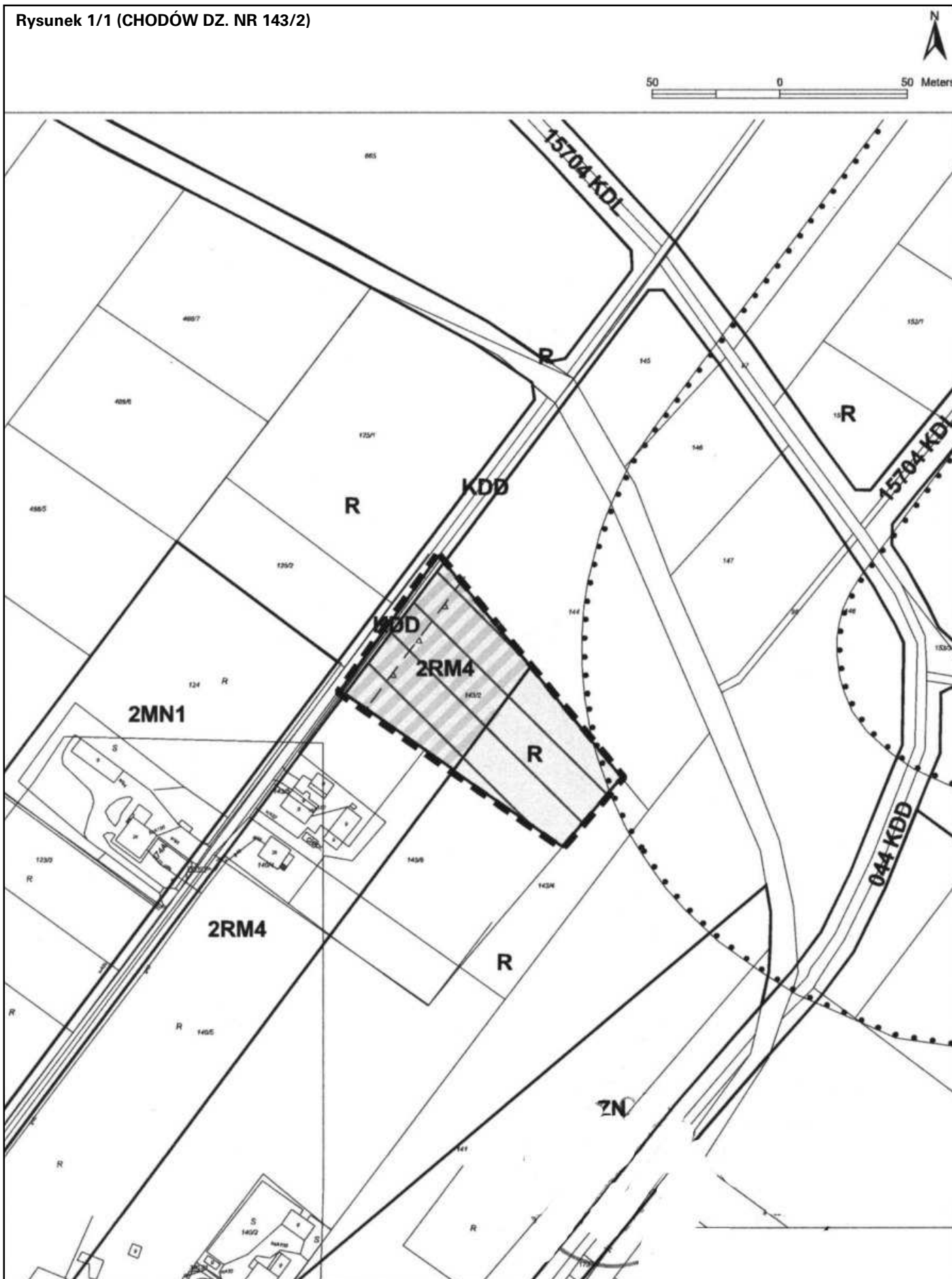
* Rysunek planu został sporządzony w oparciu o skalę źródłową 1:2000.
Skala ta ulega pomniejszeniu w wyniku przypisanych prawem odległości marginesów.

	Teren drogi klasy "G" - główna
	Teren drogi klasy "Z" - zbiorcza
	Teren drogi klasy "L" - lokalna
	Teren drogi klasy "D" - dojazdowa

	Tereny zagrożone erozją
	Linie zasięgu oddziaływania akustycznego od drogi
	Linie zasięgu oddziaływania akustycznego od kolei
	Strefa częściowej ochrony konserwatorskiej
	Strefa ochrony krajobrazu kulturowego
	Granice zewnętrznego i wewnętrznego terenu strefy ochrony pośredniej ujęcia wody
	Strefy sanitarne od cmentarzy
	Istniejące linie elektroenergetyczne ze strefami technicznymi
	Istniejące stacje trafo

Cały obszar gminy znajduje się w granicy Miechowsko - Działoszyckiego Obszaru Chronionego Krajobrazu
Północna część gminy znajduje się w Granicy Głównego Zbiornika Wód Podziemnych nr 408 - Niecka Miechowska
Południowa część gminy znajduje się w Granicy Głównego Zbiornika Wód Podziemnych nr 409 - Niecka Miechowska

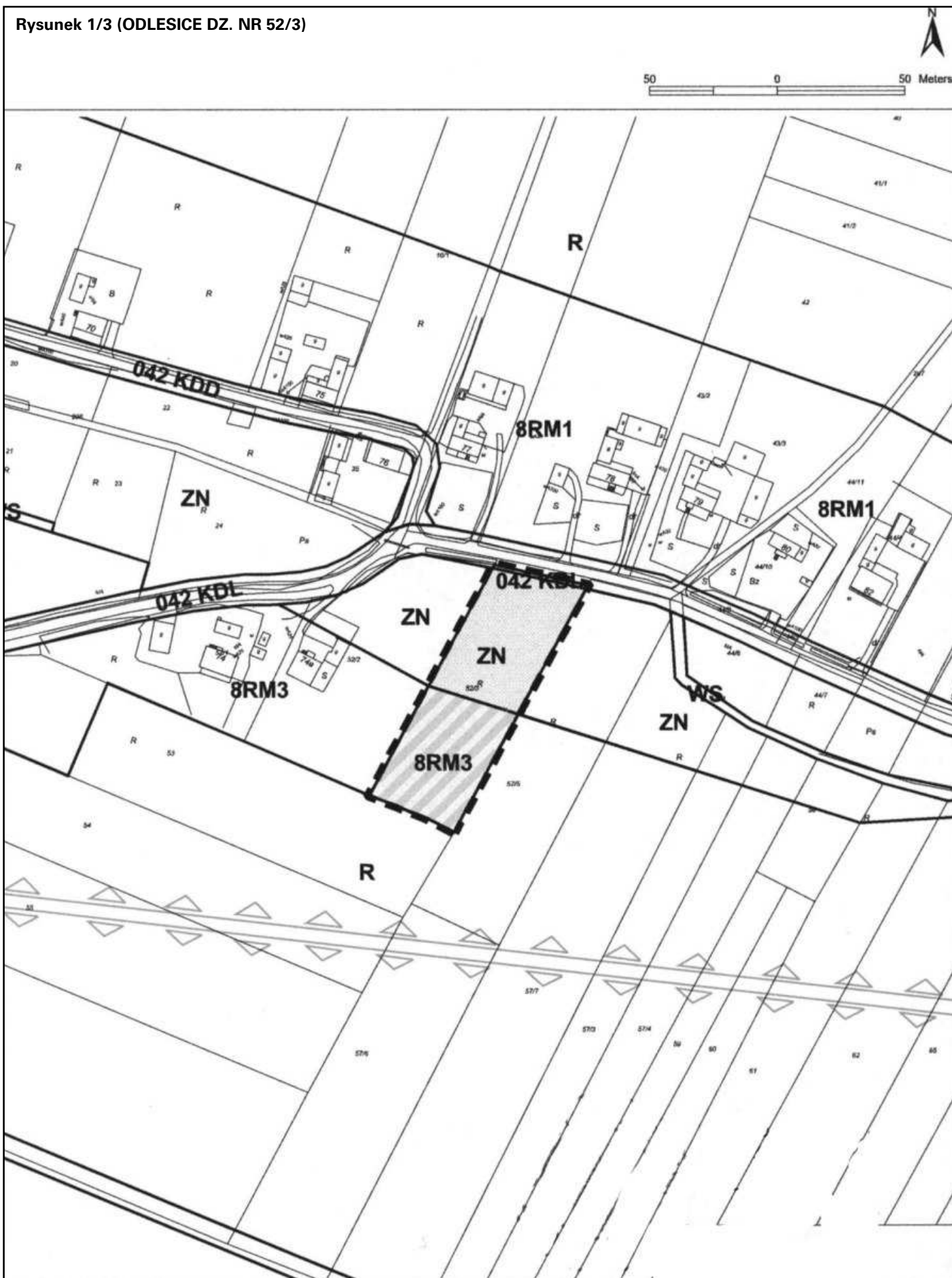
Rysunek 1/1 (CHODÓW DZ. NR 143/2)



Rysunek 1/2 (CISZOWICE DZ. NR 3, 4)



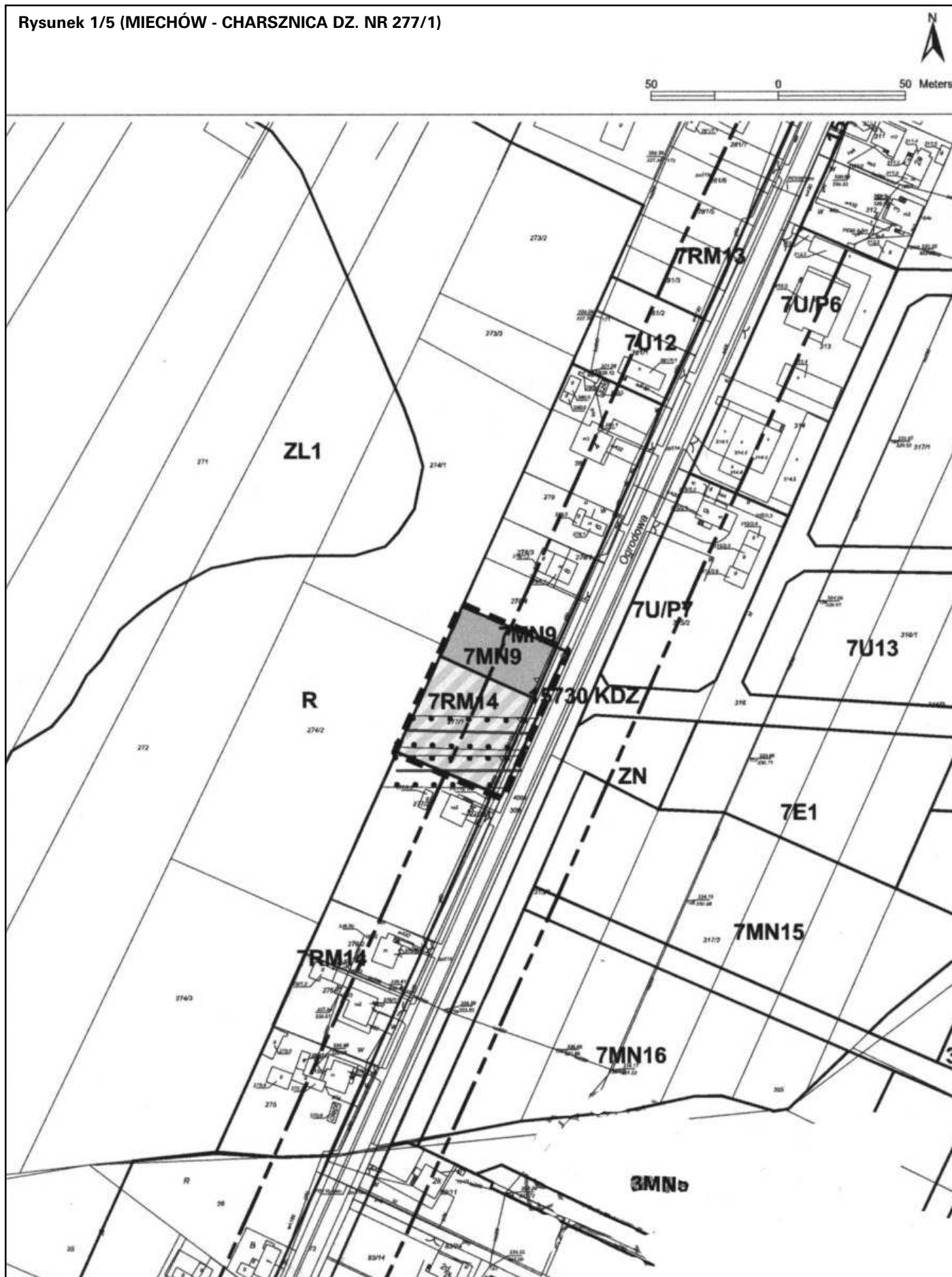
Rysunek 1/3 (ODLESICE DZ. NR 52/3)



Rysunek 1/4 (MARCINOWICE DZ. NR 759/1, 759/2, 789, 758, 757, 756, 755, 754, 753, 752, 748)



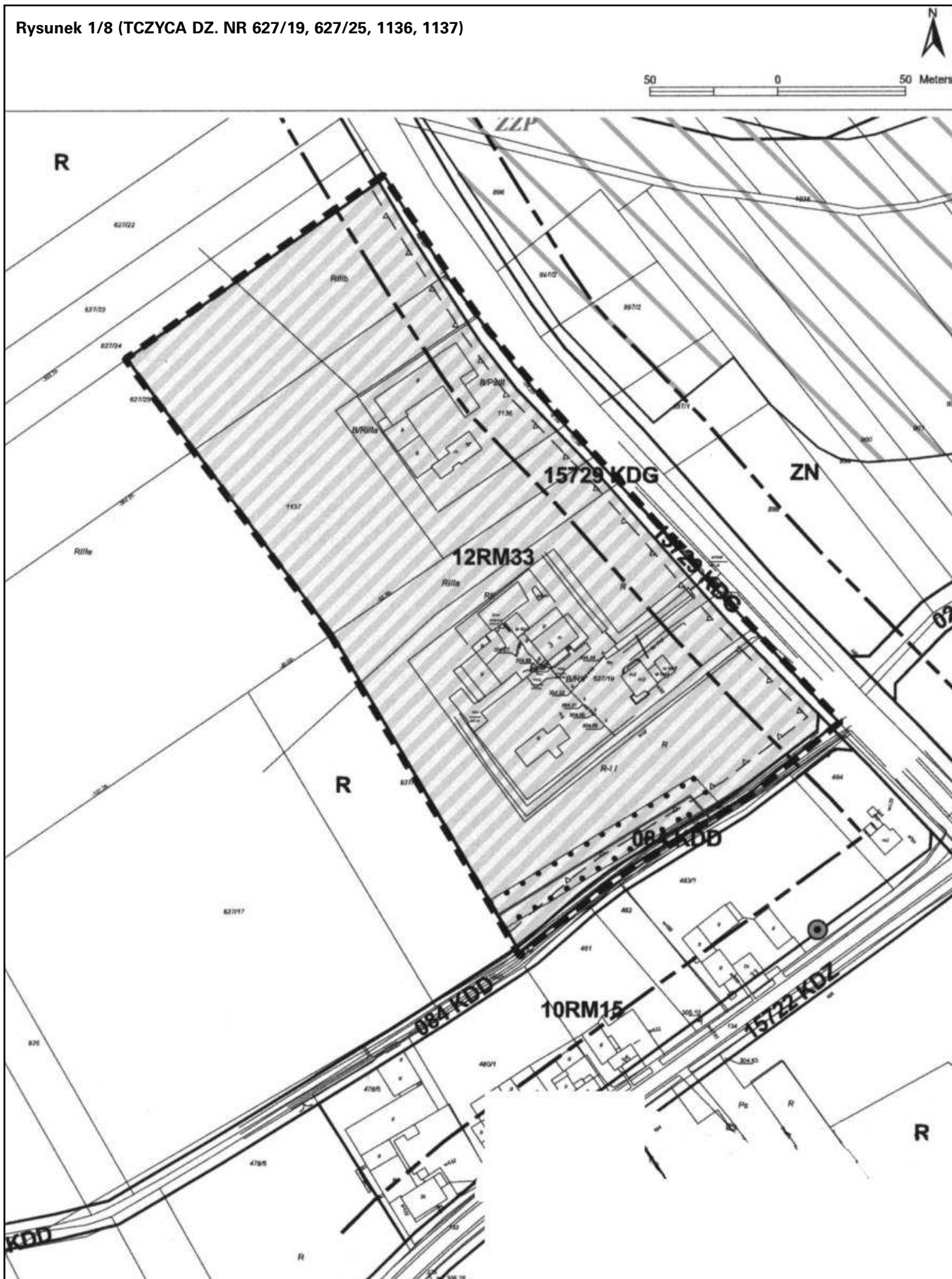
Rysunek 1/5 (MIECHÓW - CHARSZNICA DZ. NR 277/1)



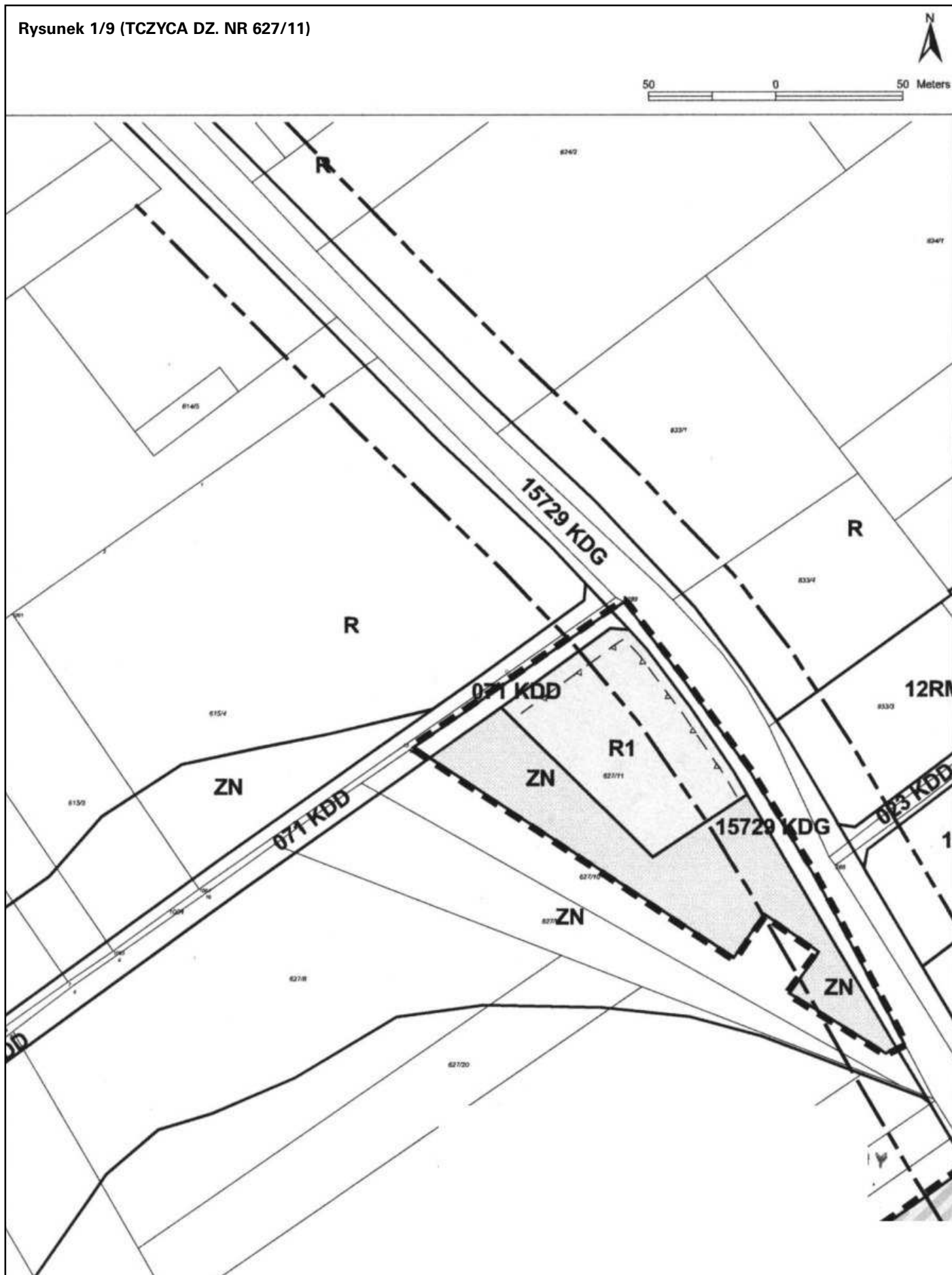
Rysunek 1/6 (POGWIZDÓW DZ. NR 492/1, 352, 353/2, 491/1, 491/2)



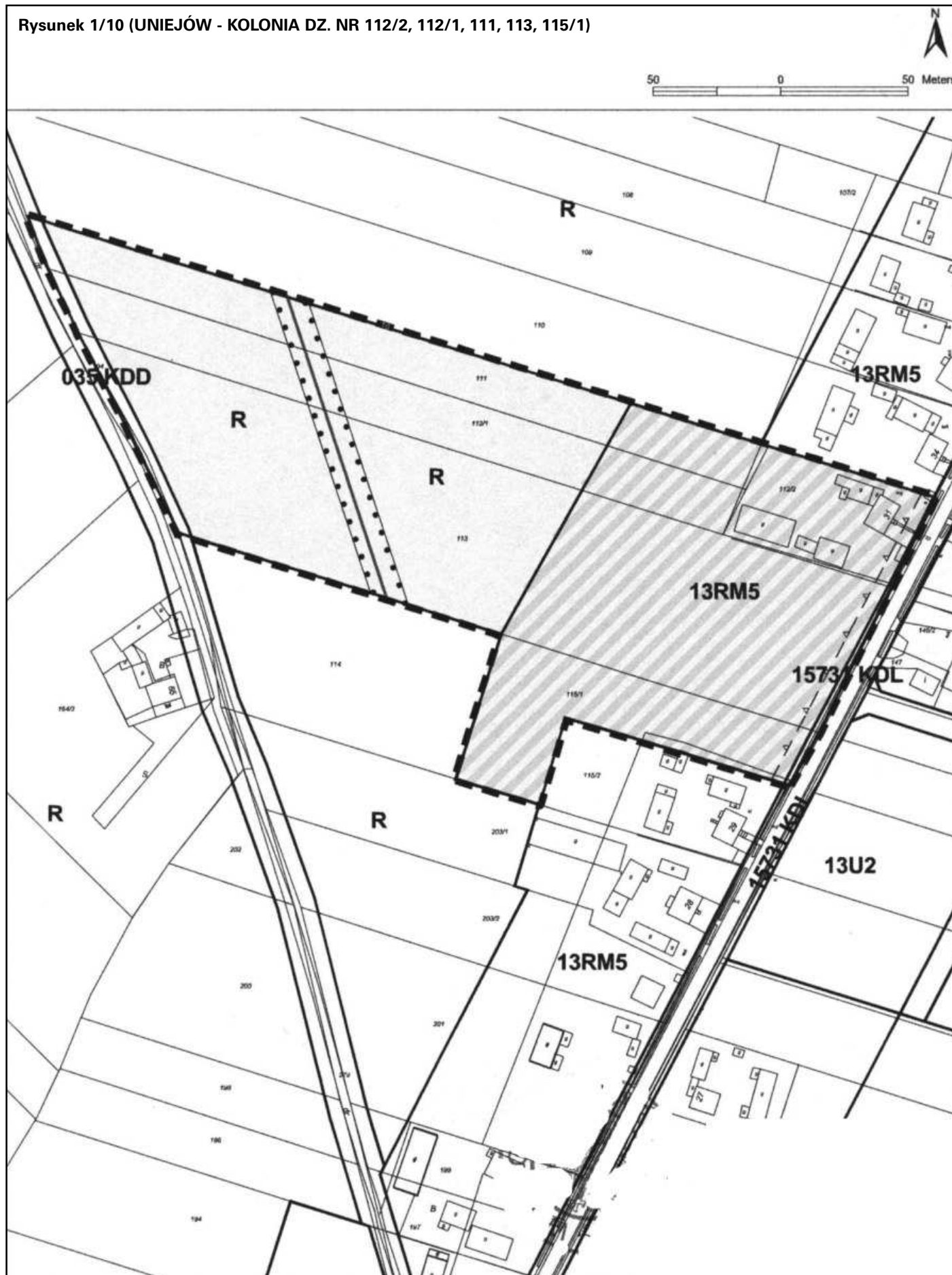
Rysunek 1/8 (TCZYCA DZ. NR 627/19, 627/25, 1136, 1137)



Rysunek 1/9 (TCZYCA DZ. NR 627/11)



Rysunek 1/10 (UNIEJÓW - KOLONIA DZ. NR 112/2, 112/1, 111, 113, 115/1)



Rysunek 1/11 (UNIEJÓW - KOLONIA DZ. NR 12)



Rysunek 1/12 (UNIEJÓW - KOLONIA DZ. NR 47/1, 49/1, 51/1)



Rysunek 1/13 (CHODÓW DZ. NR 292/2)



Załącznik Nr 2
do Uchwały Nr XXII/134/2008
Rady Gminy w Charsznicy
z dnia 18 grudnia 2008 r.

ROZSTRZYGNIĘCIE UWAG DO PROJEKTU ZMIAN MIEJSCOWEGO PLANU ZAGOSPODAROWANIA PRZESTRZENNEGO

L.p.	Data wpływu uwagi	Treść uwagi	Oznaczenie nieruchomości, której dotyczy uwaga	Ustalenia projektu planu dla nieruchomości, której dotyczy uwaga	Rozstrzygnięcie Wójta w sprawie rozpatrzenia uwagi		Rozstrzygnięcie Rady Gminy		Uwagi
					uwaga uwzględniona	uwaga nieuwzględniona	uwaga uwzględniona	uwaga nieuwzględniona	
.

Przewodniczący Rady Gminy: A. Pietrzyk

Załącznik Nr 3
do Uchwały Nr XXII/134/2008
Rady Gminy w Charsznicy
z dnia 18 grudnia 2008 r.

Rozstrzygnięcie o sposobie realizacji, zapisanych w planie inwestycji z zakresu infrastruktury technicznej, które należą do zadań własnych Gminy oraz zasad ich finansowania

Na podstawie art. 20 ust. 1 Ustawy z dnia 27 marca 2003 r. o planowaniu i zagospodarowaniu przestrzennym (Dz. U. Nr 80, poz. 717 ze zm.) określa następujący sposób realizacji inwestycji z zakresu infrastruktury technicznej należących do zadań własnych gminy oraz zasady ich finansowania.

§ 1

- Sposób realizacji, zapisanych w planie inwestycji należących do zadań własnych Gminy:
 - realizacja w oparciu o obowiązujące przepisy:
 - Ustawa o zbiorowym zaopatrzeniu w wodę i zbiorowym odprowadzeniu ścieków,
 - Prawo Zamówień Publicznych,
 - Prawo Budowlane,
 - przepisy branżowe.
 - tryb i terminy realizacji poszczególnych zadań określony zostanie w wieloletnim planie inwestycyjnym.
- Na części obszaru objętego planem istnieje już sieć wodociągowa i na tym obszarze Gmina nie będzie ponosiła kosztów budowy. W pozostałej części realizacja sieci wodociągowej będzie się odbywała na zasadach określonych w § 1 ust. 1 oraz § 2 ust 2.
- Obsługa komunikacyjna z istniejących dróg gminnych. Realizacja utwardzeń będzie się odbywała na zasadach określonych w § 1 ust. 1 oraz § 2 ust 2.
- Zapisane w planie odprowadzanie ścieków do kanalizacji sanitarnej, do szczelnych zbiorników bezodpływowych lub przydomowych oczyszczalni ścieków.
- Zadania w zakresie gospodarki odpadami realizowane będą zgodnie z planem gospodarki odpadami, na podstawie przepisów odrębnych.
- Sposób realizacji inwestycji może ulec modyfikacji wraz z dokonującym się postępowaniem techniczno-technologicznym, zgodnie z zasadą stosowania najlepszej dostępnej techniki.
- Pozostałe inwestycje z zakresu infrastruktury technicznej w granicach planu, nie należące do zadań własnych Gminy, będą realizowane przez właściwe jednostki gospodarcze w oparciu o własne plany inwestycyjne.

§ 2

- Finansowanie inwestycji w zakresie infrastruktury technicznej należącej do zadań własnych gminy, podlega przepisom ustawy z dnia 30 czerwca 2005 r. o finansach publicznych (Dz. U. Nr 249 poz. 2104 ze zm.).
- Zasady finansowania zapisanych w planie inwestycji z zakresu infrastruktury technicznej, które należą do zadań własnych Gminy, zgodnie z przepisami o finansach publicznych:
 - z budżetu gminy zgodnie z uchwałą budżetowa,
 - współfinansowane środkami zewnętrznymi, poprzez budżet Gminy w ramach m.in.:
 - dotacji unijnych,
 - dotacji samorządu województwa,
 - dotacji i pożyczek z funduszy celowych,

- d) z kredytów i pożyczek bankowych,
 - e) z udziału inwestorów zewnętrznych na podstawie odrębnych porozumień,
 - f) innych środków zewnętrznych.
3. Budowa przyłączy do sieci wod-kan., budowa szczelnych zbiorników bezodpływowych i przydomowych oczyszczalni ścieków oraz budowa zjazdów bramowych z dróg publicznych obciążają kosztami Inwestora.
4. Inwestycje w zakresie przesyłania i dystrybucji paliw gazowych, energii elektrycznej lub ciepła realizowane będą w sposób określony w art. 7 Ustawy z dnia 10 kwietnia 1997 r. Prawo energetyczne (t.j. z 2005 r. Dz. U. Nr 98, poz. 625 ze zm.) i nie będą obciążały budżetu Gminy.

Przewodniczący Rady Gminy: *A. Pietrzyk*

41

**Uchwała* Nr XXII/135/2008
Rady Gminy w Charsznicy
z dnia 18 grudnia 2008 r.**

w sprawie uchwalenia zmiany miejscowego planu zagospodarowania przestrzennego Gminy Charsznica w części tekstowej.

Działając na podstawie art. 18 ust. 2 pkt 5 Ustawy z dnia 8 marca 1990 r. o samorządzie gminnym (t.j. Dz. U. z 2001 r. Nr 142, poz. 1591 z późn. zm.) oraz art. 20 ust. 1 Ustawy z dnia 27 marca 2003 r. o planowaniu i zagospodarowaniu przestrzennym (Dz. U. z 2003 r. Nr 80 poz. 717 z późn. zm.), po stwierdzeniu zgodności projektu zmiany miejscowego planu zagospodarowania przestrzennego Gminy Charsznica z ustaleniami Studium uwarunkowań i kierunków zagospodarowania przestrzennego Gminy Charsznica, przyjętego uchwałą Rady Gminy w Charsznicy Nr XXII/130/2000 z dnia 27 sierpnia 2000 r. Rada Gminy Charsznica, uchwala:

§ 1

Zmianę miejscowego planu zagospodarowania przestrzennego Gminy Charsznica, zatwierdzonego uchwałą Nr XXXII/168/2005 Rady Gminy w Charsznicy z dnia 10 listopada 2005 r. (Dz. Urz. Woj. Małopolskiego z 2006 r. Nr 45 poz. 256) p.n. miejscowy plan zagospodarowania przestrzennego Gminy Charsznica, zwany dalej planem.

**ROZDZIAŁ I
PRZEPISY OGÓLNE**

§ 2

1. Miejscowy plan zagospodarowania przestrzennego Gminy Charsznica obejmuje teren określony w § 2 uchwały Rady Gminy Charsznica Nr XII/77/2007 z dnia 30 grudnia 2007 r. w sprawie przystąpienia do opracowania zmiany miejscowego planu zagospodarowania przestrzennego Gminy Charsznica w zakresie ustaleń zawartych w tekście planu oraz w § 2 uchwały Rady Gminy Charsznica Nr XIII/83/2008 z dnia 28 lutego 2008 r. w sprawie przystąpienia do opracowania zmiany miejscowego planu zagospodarowania prze-

*) Publikacja niniejszej uchwały nie uwzględnia ewentualnych czynności nadzorczych podejmowanych przez Wojewodę Małopolskiego.

strzennego Gminy Charsznica w zakresie ustaleń zawartych w tekście planu.

2. Granicę miejscowego planu, o którym mowa w ust. 1 określono na rysunku planu stanowiącym załącznik Nr 1 do niniejszej uchwały.

§ 3

1. Integralną częścią niniejszej uchwały są:
- 1) Załącznik Nr 1 - rozstrzygnięcie Rady Gminy Charsznica o sposobie rozpatrzenia nieuwzględnionych uwag zgłoszonych do projektu planu;
 - 2) Załącznik Nr 2 - rozstrzygnięcie Rady Gminy Charsznica o sposobie realizacji zapisanych w zmianie planu inwestycji z zakresu infrastruktury technicznej, które należą do zadań własnych Gminy oraz zasadach ich finansowania zgodnie z przepisami o finansach publicznych.

§ 4

Ilekróć w dalszych przepisach jest mowa o:

- 1) **planie** - należy przez to rozumieć miejscowy plan zagospodarowania przestrzennego Gminy Charsznica, jeżeli z treści uchwały nie wynika inaczej;

**ROZDZIAŁ II
USTALENIA SZCZEGÓŁOWE**

§ 5

1. Wprowadza się następujące zmiany części tekstowej Uchwały Nr XXXII/168/2005 Rady Gminy w Charsznicy z dnia 10 listopada 2005 r.:

- 1) § 3 pkt 15 otrzymuje brzmienie:

"15) "obowiązującej linii zabudowy"- należy przez to rozumieć linię obowiązującą dla pierwszej linii zabudowy na której w terenach zabudowy mieszkaniowej, usługowej i przemysłowej należy lokalizować ścianę frontową budynku mieszkalnego, usługowego bądź przemysłowego. Dotyczy to całej ściany budynku lub co najmniej 60% jej długości i powierzchni, bez prawa jej przekraczania w kierunku linii rozgraniczającej drogi. Nie dotyczy to elementów architektonicznych takich jak: balkon, wykusz, gzyms, okap dachu itp. Na terenach zabudowy zagrodowej oraz w przypadku kolizji budynku z istniejącym uzbrojeniem terenu, ukształtowaniem terenu, zasięgiem oddziaływania akustycznego od kolei lub dróg oraz w przypadku kontynuacji istniejącej linii zabudowy na działce sąsiedniej obowiązującą linię zabudowy należy traktować jak nieprzekraczalną linię zabudowy;"

- § 6 ust. 4 pkt 5 otrzymuje brzmienie:

"5) dachy dwu i wielospadowe o kącie nachylenia 30° - 45°, przy przebudowie i rozbudowie istniejących budynków dopuszcza się inne kąty nachylenia wynikające z przyjętych rozwiązań architektonicznych;"

- 2) § 6 ust 4 pkt 11 otrzymuje brzmienie:

"11) kolorystyka dachu - ciemne tonacje (zalecane - nawiązujące do koloru czerwonego, brązowego, zielonego lub grafitowego);"

- 3) § 6 ust. 6 pkt 5 otrzymuje brzmienie:

"5) kolorystyka dachu - ciemne tonacje (zalecane - nawiązujące do koloru czerwonego, brązowego, zielonego lub grafitowego);"