

**Załącznik nr 2 do uchwały nr XIII/115/11
Rady Miejskiej w Lwówku Śląskim
z dnia 27 października 2011 r.**

**Rozstrzygnięcie o sposobie rozpatrzenia uwag
do miejscowego planu zagospodarowania
przestrzennego**

W związku z art. 20 ust. 1 ustawy z dnia 27 marca 2003 r. o planowaniu i zagospodarowaniu przestrzennym (Dz. U. 80, poz. 717 ze zm.), stwierdza się, że do projektu miejscowego planu zagospodarowania przestrzennego dla części obrębu Chmielno, nie zostały złożone uwagi.

**Załącznik nr 3 do uchwały nr XIII/115/11
Rady Miejskiej w Lwówku Śląskim
z dnia 27 października 2011 r.**

Rozstrzygnięcie o sposobie realizacji inwestycji z zakresu infrastruktury technicznej

Rozstrzygnięcia dokonano na podstawie art. 20 ust. 1 ustawy z dnia 27 marca 2003 r. o planowaniu i zagospodarowaniu przestrzennym (Dz. U. 80, poz. 717 ze zm.)

Realizacja infrastruktury technicznej będzie odbywać się w oparciu o wszelkie możliwe źródła pozyskania funduszy na ten cel, środków własnych gminy, opłat adiacenckich oraz partycypacji inwestorów indywidualnych.

W pierwszej kolejności należy podjąć realizację infrastruktury w rejonach:

- a) realizujących cele publiczne oraz sprzyjających rozwojowi gminy,
- b) położonych najbliżej istniejącej infrastruktury i o najdogodniejszych finansowo możliwościach jej realizacji,
- c) dużym istniejącym zapotrzebowaniem.

5131

**UCHWAŁA NR XIII/116/11
RADY MIEJSKIEJ W LWÓWKU ŚLĄSKIM**

z dnia 27 października 2011 r.

w sprawie miejscowego planu zagospodarowania przestrzennego dla części obrębu Dłużec

Na podstawie art. 18 ust. 2 pkt. 5 ustawy z dnia 8 marca 1990 r. o samorządzie gminnym (tekst jednolity Dz. U. z 2001 roku Nr 142, poz. 1591 ze zm.), art. 20 ustawy z dnia 27 marca 2003 r. o planowaniu i zagospodarowaniu przestrzennym (Dz. U. Nr 80, poz. 717 ze zm.) oraz w związku z uchwałą nr XXXI/255/09 Rady Miejskiej Gminy Lwówek Śląski z dnia 28 maja 2009 r. w sprawie przystąpienia do sporządzenia miejscowego planu zagospodarowania przestrzennego dla części obrębu Dłużec, po stwierdzeniu zgodności ze studium uwarunkowań i kierunków zagospodarowania przestrzennego Gminy i Miasta Lwówek Śląski przyjętym uchwałą nr X/71/11 z dnia 28 czerwca

2011 r., Rada Miejska w Lwówku Śląskim uchwala, co następuje:

DZIAŁ I

USTALENIA OGÓLNE

§ 1. 1. Uchwala się miejscowy plan zagospodarowania przestrzennego dla części obrębu Dłużec obejmujący działki o numerach ewidencyjnych 203 i 204.

2. Granicę obszaru objętego planem miejscowym oznaczono w załączniku graficznym nr 1 stanowiącym integralną część niniejszej uchwały.

3. Integralną częścią miejscowego planu zagospodarowania są następujące załączniki:

- 1) załącznik graficzny nr 1 – rysunek planu – skala 1:1000;
- 2) załącznik nr 2 – rozstrzygnięcie o sposobie rozpatrzenia uwag do miejscowego planu zagospodarowania przestrzennego;
- 3) załącznik nr 3 - rozstrzygnięcie o sposobie realizacji inwestycji z zakresu infrastruktury technicznej.

§ 2. Ilekroć w dalszych przepisach uchwały jest mowa o:

- 1) planie – należy przez to rozumieć miejscowy plan zagospodarowania przestrzennego, o którym mowa w § 1 niniejszej uchwały;
- 2) przepisach odrębnych – należy przez to rozumieć aktualne przepisy ustaw wraz aktami wykonawczymi, a także ratyfikowane umowy międzynarodowe, prawodawstwo organizacji i organów międzynarodowych, których Rzeczpospolita Polska jest członkiem, oraz prawo Unii Europejskiej obowiązujące w regulowanej dziedzinie;
- 3) terenie – należy przez to rozumieć obszar o określonym przeznaczeniu i zasadach zagospodarowania, wydzielony na rysunku planu liniami rozgraniczającymi i oznaczony symbolem;
- 4) przeznaczeniu podstawowym terenu – należy przez to rozumieć przeznaczenie będące dominującą formą wykorzystania terenu oraz obiektów z nim związanych;
- 5) przeznaczeniu uzupełniającym terenu – należy przez to rozumieć przeznaczenie inne niż podstawowe, które uzupełnia lub wzbogaca przeznaczenie podstawowe i nie występuje samodzielnie na danym terenie;
- 6) przeznaczeniu równorzędnym terenu – należy przez to rozumieć rodzaje przeznaczenia terenu uzupełniające przeznaczenie podstawowe w dowolnych proporcjach lub będące zamiennym sposobem zagospodarowania terenu oraz obiektów z nim związanych;
- 7) usługach publicznych – należy przez to rozumieć funkcje terenów i obiektów realizowanych w dziedzinach: oświaty, kultury, zdrowia i opieki społecznej, sportu i rekreacji oraz innych, których powyższe grupy nie dotyczą bezpośrednio lub pośrednio, a mają charakter usług ogólnospołecznych, realizowanych w ramach zadań własnych przez samorząd lokalny oraz w ramach zadań zleconych lub wprowadzonych w drodze negocjacji przez administrację samorządową lub rządową;
- 8) usługach – należy przez to rozumieć funkcje terenów i obiektów w dziedzinach: handlu, gastronomii, rzemiosła, szkolnictwa, zdrowia, kultury i rozrywki, sportu i rekreacji, obsługi komunikacji naprawy i obsługi pojazdów mechanicznych (z wykluczeniem stacji paliw), instytucji finansowych i ubezpieczeniowych, siedzib stowarzyszeń, związków, izb zawodowych i gospodarczych, jednostek projektowych i consultingowych, instytucji gospodarczych, środków masowej komunikacji i łączności oraz innych, których powyższe grupy nie

- dotyczą bezpośrednio lub pośrednio, a mają charakter usługi i obsługi;
- 9) usługach nieuciążliwych – należy przez to rozumieć usługi niezaliczane do rodzajów przedsięwzięć mogących zawsze znacząco oddziaływać na środowisko lub przedsięwzięć mogących potencjalnie znacząco oddziaływać na środowisko;
 - 10) wskaźniku zabudowy działki – należy przez to rozumieć procent powierzchni działki zabudowanej przez budynki;
 - 11) wskaźniku intensywności zabudowy – należy przez to rozumieć stosunek powierzchni całkowitej kondygnacji nadziemnych budynków zlokalizowanych w obrębie działki do powierzchni tej działki;
 - 12) wskaźniku powierzchni biologicznie czynnej – należy przez to rozumieć udział procentowy powierzchni biologicznie czynnej w ogólnej powierzchni działki budowlanej;
 - 13) urządzeniach towarzyszących – należy przez to rozumieć urządzenia niezbędne do prawidłowego funkcjonowania obiektów budowlanych lub stanowiących wyposażenia terenu, takie jak sieci i urządzenia infrastruktury technicznej, tereny wód śródlądowych, dojścia i dojazdy, place manewrowe i postojowe oraz obiekty małej architektury;
 - 14) nieprzekraczalnej linii zabudowy – należy przez to rozumieć linię ograniczającą obszar, na którym dopuszcza się wznoszenie budynków i budowli naziemnych niebędących liniami przesyłowymi, sieciami uzbrojenia terenu, obiektami lub urządzeniami infrastruktury technicznej lub urządzeniami terenowymi komunikacji; ustalone nieprzekraczalne linie zabudowy mogą być przekraczane przez schody, zadaszenia, wiatrolapy, gzymsy, balkony i inne elementy elewacji budynku, na odległość nie większą niż 2 m, pod warunkiem zachowania przepisów odrębnych dotyczących pasa drogi;
 - 15) terenie sportu i rekreacji – należy przez to rozumieć tereny przeznaczone na lokalizację terenowych urządzeń sportowo-rekreacyjnych i obiektów budowlanych: ośrodków sportu i rekreacji, boisk, zespołów małych boisk, kortów, hal sportowych, kręgielni, basenów, kąpielisk oraz innych obiektów (stadion) i urządzeń socjalnych, sanitarnych i zaplecza technicznego (oświetlenie, trybuny, parkingi), a także innych urządzeń dla celów kultury fizycznej i rozrywki.

§ 3. 1. Obowiązującymi ustaleniami rysunku planu są:

- 1) granica obszaru objętego planem miejscowym;
- 2) linie rozgraniczające tereny o różnym przeznaczeniu lub różnych zasadach zagospodarowania;
- 3) oznaczenia przeznaczenia terenów, zawierające symbole literowe i numery, wyróżniające je spośród innych terenów;
- 4) nieprzekraczalne linie zabudowy.

2. Pozostałe ustalenia rysunku planu niewymienione w ust. 1 są informacyjne, sugerujące

określone rozwiązania przestrzenne i regulacyjne, nie stanowią obowiązujących ustaleń planu.

§ 4. W planie nie określa się:

- 1) granic i sposobów zagospodarowania terenów górniczych oraz terenów narażonych na niebezpieczeństwo powodzi, a także zagrożonych osuwaniem się mas ziemnych ze względu na brak występowania takich terenów;
- 2) sposobów i terminów tymczasowego zagospodarowania, urządzenia i użytkowania terenów innego niż wynikające z przepisów odrębnych, ze względu na brak takiej potrzeby.

DZIAŁ II

USTALENIA SZCZEGÓŁOWE

Rozdział 1

Przeznaczenie i zasady zagospodarowania terenów

§ 5. Dla terenu oznaczonego symbolem 1US ustala się:

- 1) przeznaczenie podstawowe – tereny sportu i rekreacji;
- 2) przeznaczenie równorzędne – tereny usług publicznych;
- 3) przeznaczenie uzupełniające:
 - a) tereny zabudowy usługowej,
 - b) urządzenia towarzyszące, w tym: drogi wewnętrzne, miejsca parkingowe, infrastruktura techniczna oraz obiekty gospodarcze i garażowe,
 - c) tereny zieleni urządzonej;
- 4) parametry i wskaźniki kształtowania zabudowy i zagospodarowania terenu:
 - a) wysokość zabudowy nie może przekroczyć 12 m do kalenicy dachu lub jego najwyższej krawędzi,
 - b) ustala się maksymalny wskaźnik zabudowy działki: 20%,
 - c) ustala się maksymalny wskaźnik intensywności zabudowy: 0,4,
 - d) ustala się minimalny wskaźnik powierzchni biologicznie czynnej działki: 40%,
 - e) dachy strome, dwuspadowe, o nachyleniu połaci do 55 stopni, a jeśli nie jest to możliwe – dachy płaskie i jednospadowe,
 - f) dopuszcza się lukarny i okna połaciowe,
 - g) dopuszcza się realizację zadaszeń trybun;
- 5) dla części terenów znajdujących się w strefie obserwacji archeologicznej „OW” obowiązują ustalenia z Rozdziału 6 § 10.

Rozdział 2

Zasady ochrony i kształtowania ładu przestrzennego

§ 6. 1. Zakazuje się lokalizacji obiektów handlowych o powierzchni sprzedażowej powyżej 2000 m².

2. Zakazuje się realizacji dachów o połaciach przesuniętych względem siebie w pionie kalenicy.

3. Dopuszcza się stosowanie naczółków, lukarn, okien dachowych, zadaszeń drzwi wejściowych o dowolnych spadkach połaci dachu.

4. Ustala się nieprzekraczalne linie zabudowy zgodnie z rysunkiem planu.

Rozdział 3

Wymagania wynikające z potrzeb kształtowania przestrzeni publicznych

§ 7. 1. Jako tereny przestrzeni publicznej ustala się tereny sportu i rekreacji oznaczone symbolem 1US.

2. W zakresie lokalizowania nośników reklamowych:

- 1) zakazuje się lokalizowania wolno stojących nośników reklamowych;
- 2) dopuszcza się lokalizowanie na elewacjach budynków lub ogrodzeniu terenu wyłącznie szyldów i reklam związanych z działalnością prowadzoną na terenie, o powierzchni tablicy nie większej niż 1 m².

3. Wzdłuż linii rozgraniczających terenów dróg publicznych dopuszcza się lokalizację ogrodzeń przy zachowaniu następujących warunków:

- 1) odcinki ciągów ogrodzeń pomiędzy skrzyżowaniami wzdłuż terenów dróg publicznych winny się charakteryzować jednakową wysokością lub wzajemnie dostosowanymi wysokościami ogrodzeń poszczególnych posesji;
- 2) maksymalna wysokość ogrodzenia nie powinna przekraczać 2,1 m;
- 3) zakazuje się stosowania ogrodzeń pełnych, w tym ogrodzeń z przęsłami wypełnionymi prefabrykatami betonowymi.

Rozdział 4

Zasady modernizacji, rozbudowy i budowy systemu układu komunikacyjnego

§ 8. 1. Ustala się obsługę komunikacyjną terenu 1US z drogi powiatowej nr 2613D przylegającej do terenu 1US od strony południowej lub z innej drogi przylegającej do terenu 1US od strony zachodniej.

2. Ustala się następującą minimalną liczbę miejsc postojowych dla:

- 1) obiektów sportowych – 1 miejsce postojowe na 20 użytkowników jednocześnie;
- 2) domów kultury, świetlic, klubów, bibliotek – 1 miejsce postojowe na 20 użytkowników jednocześnie;
- 3) obiektów handlowych – 1 miejsce postojowe na 100 m² powierzchni użytkowej;
- 4) restauracji, kawiarni – 1 miejsce postojowe na 50 m² powierzchni użytkowej;
- 5) usług oświaty i zdrowia – 1 miejsce postojowe na 10 zatrudnionych;
- 6) innych obiektów usługowych – 1 miejsce postojowe na 200 m² powierzchni użytkowej.

Rozdział 5

Zasady modernizacji, rozbudowy i budowy systemów infrastruktury technicznej

§ 9. 1. Ustala się ogólne zasady uzbrojenia terenu w infrastrukturę techniczną:

- 1) wszystkie liniowe elementy infrastruktury technicznej wraz z urządzeniami towarzyszącymi, poza przyłączami do poszczególnych obiektów,

mogą przebiegać w liniach rozgraniczających przestrzeni publicznych – za zgodą ich zarządców i z zachowaniem ustaleń przepisów odrębnych obowiązujących przy projektowaniu tych sieci;

- 2) wszelkie inwestycje oraz zmiany w zakresie zaopatrzenia w ciepło, wodę, gaz, energię elektryczną, sieć telekomunikacyjną, odprowadzanie ścieków oraz zmiany lokalizacji urządzeń technicznych na terenie objętym planem wymagają uzyskania warunków technicznych od właściwych administratorów sieci, formalnego ustalenia zasad dostępności sieci w sytuacjach awaryjnych lub w celu jej remontu.

2. W zakresie zaopatrzenia w wodę ustala się zaopatrzenie dla celów bytowo-gospodarczych, przeciwpożarowych i grzewczych z istniejącej i nowo projektowanej sieci wodociągowej, dopuszcza się zaopatrzenie w wodę ze studni indywidualnych.

3. W zakresie odprowadzenia i oczyszczenia ścieków bytowych, komunalnych, przemysłowych:

- 1) dopuszcza się rozbudowę systemu kanalizacji sanitarnej, odprowadzającej ścieki do oczyszczalni gminnej, dopuszcza się odprowadzanie ścieków do indywidualnych oczyszczalni;
- 2) ustala się zakaz odprowadzania nieoczyszczonych ścieków do gruntu, cieków powierzchniowych oraz wód podziemnych;
- 3) dla budynków, które z powodów technicznych lub ekonomicznych nie mogą być obsługiwane przez sieć kanalizacji sanitarnej, dopuszcza się budowę szczelnych bezodpływowych zbiorników lub oczyszczalni przydomowych.

4. W zakresie odprowadzenia wód opadowych obowiązują następujące ustalenia:

- 1) ustala się budowę systemu odprowadzenia wód opadowych;
- 2) dopuszcza się odprowadzenie wód opadowych do dołów chłonnych lub zbiorników na własnym terenie;
- 3) w projektowaniu zainwestowania należy uwzględnić istniejące urządzenia melioracyjne i zapewnić ich prawidłowe użytkowanie.

5. W zakresie zaopatrzenia w gaz dopuszcza się budowę sieci dystrybucyjnej gazowej.

6. W zakresie zaopatrzenia w ciepło:

- 1) dla nowych obiektów ustala się stosowanie niskoemisyjnych źródeł ciepła – energii elektrycznej, gazu, oleju opałowego lub innych niekonwencjonalnych źródeł energii cieplnej, a także nowoczesnych wysokosprawnych źródeł energii opalanych paliwem stałym lub zaopatrzenie w ciepło z lokalnych grupowych kotłowni;
- 2) dla istniejących obiektów dopuszcza się stosowanie dotychczasowych źródeł ciepła;
- 3) dopuszcza się tworzenie lokalnych sieci ciepłowniczych.

7. W zakresie zaopatrzenia w energię elektryczną ustala się:

- 1) utrzymanie istniejących stacji transformatorowych, z dopuszczeniem możliwości ich remontu lub likwidacji; zakazuje się likwidacji obiektów o walorach zabytkowych wybudowanych przed rokiem 1945;

2) dopuszcza się lokalizowanie stacji transformatorowych, z zachowaniem warunków technicznych wydanych przez zarządcę sieci energetycznej;

3) ustala się zapewnienie dostępu do infrastruktury elektroenergetycznej dla celów eksploatacyjnych i modernizacyjnych;

4) dopuszcza się rozbudowę sieci elektrycznej kablowej lub napowietrznej wraz z niezbędnymi urządzeniami technicznymi dla zasilania terenów nowego zainwestowania według technicznych warunków przyłączenia, z zachowaniem normatywnych odległości od budynków i od innych sieci infrastruktury podziemnej, określonych w przepisach odrębnych.

8. W zakresie zaopatrzenia w sieć telekomunikacyjną ustala się:

1) rozbudowę linii kablowych telekomunikacyjnych w ciągach komunikacyjnych zgodnie z obowiązującymi przepisami o lokalizacji sieci;

2) dopuszcza się lokalizację inwestycji celu publicznego z zakresu łączności publicznej, zgodnie z przepisami odrębnymi.

9. W zakresie gromadzenia i usuwania odpadów:

1) ustala się obowiązek gromadzenia stałych odpadów komunalnych w szczelnych pojemnikach zlokalizowanych przy posesjach, przy zapewnieniu ich systematycznego wywozu na składowisko odpadów komunalnych;

2) odpady sektora gospodarczego mają być gromadzone i transportowane zgodnie z uwarunkowaniami techniczno-prawnymi określonymi w przepisach odrębnych do najbliższych właściwych dla danego rodzaju odpadów instalacji odzysku i unieszkodliwiania przez uprawnione firmy działające w tym zakresie;

3) zakazuje się składowania odpadów komunalnych i przemysłowych oraz składowania lub przechowywania odpadów promieniotwórczych.

Rozdział 6

Zasady ochrony krajobrazu kulturowego, dziedzictwa kulturowego, zabytków oraz dóbr kultury współczesnej

§ 10. 1. Cały obszar objęty planem znajduje się w granicach strefy obserwacji archeologicznej „OW”.

2. W granicach strefy obserwacji archeologicznej „OW” dla wszelkich zamierzeń inwestycyjnych związanych z pracami ziemnymi budowlanymi obowiązuje uzyskanie zakresu i rodzaju niezbędnych badań archeologicznych zgodnie z przepisami odrębnymi.

3. Obowiązuje stosowanie tradycyjnych materiałów budowlanych, zakazuje się stosowania okładzin ściennych typu „siding”.

4. Wszelkie odkryte w trakcie prac ziemnych przedmioty zabytkowe oraz obiekty nieruchome i nawarstwienia kulturowe podlegają ochronie prawnej i wymagają zgłoszenia do Wojewódzkiego Konserwatora Zabytków lub administracji lokalnej. Ratownicze badania archeologiczne prowadzi się zgodnie z przepisami odrębnymi.

Rozdział 7

Zasady ochrony środowiska, przyrody oraz sposoby zagospodarowania terenów lub obiektów podlegających ochronie na podstawie odrębnych przepisów

§ 11. 1. Cały obszar objęty planem znajduje się w otulinie Parku Krajobrazowego Doliny Bobru, w której obowiązują ustalenia zawarte w planie ochrony Parku Krajobrazowego Doliny Bobru i jego otuliny.

2. W obszarze planu obowiązuje zakaz lokalizacji przedsięwzięć, które mogą zawsze znacząco oddziaływać na środowisko lub które mogą potencjalnie znacząco oddziaływać na środowisko.

3. Dopuszcza się wykorzystywanie i przekształcanie elementów przyrodniczych wyłącznie w takim zakresie, w jakim jest to konieczne w związku z realizacją danej inwestycji, a w przypadku zniszczenia siedlisk przyrodniczych lub siedlisk gatunków należy zastosować działania kompensacyjne.

4. Zakazuje się prowadzenia prac ziemnych trwale zniekształcających rzeźbę terenu.

5. Przy urządzaniu zieleni obowiązuje stosowanie rodzimych gatunków roślin.

6. Cały obszar objęty planem znajduje się na terenie Głównego Zbiornika Wód Podziemnych nr 317 „Niecka zewnętrznosudecka Bolesławiec”, na którym zakazuje się:

- 1) budowy składowisk i wylewisk odpadów komunalnych i przemysłowych;
- 2) lokalizacji i eksploatacji ferm hodowlanych stosujących technologie szczególnie uciążliwe dla środowiska;
- 3) innej działalności gospodarczej mogącej spowodować trwałe zanieczyszczenie gruntów i wód powierzchniowych oraz podziemnych.

7. Określa się dopuszczalne poziomy hałasu: dla terenów oznaczonych symbolem literowym 1US obowiązują standardy akustyczne jak dla terenów rekreacyjno-wypoczynkowych.

Rozdział 8

Zasady i warunki scalania i podziału nieruchomości

§ 12. 1. Ustala się minimalne szerokości frontu działki budowlanej (mierzone w linii usytuowania

budynku): w zabudowie oznaczonej symbolem US = 50 m.

2. Ustala się minimalne powierzchnie nowo wydzielanych działek budowlanych: w zabudowie oznaczonej symbolem US = 2000 m².

3. Granice działek należy wytyczać w stosunku do istniejących lub projektowanych dróg publicznych i wewnętrznych pod kątem od 40 stopni do 140 stopni.

4. Dopuszcza się mniejsze powierzchnie wydzielanych działek, niż wymienione powyżej, wytyczane na cele infrastruktury technicznej, komunikacyjnej, pod cele publiczne, i w przypadku regulacji sytuacji prawno-własnościowej nieruchomości.

Rozdział 9

Szczegółowe warunki zagospodarowania terenów oraz ograniczenia w ich użytkowaniu, w tym zakaz zabudowy

§ 13. Ustala się zakaz lokalizowania elektrowni wiatrowych na całym obszarze planu.

Rozdział 10

Opłata, o której mowa w art. 36 ust. 4 ustawy z dnia 27 marca 2003 r. o planowaniu i zagospodarowaniu przestrzennym

§ 14. Ustala się 30 % stawkę w stosunku do wzrostu wartości nieruchomości objętych niniejszym planem, służącą naliczeniu jednorazowej opłaty uiszczanej przez właścicieli nieruchomości w przypadku ich zbycia w ciągu 5 lat od dnia, w którym ustalenia niniejszego planu stały się obowiązujące.

DZIAŁ III

USTALENIA KOŃCOWE

§ 15. Wykonanie niniejszej uchwały powierza się Burmistrzowi Gminy i Miasta Lwówek Śląski.

§ 16. Niniejsza uchwała wchodzi w życie po upływie 30 dni od daty ogłoszenia w Dzienniku Urzędowym Województwa Dolnośląskiego.

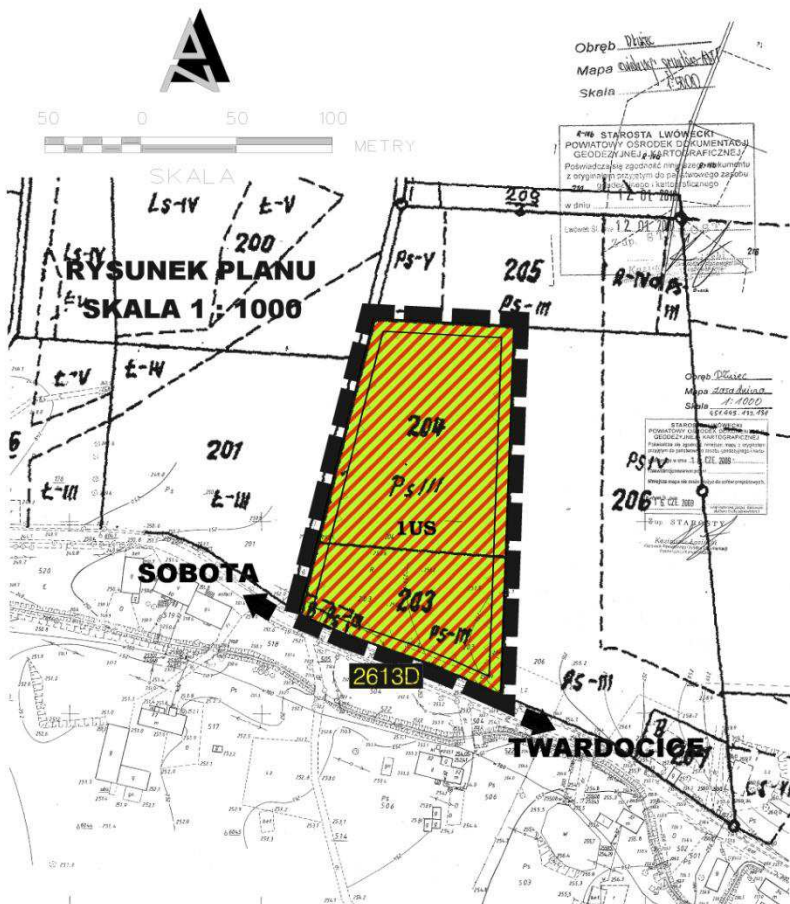
Przewodnicząca Rady:
Justyna Wrzesińska

Załącznik nr 1 do uchwały nr XIII/116/11
Rady Miejskiej w Lwówku Śląskim
z dnia 27 października 2011 r.



Miejscowy plan zagospodarowania przestrzennego dla części obrębu Dłużec

Załącznik nr 1 do uchwały Rady Miejskiej w Lwówku Śląskim
nr XIII/116/11 z dnia 27 października 2011 roku








WYRYS ZE STUDIUM UWARUNKOWAŃ I KIERUNKÓW
ZAGOSPODAROWANIA PRZESTRZENNEGO
GMINY I MIASTA LWÓWEK ŚLĄSKI
przyjętego uchwałą Rady Miejskiej w Lwówku Śląskim
Nr X/71/11 z dnia 28 czerwca 2011 r.



LEGENDA

USTALENIA PLANU

-  Granica obszaru objętego planem miejscowym
-  Linie rozgraniczające tereny o różnym przeznaczeniu lub różnych zasadach zagospodarowania
-  Nieprzekraczalne linie zabudowy
-  symbol literowy przeznaczenia terenu
-  numer symbolu literowego przeznaczenia terenu

-  Tereny sportu i rekreacji

OZNACZENIA INFORMACYJNE

-  Numery dróg powiatowych

**Załącznik nr 2 do uchwały nr XIII/116/11
Rady Miejskiej w Lwówku Śląskim
z dnia 27 października 2011 r.**

**Rozstrzygnięcie o sposobie rozpatrzenia uwag
do miejscowego planu zagospodarowania przestrzennego**

W związku z art. 20 ust. 1 ustawy z dnia 27 marca 2003 r. o planowaniu i zagospodarowaniu przestrzennym (Dz. U. 80, poz. 717 ze zm.), stwierdza się, że do projektu miejscowego planu zagospodarowania przestrzennego dla części obrębu Dłużec, nie zostały złożone uwagi.

**Załącznik nr 3 do uchwały nr XIII/116/11
Rady Miejskiej w Lwówku Śląskim
z dnia 27 października 2011 r.**

Rozstrzygnięcie o sposobie realizacji inwestycji z zakresu infrastruktury technicznej

Rozstrzygnięcia dokonano na podstawie art. 20 ust. 1 ustawy z dnia 27 marca 2003 r. o planowaniu i zagospodarowaniu przestrzennym (Dz. U. 80, poz. 717 ze zm.)

Realizacja infrastruktury technicznej będzie odbywać się w oparciu o wszelkie możliwe źródła pozyskania funduszy na ten cel, środków własnych gminy, opłat adiacenckich oraz partycypacji inwestorów indywidualnych.

5132

**UCHWAŁA NR XIII/117/11
RADY MIEJSKIEJ W LWÓWKU ŚLĄSKIM**

z dnia 27 października 2011 r.

w sprawie miejscowego planu zagospodarowania przestrzennego dla części obrębu Dworek

Na podstawie art. 18 ust. 2 pkt. 5 ustawy z dnia 8 marca 1990 r. o samorządzie gminnym (tekst jednolity Dz. U. z 2001 roku Nr 142, poz. 1591 ze zm.), art. 20 ustawy z dnia 27 marca 2003 r. o planowaniu i zagospodarowaniu przestrzennym (Dz. U. Nr 80, poz. 717 ze zm.) oraz w związku z uchwałą nr XXXI/253/09 Rady Miejskiej Gminy Lwówek Śląski z dnia 28 maja 2009 r. w sprawie przystąpienia do sporządzenia miejscowego planu zagospodarowania przestrzennego dla części obrębu Dworek, po stwierdzeniu zgodności ze studium uwarunkowań i kierunków zagospodarowania przestrzennego Gminy i Miasta Lwówek Śląski przyjętym uchwałą nr X/71/11 z dnia 28 czerwca 2011 r., Rada Miejska w Lwówku Śląskim uchwala, co następuje:

DZIAŁ I

USTALENIA OGÓLNE

§ 1. 1. Uchwala się miejscowy plan zagospodarowania przestrzennego dla części obrębu Dworek.

2. Granicę obszaru objętego planem miejscowym oznaczono w załączniku graficznym nr 1 stanowiącym integralną część niniejszej uchwały.

3. Integralną częścią miejscowego planu zagospodarowania są następujące załączniki:

- 1) załącznik graficzny nr 1 – rysunek planu – skala 1:1000;
- 2) załącznik nr 2 – rozstrzygnięcie o sposobie rozpatrzenia uwag do miejscowego planu zagospodarowania przestrzennego;
- 3) załącznik nr 3 – rozstrzygnięcie o sposobie realizacji inwestycji z zakresu infrastruktury technicznej.

§ 2. Ilekroć w dalszych przepisach uchwały jest mowa o:

- 1) planie – należy przez to rozumieć miejscowy plan zagospodarowania przestrzennego, o którym mowa w § 1 niniejszej uchwały;
- 2) przepisach odrębnych – należy przez to rozumieć aktualne przepisy ustaw wraz aktami wykonawczymi, a także ratyfikowane umowy międzynarodowe, prawodawstwo organizacji i organów międzynarodowych, których Rzeczpospolita Polska jest członkiem, oraz prawo Unii Europejskiej obowiązujące w regulowanej dziedzinie;
- 3) terenie – należy przez to rozumieć obszar o określonym przeznaczeniu i zasadach zagospodarowania, wydzielony na rysunku planu