

- 4) Szkoła Podstawowa im. Ignacego Łukasiewicza w Jodłówce,
- 5) Szkoła Podstawowa im. Jana Pawła II w Świebodnej,
- 6) Zespół Szkół w Rozborzu Długim – Szkoła Podstawowa im. Olimpijczyków Polskich w Rozborzu Długim;
- a) Szkoła Filialna w Rzeplinie.

2. Granice obwodów dla poszczególnych szkół określa się w sposób następujący:

- 1) Szkoła Podstawowa Nr 1 w Pruchniku – granice administracyjne osiedla Pruchnik Dolny, Pruchnik Górny do nr 195 oraz sołectwo Hawłowice,
- 2) Szkoła Podstawowa Nr 2 w Pruchniku – osiedle Pruchnik Górny od nr 196,
- 3) Szkoła Podstawowa w Kramarzędwce – sołectwo Kramarzędwka,
- 4) Szkoła Podstawowa w Jodłówce – sołectwo Jodłówka i Jodłówka Parcelacja,
- 5) Szkoła Podstawowa w Świebodnej – sołectwo Świebodna,
- 6) Zespół Szkół w Rozborzu Długim – Szkoła Podstawowa w Rozborzu Długim - sołectwo Rozbórz Długi, Rozbórz Okrągły i Rzeplin.

§ 2. 1. Ustala się sieć publicznych gimnazjów na terenie Gminy Pruchnik:

- 1) Gimnazjum Publiczne im. Ks. Bronisława Markiewicza w Pruchniku,
- 2) Zespół Szkół w Rozborzu Długim – Gimnazjum Publiczne w Rozborzu Długim.

2. Granice obwodów dla poszczególnych gimnazjów określa się w sposób następujący:

- 1) Gimnazjum Publiczne w Pruchniku – obejmuje osiedla: Pruchnik Dolny i Pruchnik Górny oraz sołectwa: Kramarzędwka, Hawłowice, Jodłówka, Jodłówka Parcelacja i Świebodna,
- 2) Zespół Szkół w Rozborzu Długim – Gimnazjum Publiczne w Rozborzu Długim – obejmuje miejscowości Rozbórz Długi, Rozbórz Okrągły i Rzeplin.

§ 3. Traci moc Uchwała Nr 248/XXXVIII/2010 Rady Gminy Pruchnik z dnia 26 marca 2010 r. w sprawie ustalenia planu sieci publicznych szkół podstawowych i gimnazjów prowadzonych przez Gminę Pruchnik oraz granic ich obwodów.

§ 4. Wykonanie uchwały powierza się Burmistrzowi Pruchnika.

§ 5. Uchwała wchodzi w życie po upływie 14 dni od dnia jej ogłoszenia w Dzienniku Urzędowym Województwa Podkarpackiego.

**Przewodniczący
Rady Miejskiej w Rymanowie**

Władysław Flak

776

**UCHWAŁA NR VI/40/11
RADY MIEJSKIEJ W RYMANOWIE
z dnia 11 lutego 2011 r.**

**w sprawie uchwalenia zmiany
Miejscowego Planu Zagospodarowania Przestrzennego „RYMANÓW”**

Na podstawie art.18 ust.2 pkt.5 ustawy z dnia 8 marca 1990r. o samorządzie gminnym (Dz. U. z 2001r. Nr 142 poz.1591 z późniejszymi zmianami) oraz art. 20 ust.1 w związku z art.27 ustawy z dnia 27 marca 2003r. o planowaniu i zagospodarowaniu przestrzennym (Dz.U. Nr 80 poz.717 z późniejszymi zmianami), po stwierdzeniu zgodności z ustaleniami Studium Uwarunkowań i Kierunków Zagospodarowania Przestrzennego Gminy Rymanów, uchwalonym Uchwałą Nr XXXII/303/2002 Rady Miejskiej w Rymanowie z dnia 9 sierpnia 2002r. wraz ze Zmianą Nr 1 uchwaloną Uchwałą Nr VI/39/11 Rady Miejskiej w Rymanowie z dnia 11 lutego 2011 r. Rada Miejska w Rymanowie uchwala, co następuje:

§ 1. 1. Uchwala się zmianę Miejscowego Planu Zagospodarowania Przestrzennego „RYMANÓW” uchwalonego Uchwałą Nr XL/387/06 Rady Miejskiej w Rymanowie z dnia 25 października 2006r., w sprawie uchwalenia Miejscowego Planu Zagospodarowania Przestrzennego „Rymanów” (Dziennik Urzędowy Województwa Podkarpackiego Nr 143, poz. 2147), zwaną dalej zmianą planu.

2. Zmiana planu obejmuje obszar o powierzchni około 2,15 ha położony we wschodniej części miasta Rymanów przy drodze krajowej Nr 28 i sąsiadujący z terenami zabudowy techniczno - produkcyjnej i usługowej oznaczonych na rysunku planu symbolem PU.

3. Przedmiotem zmiany planu jest przeznaczenie terenu rolniczego oznaczonego symbolem R na teren zabudowy techniczno - produkcyjnej i usługowej oznaczony na rysunku zmiany planu symbolem PU. 1.

4. Integralną częścią uchwały jest rysunek zmiany planu w skali 1:2000, stanowiący załącznik nr 1, sporządzony na kopii fragmentu rysunku planu wymienionego w §1 ust. 1, obowiązujący w zakresie zastosowanych oznaczeń.

§ 2. 1. Wprowadza się następujące zmiany planu:

- 1) na rysunku planu teren rolniczy oznaczony symbolem R przeznacza się - w granicach zmiany planu - na teren zabudowy techniczno - produkcyjnej i usługowej oznaczony symbolem PU.1.
- 2) w treści uchwały:
 - a) w §3 ust.1 pkt 18 otrzymuje brzmienie: „18) tereny zabudowy techniczno - produkcyjnej i usługowej (oznaczone na rysunku planu symbolem PU i PU.1.);”
 - b) w §35 ust. 1 otrzymuje brzmienie: „1. Wyznacza się tereny zabudowy techniczno - produkcyjnej i usługowej, oznaczone na rysunku planu symbolem PU - z przeznaczeniem pod obiekty produkcyjne, składy, magazyny, hurtownie, sklepy i inną działalność gospodarczą i tereny zabudowy techniczno - produkcyjnej i usługowej, oznaczone na rysunku planu symbolem PU.1 - z przeznaczeniem pod obiekty produkcyjne, składy, magazyny, hurtownie, sklepy”.
 - c) w §35 ust. 2 pkt 4 otrzymuje brzmienie: „4) dopuszcza się lokalizowanie przedsięwzięć

mogących znacząco oddziaływać na środowisko, wymagających sporządzenia raportu o oddziaływaniu na środowisko i dla których raport może być wymagany, w rozumieniu obowiązujących przepisów prawnych, pod warunkiem ograniczenia uciążliwości przedsięwzięcia do terenu oznaczonego symbolem PU i PU.1.”

- d) w §35 ust. 2 dodaje się punkt 12 w brzmieniu: „w terenie oznaczonym symbolem PU.1 obowiązuje realizacja dachów dwuspadowych lub wielopłaciowych, o kącie nachylenia połaci 5-40o; dopuszcza się stosowanie dachów płaskich lub łukowych; pokrycia dachów z blachy, dachówki lub materiałów dachówkopodobnych; kolorystyka pokrycia dachowego: odcienie czerwieni, brązu, szarego, czarnego, ciemnej zieleni.”
- e) w §67 po ust. 1 dodaje się ust. 2 w brzmieniu: „2. Ustala się jednorazową opłatę od wzrostu wartości nieruchomości dla terenu zabudowy techniczno - produkcyjnej i usługowej, oznaczonego na rysunku planu symbolem PU.1 w wysokości 30%.”

§ 3. Wykonanie uchwały powierza się Burmistrzowi Gminy Rymanów.

§ 4. Uchwała wchodzi w życie po upływie 30 dni od dnia ogłoszenia w Dzienniku Urzędowym Województwa Podkarpackiego.

PRZEWODNICZĄCY
Rady Miejskiej w Rymanowie

Henryk Smolik

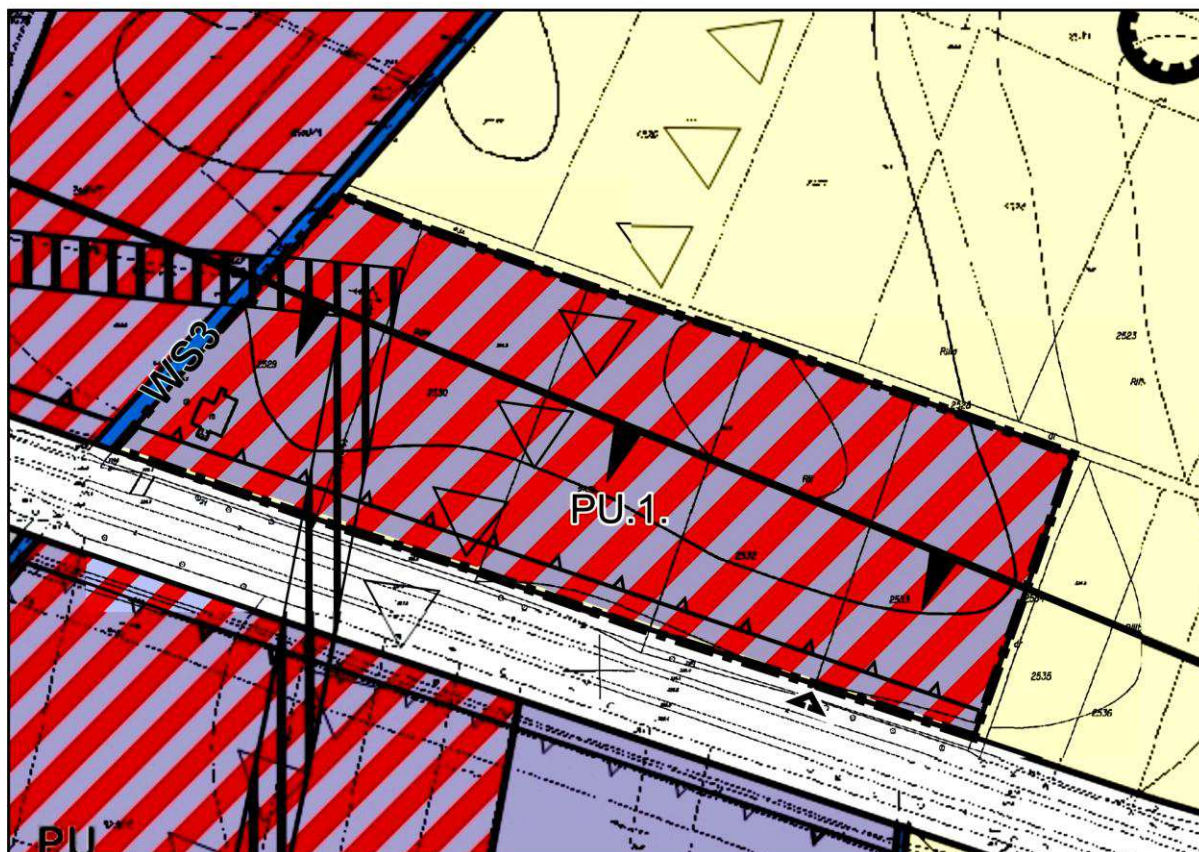
**ZMIANA MIEJSCOWEGO PLANU
ZAGOSPODAROWANIA PRZESTRZENNEGO „RYMANÓW”**

uchwalonego Uchwałą Nr XL/387/06 Rady Miejskiej w Rymanowie z dnia 25 października 2006r.,
ogłoszonego w Dzienniku Urzędowym Województwa Podkarpackiego z dnia 4 grudnia 2006, Nr 143, poz. 2147





RYSUNEK ZMIANY PLANU

SKALA 1 : 2000

Załącznik nr 1 do uchwały Nr VI/40/11
Rady Miejskiej w Rymanowie z dnia 11 lutego 2011 r
Opublikowany w Dzienniku Urzędowym Województwa Podkarpackiego
Nr..... pozycja.....z dnia.....2011 r.



OZNACZENIA:

- | | |
|---|--|
|  | GRANICA ZMIANY PLANU |
|  | LINIE ROZGRANICZAJĄCE TERENY O RÓŻNYM PRZEZNACZENIU
LUB RÓŻNYCH ZASADACH ZAGOSPODAROWANIA |
|  | NIEPRZEKRACZALNA LINIA ZABUDOWY |
|  | TERENY ZABUDOWY TECHNICZNO - PRODUKCYJNEJ
i USŁUGOWEJ |

OZNACZENIE INFORMACYJNE:

- | | |
|---|---|
|  | PROJEKTOWANY ZJAZD PUBLICZNY (orientacja) |
|---|---|