

2106

UCHWAŁA Nr XXXII/728/09
Rady Miasta Gdyni
z dnia 27 maja 2009 r.

**w sprawie likwidacji Technikum Uzupełniającego Nr 8 w Zespole Szkół Budownictwa Okrętowego w Gdyni
ul. Energetyków 13a.**

Działając na podstawie art. 4 ust. 1 pkt 1 i art. 12 pkt 11 ustawy z dnia 5 czerwca 1998 r. o samorządzie powiatowym (t.j. Dz. U. z 2001 r. Nr 142 poz. 1592.) w związku z art. 5c pkt 1 oraz art. 59 ust. 1 i 2 ustawy z dnia 7 września 1991 r. o systemie oświaty (Dz. U. z 2004 r. Nr 256 poz. 2572 z późn. zm.) Rada Miasta Gdyni uchwała, co następuje:

§ 1

Z dniem 31 sierpnia 2009 r. likwiduje się Technikum Uzupełniające Nr 8 w Zespole Szkół Budownictwa Okrętowego w Gdyni ul. Energetyków 13a.

§ 2

Wykonanie uchwały powierza się Prezydentowi Miasta Gdyni.

§ 3

Uchwała wchodzi w życie po upływie czternastu dni od dnia jej ogłoszenia w Dzienniku Urzędowym Województwa Pomorskiego.

Przewodniczący
Rady Miasta Gdyni
Stanisław Szwabski

2107

UCHWAŁA Nr XXXII/729/09
Rady Miasta Gdynia
z dnia 27 maja 2009 r.

**w sprawie likwidacji Szkoły Policealnej Nr 7 w Zespole Szkół Chłodniczych i Elektronicznych w Gdyni
ul. Sambora 48.**

Działając na podstawie art. 4 ust. 1 pkt 1 i art. 12 pkt 11 ustawy z dnia 5 czerwca 1998 r. o samorządzie powiatowym (t.j. Dz. U. z 2001 r. Nr 142 poz. 1592.) w związku z art. 5c pkt 1 oraz art. 59 ust. 1 i 2 ustawy z dnia 7 września 1991 r. o systemie oświaty (Dz. U. z 2004 r. Nr 256 poz. 2572 z późn. zm.) Rada Miasta Gdyni uchwała, co następuje:

§ 1

Z dniem 31 sierpnia 2009 r. likwiduje się Szkołę Policealną Nr 7 w Zespole Szkół Chłodniczych i Elektronicznych w Gdyni ul. Sambora 48.

§ 2

Wykonanie uchwały powierza się Prezydentowi Miasta Gdyni.

§ 3

Uchwała wchodzi w życie po upływie czternastu dni od dnia jej ogłoszenia w Dzienniku Urzędowym Województwa Pomorskiego.

Przewodniczący
Rady Miasta Gdyni
Stanisław Szwabski

2108

UCHWAŁA Nr XXXV/319/09
Rady Miasta Malborka
z dnia 26 marca 2009 r.

**w sprawie uchwalenia miejscowego planu zagospodarowania przestrzennego fragmentu m. Malborka dzielnicy
Kałdowo – zmiana miejscowego planu zagospodarowania przestrzennego fragmentu m. Malborka dzielnicy
Kałdowo uchwalonego uchwałą Nr 369/XLIII/05 Rady Miasta Malborka z dnia 14 grudnia 2006 r.**

Na podstawie art. 14 ust. 8, art. 20, art. 29 ustawy z dnia 27 marca 2003 r. o planowaniu i zagospodarowaniu przestrzennym (Dz. U. Nr 80 poz. 717 z 2003 r. z późn. zm.) oraz art. 18 ust. 2 pkt 5 ustawy z dnia 8 marca 1990 r. o samorządzie gminnym (t.j. w Dz. U. z 2001 r. Nr 142 poz. 1591 z późn. zm.), na wniosek Burmistrza Miasta Malborka Rada Miasta Malborka, uchwała, co następuje:

§ 1

Po stwierdzeniu zgodności z ustaleniami „Studium uwarunkowań i kierunków zagospodarowania przestrzennego Miasta Malborka”, uchwalonego uchwałą Nr 122/XXIII/96 Rady Miasta Malborka z dnia 28.03.1996 r.

— uchwała się miejscowy planu zagospodarowania przestrzennego fragmentu m. Malborka dzielnicy Kałdowo

– zmiana miejscowego planu zagospodarowania przestrzennego fragmentu m. Malborka dzielnicy Kałdowo uchwalonego uchwałą Nr 369/XLIII/05 Rady Miasta Malborka z dnia 14 grudnia 2005 r.

§ 2

Ustala się następujące zmiany w obowiązującym miejscowym planu zagospodarowania przestrzennego fragmentu m. Malborka dzielnicy Kałdowo uchwalonym uchwałą Nr 369/XLIII/05 Rady Miasta Malborka z dnia 14 grudnia 2005 r. polegającym na:

zamianie funkcji terenu oznaczonego symbolem ZI na KDP, oraz zmianie funkcji terenu oznaczonego symbolem KDP na P1/U z dopuszczeniem usług

§ 3

Przyjmuje się zasady zagospodarowania przestrzennego terenu objętego zmianą:

1. Przeznaczenie terenów oraz linie rozgraniczające tereny o różnym przeznaczeniu lub różnych zasadach zagospodarowania:

P1/U – teren tereny obiektów produkcyjnych składów i magazynów z dopuszczeniem usług handlu

P1 – tereny obiektów produkcyjnych i magazynowych

U – tereny usług handlu

KDP – tereny parkingów

WS – tereny wód otwartych

ZI – tereny zieleni izolacyjnej

2. Oznaczenia graficzne obowiązujące

1) granice opracowania planu

2) linie rozgraniczające tereny o różnym przeznaczeniu

3) linie zabudowy nieprzekraczalne

Ustala się przeznaczenie terenu oznaczonego symbolem P1/U

Ustala się funkcję oznaczoną symbolem P1 na zabudowę obiektów produkcyjnych, składowych magazynowych lub funkcję usług handlu U – nie ustala się procentowego podziału

Ustala się następujące funkcje zagospodarowania terenu oznaczonego symbolem P1 na zabudowę obiektów produkcyjnych, składów i magazynów.

Teren położony jest przy ul. Bocznej.

1. Dopuszcza się wszystkie rodzaje działalności produkcyjnej, składów i magazynów z wyjątkiem obiektów, które mogą znacząco wpływać na środowisko, wymagających sporządzenia raportu oddziaływania na środowisko.

2. Na terenach tych wyklucza się funkcje mieszkaniowe.

3. Gabaryty zabudowy oraz jej charakter dostosować do zabudowań w sąsiedztwie oraz wymagań strefy konserwatorskiej.

4. Adaptuje się istniejącą zabudowę z możliwością modernizacji.

Ustalenia szczegółowe

1) maksimum zabudowy powierzchni działki – 60%,

2) wielkość powierzchni biologicznie czynnej minimum – 20%,

3) nieprzekraczalne linie zabudowy jak na rysunku,

4) wysokość zabudowy jedna do dwóch kondygnacji, maksimum 12 m do kalenicy,

5) rzędne posadzek parterów zgodnie z potrzebami technologicznymi,

6) architektura obiektów oraz rodzaj dachów w/g rozwiązań indywidualnych.

W obrębie terenów jak w ust. 1 należy indywidualnie ustalić niezbędną ilość miejsc postojowych stosownie do wielkości zatrudnienia i ilości potencjalnych interesantów.

Przyłącza lub ich zmianę w zakresie wody, kanalizacji, gazu, energii elektrycznej i telefonii, należy wykonać według wa-

runków gestorów sieci z uwzględnieniem ustaleń zarządcy drogi.

Zaopatrzenie w energię elektryczną wg rozwiązań indywidualnych

W obrębie terenów jak w ust. 1 dopuszcza się ustawianie elementów reklamowych wyłącznie poza obrębem pasa drogowego

Ustala się przeznaczenie terenu oznaczonego symbolem U na budowę usługową.

Ustala się jako wiodące funkcje usług handlowych

1. Dojazd od strony ul. Tczewskiej

2. Gabaryty zabudowy oraz jej charakter dostosować do zabudowań w sąsiedztwie oraz wymagań strefy konserwatorskiej.

3. Przyłącza wg warunków gestorów sieci. Zaopatrzenie w ciepło wg rozwiązań indywidualnych

Ustalenia szczegółowe

1) maksimum zabudowy powierzchni działki – 60%,

2) wielkość powierzchni biologicznie czynnej minimum – 20%

3) powierzchnia handlowa do 2000 m²,

4) nieprzekraczalne linie zabudowy jak na rysunku,

5) wysokość zabudowy jedna do dwóch kondygnacji, maksimum 12 m do kalenicy,

6) rzędne posadzek parterów zgodnie z potrzebami technologicznymi,

7) architektura obiektów oraz rodzaj dachów w/g rozwiązań indywidualnych.

W obrębie terenów ustalić niezbędną ilość miejsc postojowych stosownie do wielkości zatrudnienia i ilości potencjalnych interesantów.

Przyłącza lub ich zmianę w zakresie wody, kanalizacji, gazu, energii elektrycznej i telefonii, należy wykonać według warunków gestorów sieci z uwzględnieniem ustaleń zarządcy drogi.

Zaopatrzenie w energię elektryczną wg rozwiązań indywidualnych

W obrębie terenów jak w ust. 1 dopuszcza się ustawianie elementów reklamowych wyłącznie poza obrębem pasa drogowego

§ 4

Ustala się przeznaczenie terenu oznaczonego symbolem P1 na zabudowę obiektów produkcyjnych, składów i magazynów.

1. Teren położony jest przy ul. Tczewskiej i Al. Rodła i Bocznej

2. Adaptuje się istniejącą zabudowę z możliwością modernizacji.

3. Na terenie jak w ust. 1 dopuszcza się wszystkie rodzaje działalności produkcyjnej, składów i magazynów z wyjątkiem nowych obiektów, które mogą znacząco wpływać na środowisko, wymagających sporządzenia raportu oddziaływania na środowisko. Na terenach tych wyklucza się funkcje mieszkaniowe, jako funkcje uzupełniające mogą występować obiekty usługowe, dla których funkcje podstawowe nie są kolizyjne.

Ustalenia szczegółowe:

1) wskaźnik intensywności zabudowy netto – 0,8,

2) maksimum zabudowy powierzchni działki – 60%,

3) wielkość powierzchni biologicznie czynnej minimum – 20%,

4) nieprzekraczalne linie zabudowy jak na rysunku,

5) wysokość zabudowy jedna do dwóch kondygnacji, maksimum 12 m do kalenicy,

6) rzędne posadzek parterów zgodnie z potrzebami technologicznymi,

7) architektura obiektów oraz rodzaj dachów w/g rozwiązań indywidualnych.

W obrębie terenów nowo projektowanych należy indywidualnie ustalić niezbędną ilość miejsc postojowych stosownie do wielkości zatrudnienia i ilości potencjalnych interesantów.

Przyłącza lub ich zmianę w zakresie wody, kanalizacji, gazu, energii elektrycznej i telefonii, należy wykonać według warunków gestorów sieci z uwzględnieniem ustaleń zarządcy drogi.

W zakresie modernizacji i rozbudowy sieci infrastruktury technicznej zgodnie z warunkami gestora sieci.

W obrębie terenów dopuszcza się ustawianie elementów reklamowych wyłącznie poza obrębem pasa drogowego. Ustala się przeznaczenie terenów oznaczonych symbolem ZI.

1. Zieleń izolacyjną należy zrealizować na styku kolizyjnych funkcji.
 2. Zieleń izolacyjną należy projektować stosownie do jej funkcji, zabezpieczając skuteczność jej działania w ciągu całego roku i kompozycje wielopiętrowe.
 3. Przy projektowaniu zieleni izolacyjnej wyklucza się gatunki powodujące stany alergiczne.
 4. Tereny zieleni izolacyjnej mogą być w uzasadnionych przypadkach wykorzystane na prowadzenie infrastruktury technicznej.
- Ustala się przeznaczenie terenów oznaczonych symbolem WS na wody powierzchniowe.
1. Ustalenie jak w ust. 1 dotyczą istniejących rowów i stawów.
 2. Ustala się obowiązek działań na rzecz uzyskania minimum II klasy czystości wody, poprzez czyszczenie brzegów i koryta, likwidację dopływów wód zanieczyszczonych oraz realizację separatorów na kanałach deszczowych.
 3. Na stawach z wyjątkiem stawu przy terenie UT 2 wyklucza się realizację pomostów i innych obiektów.
 4. Wzdłuż linii brzegowych obowiązuje zapewnienie minimum 1,5 m swobodnego dostępu do wód.

Ustalenia dla terenu oznaczonego symbolem KDP:

Teren położony przy ul. Tczewskiej nowo projektowany parking dla pracowników zakładu na terenie P1, i terenu P1/U

— wjazd na parking od ul. Tczewskiej

— nawierzchnie parkingu należy w maksymalnym stopniu realizować jako ażurowe, dla ograniczenia spływu wód

opadowych i dla zapewnienia warunków dla jej gruntowej filtracji.

— obrębie parkingów obowiązuje zakaz realizacji garaży.

§ 5

Integralną częścią uchwały jest:

- rysunek miejscowego planu zagospodarowania przestrzennego w skali 1: 1000 stanowiący załączniki Nr 1 do niniejszej uchwały oraz załącznik Nr 2 dot. rozstrzygnięć Rady Miasta Malborka w sprawie uwag wniesionych do projektu planu i Nr 3 dot. rozstrzygnięć Rady Miasta Malborka o sposobie realizacji i zasadach finansowania zapisanych w miejscowym planie zagospodarowania przestrzennego

§ 6

Zobowiązuje się Burmistrza do:

1. niezwłocznego przekazania niniejszej uchwały wraz z dokumentacją planistyczną Województwie Pomorskiemu w celu oceny zgodności z prawem oraz w celu ogłoszenia jej w Dzienniku Urzędowym Województwa Pomorskiego,
2. umieszczenia odpisu niniejszej uchwały na okres 14 dni na tablicy ogłoszeń Urzędu Miasta Malborka oraz publikacji na stronie internetowej gminy (bip@um.malbork.pl),
3. umożliwienia zainteresowanym osobom wglądu do przedmiotowego planu oraz otrzymywania z nich wypisów i wrysów,
4. wprowadzenia do rejestru miejscowych planów,
5. przekazania staroście kopii uchwalonego miejscowego planu.

§ 7

Tracą moc ustalenia miejscowego planu zagospodarowania przestrzennego fragmentu m. Malborka dzielnicy Kałdowo uchwalonego uchwałą Nr 369/XLIII/05 Rady Miasta Malborka z dnia 14 grudnia 2006 r. we fragmencie objętym granicami niniejszego planu.

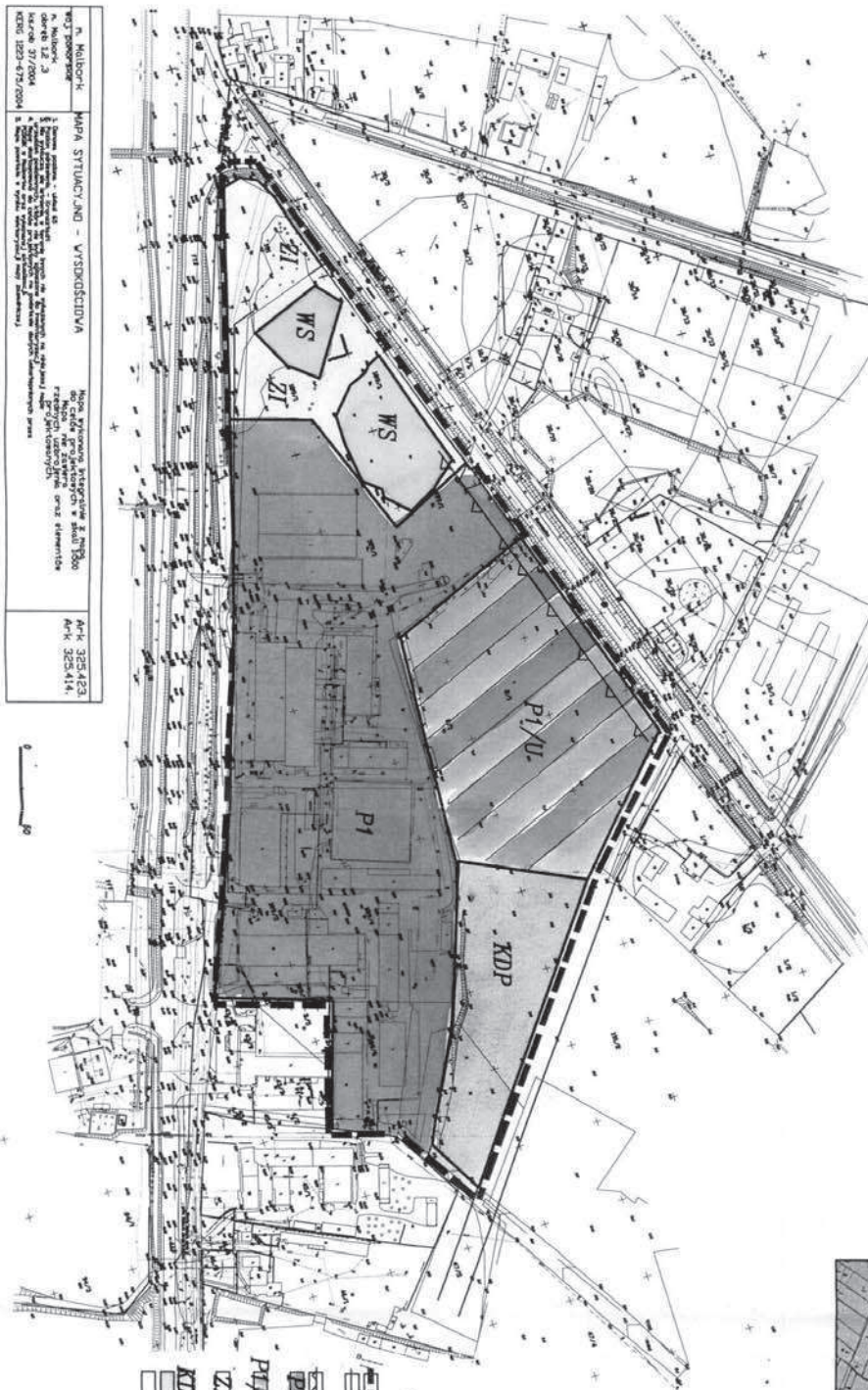
§ 8

Uchwała wchodzi w życie z upływem 30 dni od ogłoszenia jej w Dzienniku Urzędowym Województwa Pomorskiego.

Przewodniczący
Rady Miasta Malborka
Arkadiusz Mroczkowski

Załącznik nr 1
do Uchwały Nr XXXV/319/09
Rady Miasta Malborka
z dnia 26 marca 2009 r.


**MIEJSCOWY PLAN ZAGOSPODAROWANIA PRZESTRZENNEGO
fragmentu m. Malborka
zmiana miejscowego planu zagospodarowania przestrzennego fragmentu
obszaru dzielnicy Kadowo**




Malbork
Miejski Urząd Miejski
ul. Wolności 23
82-100 Malbork
KRS: 000043724
NIP: 522-472-0304

Malbork
Miejski Urząd Miejski
ul. Wolności 23
82-100 Malbork
KRS: 000043724
NIP: 522-472-0304

Malbork
Miejski Urząd Miejski
ul. Wolności 23
82-100 Malbork
KRS: 000043724
NIP: 522-472-0304



wzrost „STUDIO”



- OBRAZNIENIA:**
- granica opracowania
 - linie rozgraniczające tereny o różnym przeznaczeniu i zagosp.
 - nieprzeznaczone linie zabudowy
 - tereny obiektów produkcyjnych i magazynowych
 - tereny obiektów produkcyjnych, magazynowych i usługowych
 - tereny zielonej izolacyjnej
 - KDP tereny parkingów
 - WS

MIEJSCOWY PLAN ZAGOSPODAROWANIA		LUBOM	
ADRES	Składowe	ROZ.	STAN.
ul. Wolności 23	Malbork	11	11
OPROJEKTOWAŁ			

Załącznik nr 2
do Uchwały Nr XXXV/319/09
Rady Miasta Malborka
z dnia 26 marca 2009 r.

publicznego wglądu oraz w wyznaczonym terminie składania uwag nie wpłynęły żadne uwagi.

Załącznik nr 3
do Uchwały Nr XXXV/319/09
Rady Miasta Malborka
z dnia 26 marca 2009 r.

Rozstrzygnięcie Rady Miasta Malborka w sprawie uwag

do zmiany miejscowego planu zagospodarowania przestrzennego fragmentu m. Malborka dzielnicy Kałdowo uchwalonego uchwałą Nr 369/XLIII/05 Rady Miasta Malborka z dnia 14 grudnia 2006 r.

Rada Miasta Malborka po zapoznaniu się z dokumentacją formalno – prawną planu oraz protokołem z dyskusji publicznej nad projektem planu stwierdza, że w okresie wyłożenia do

Rozstrzygnięcie Miasta Malborka

o sposobie realizacji i zasadach finansowania zapisanych w miejscowym planie zagospodarowania przestrzennego

Rada Miasta Malborka stwierdza, że uchwalenie planu nie skutkuje koniecznością realizacji inwestycji zakresu infrastruktury technicznej obciążających budżet gminy.

2109

UCHWAŁA Nr XXXVIII/586/09 Rady Miejskiej w Słupsku z dnia 27 maja 2009 r.

w sprawie ustalenia liczby punktów sprzedaży napojów zawierających powyżej 4,5% alkoholu (z wyjątkiem piwa), przeznaczonych do spożycia poza miejscem sprzedaży, jak i w miejscu sprzedaży oraz zasad usytuowania miejsc sprzedaży i podawania napojów alkoholowych na terenie miasta Słupska.

Na podstawie art. 40 ust. 1 ustawy z dnia 8 marca 1990 r. o samorządzie gminnym (Dz. U. z 2001 r. Nr 142, poz. 1591, z 2002 r. Nr 23, poz. 220, Nr 62, poz. 558, Nr 113, poz. 984, Nr 153, poz. 1271, Nr 214 poz. 1806, z 2003 r. Nr 80, poz. 717, Nr 162, poz. 1568, z 2004 r. Nr 102, poz. 1055, Nr 116 poz. 1203, z 2005 r. Nr 172, poz. 1441, Nr 175, poz. 1457, z 2006 r. Nr 17, poz. 128, Nr 181, poz. 1337, z 2007 r. Nr 48 poz. 327, Nr 138, poz. 974, Nr 173, poz. 1218, z 2008 r. Nr 180, poz. 111, Nr 223, poz. 1458) oraz art. 12 ust. 1 i 2 ustawy z dnia 26 października 1982 r. o wychowaniu w trzeźwości i przeciwdziałaniu alkoholizmowi (Dz. U. z 2007 r. Nr 70, poz. 473, Nr 115 poz. 793, Nr 176 poz. 1238, z 2008 r. Nr 227 poz. 1505 i z 2009 r. Nr 18 poz. 97) Rada Miejska w Słupsku uchwala, co następuje:

§ 1

Ustala się na terenie miasta Słupska liczbę punktów sprzedaży napojów alkoholowych zawierających powyżej 4,5% alkoholu z wyjątkiem piwa:

- 1) przeznaczonych do spożycia poza miejscem sprzedaży na 200 punktów,
- 2) przeznaczonych do spożycia w miejscu sprzedaży na 170 punktów.

§ 2

Miejsca sprzedaży i podawania napojów alkoholowych nie mogą być usytuowane:

- 1) na terenach, na których zlokalizowane są obiekty kultu religijnego,
- 2) na terenach zakładów opieki zdrowotnej i opieki społecznej,
- 3) na terenach placów zabaw,
- 4) w barach mlecznych,
- 5) w barach szybkiej obsługi,
- 6) w jadłodajniach.

§ 3

Zasady usytuowania miejsc sprzedaży i podawania napojów alkoholowych określone w § 2 nie dotyczą wydawania jednorazowych zezwoleń na sprzedaż napojów alkoholowych.

§ 4

Sprzedaż napojów alkoholowych zawierających powyżej 4,5% alkoholu (z wyjątkiem piwa) może być prowadzona tylko w sklepach znajdujących się w budynkach o trwałej zabudowie.

§ 5

Miejsca sprzedaży napojów alkoholowych, prowadzonej całodobowo mogą być usytuowane w sklepach znajdujących się w budynkach wolnostojących.

§ 6

1. Zezwolenia na sprzedaż napojów alkoholowych przeznaczonych do spożycia w miejscu lub poza miejscem sprzedaży, wydane na podstawie dotychczasowych przepisów prawa pozostają w mocy do czasu upływu terminu ich ważności.
2. Do spraw o wydanie zezwoleń, wszczętych a nie zakończonych przed dniem wejścia w życie niniejszej uchwały, mają zastosowanie przepisy tej uchwały.

§ 7

Tracą moc uchwały:

- 1) uchwała Nr 482/93 Rady Miejskiej w Słupsku z dnia 23 czerwca 1993 r. w sprawie ustalenia liczby punktów sprzedaży napojów zawierających powyżej 4,5% alkoholu (z wyjątkiem piwa), przeznaczonych do spożycia poza miejscem sprzedaży oraz określenia zasad usytuowania na terenie gminy (miasta) miejsc sprzedaży napojów alkoholowych
- 2) uchwała Nr XV/187/95 Rady Miejskiej w Słupsku z dnia 20 września 1995 r. w sprawie zmiany uchwały z dnia 23 czerwca 1993 r. w sprawie ustalenia liczby punktów sprzedaży napojów zawierających powyżej 4,5% alkoholu (z wyjątkiem piwa), przeznaczonych do spożycia poza miejscem sprzedaży oraz określenia zasad usytuowania na terenie gminy (miasta) miejsc sprzedaży napojów alkoholowych
- 3) uchwała Nr XXXIII/394/01 Rady Miejskiej w Słupsku z