



DZIENNIK URZĘDOWY

WOJEWÓDZTWA MAŁOPOLSKIEGO

Kraków, dnia 13 kwietnia 2017 r.

Poz. 2813

UCHWAŁA* NR XXIX/265/2017 RADY MIEJSKIEJ W KĘTACH

z dnia 24 lutego 2017 roku

w sprawie zmiany miejscowego planu zagospodarowania przestrzennego gminy Kęty

Na podstawie art. 18 ust. 2 pkt 5 ustawy z dnia 8 marca 1990 r. o samorządzie gminnym (tekst jednolity Dz.U. z 2016 r. poz. 446 ze zm.) oraz art. 20 ust. 1 i art. 27 ustawy z dnia 27 marca 2003 r. o planowaniu i zagospodarowaniu przestrzennym (tekst jednolity Dz.U. z 2016 r. poz. 778 ze zm.) w związku z uchwałą Nr XVII/142/2016 Rady Miejskiej w Kętach z dnia 29 stycznia 2016 r. w sprawie przystąpienia do zmiany miejscowego planu zagospodarowania przestrzennego gminy Kęty, po stwierdzeniu, iż niniejsza zmiana planu nie narusza ustaleń studium uwarunkowań i kierunków zagospodarowania przestrzennego Gminy Kęty, przyjętego uchwałą Nr XXVII/241/2012 Rady Miejskiej w Kętach z dnia 5 października 2012 r. – z późniejszymi zmianami, Rada Miejska w Kętach uchwala, co następuje:

§ 1. Uchwala się zmiany miejscowego planu zagospodarowania przestrzennego gminy Kęty, przyjętego uchwałą Nr IX/68/2015 Rady Miejskiej w Kętach z dnia 17 czerwca 2015 r. w sprawie miejscowego planu zagospodarowania przestrzennego gminy Kęty (Dz. Urz. Woj. Małop. z 2015 r., poz. 3881), dotyczące problematyki zawartej

w § 2 pkt 1-4 uchwały Nr XVII/142/2016 Rady Miejskiej w Kętach z dnia 29 stycznia 2016 r. w sprawie przystąpienia do zmiany miejscowego planu zagospodarowania przestrzennego gminy Kęty.

§ 2. 1. Tekst zmiany planu stanowi treść niniejszej uchwały.

2. Załącznikami do uchwały są:

- 1) załączniki Nr 1-14 (rysunki w skali 1:2000 – wykonane na urzędowej kopii mapy zasadniczej zarejestrowanej w zasobach Starosty Oświęcimskiego – Powiatowy Ośrodek Dokumentacji Geodezyjnej i Kartograficznej w Oświęcimiu) – stanowiące integralną część uchwały i będące ustaleniem zmiany planu;
- 2) załącznik Nr 15 – rozstrzygnięcie dotyczące rozpatrzenia uwag wniesionych do projektu zmiany miejscowego planu zagospodarowania przestrzennego gminy Kęty – nie będące ustaleniem zmiany planu;
- 3) załącznik Nr 16 – rozstrzygnięcie dotyczące realizacji zapisanych w zmianie miejscowego planu zagospodarowania przestrzennego gminy Kęty inwestycji z zakresu infrastruktury technicznej należących do zadań własnych gminy oraz zasadach i źródłach ich finansowania.

3. Ustalenia zmiany planu zawarte w niniejszej uchwale oraz na rysunkach stanowiących załączniki Nr 1-14 obowiązują łącznie.

* Publikacja niniejszej uchwały nie uwzględnia ewentualnych czynności nadzorczych podejmowanych przez Wojewodę Małopolskiego.

§ 3. W uchwale Nr IX/68/2015 Rady Miejskiej w Kętach z dnia 17 czerwca 2015 r. w sprawie miejscowego planu zagospodarowania przestrzennego gminy Kęty (Dz. Urz. Woj. Małop. z 2015 r., poz. 3881), wprowadza się następujące zmiany:

1) w § 5 ust. 2 pkt 16 i 17 otrzymują – odpowiednio – następujące brzmienie:

- „16) tereny osuwisk;
- 17) tereny zagrożone osuwaniem się mas ziemnych;”;

2) w § 12 ust. 2 otrzymuje następujące brzmienie:

„2. Wyznacza się na rysunku planu tereny dróg publicznych, dla których przyjmuje się szerokości pasów drogowych w liniach rozgraniczających (w dostosowaniu do ich klasy techniczno-użytkowej) w następujący sposób:

- 1) dla drogi głównej ruchu przyspieszonego – KDGP-1 (jednojezdniowa) przyjmuje się szerokość pasa drogowego w liniach rozgraniczających od 15 do 25 m (jak na rysunku planu);
- 2) dla planowanej drogi głównej ruchu przyspieszonego - KDGP-2 (dwujezdniowa 2 x 2 pasy ruchu) – przyjmuje się szerokość pasa drogowego w liniach rozgraniczających od 65 do 91 m (jak na rysunku planu);
- 3) dla planowanej drogi głównej – 3.KDG – przyjmuje się szerokość pasa drogowego w liniach rozgraniczających od 13 do 29 m (jak na rysunku planu);
- 4) dla istniejących dróg głównych 1.KDG i 2.KDG przyjmuje się szerokość w liniach rozgraniczających nie mniej niż 25 m oraz dla drogi 4.KDG – z uwagi na stan zainwestowania w terenach przyległych - przyjmuje się szerokość pasa drogowego w liniach rozgraniczających od 25 do 30 m (jak na rysunku planu);
- 5) dla dróg zbiorczych – KDZ – przyjmuje się szerokość pasa drogowego w liniach rozgraniczających od 12 do 20 m (jak na rysunku planu);
- 6) dla dróg lokalnych – KDL – przyjmuje się szerokość pasa drogowego w liniach rozgraniczających od 8 do 20 (jak na rysunku planu);
- 7) dla dróg dojazdowych – KDD – przyjmuje się szerokość pasa drogowego w liniach rozgraniczających od 6 do 12 m (jak na rysunku planu).”;

3) w § 20 ust. 1 otrzymuje następujące brzmienie:

„1. Wyznacza się – wrysowane na rysunku planu – obszary osuwisk (niezależnie od stopnia aktywności), dla których przyjmuje się następujące ustalenia:

- 1) wprowadza się ograniczenia w zainwestowaniu obiektami budowlanymi, które wymagają pozwolenia na budowę;
- 2) dopuszcza się budowę obiektów budowlanych pod warunkiem spełnienia wymagań zawartych w sporządzanej obligatoryjnie właściwej, określonej w przepisach odrębnych, dokumentacji geologiczno-inżynierskiej.”;

4) w § 20 ust. 2 otrzymuje następujące brzmienie:

„2. Wyznacza się – wrysowane na rysunku planu – obszary zagrożone ruchami masowymi gruntu, obejmujące w szczególności podcięcia zboczy dolin potoków Macocha i Młynówka Czaniecka oraz skarpy historycznych wyrobisk po eksploatacji glin (w Kętach, w rejonie ul. Krakowskiej), dla których przyjmuje się następujące ustalenia:

- 1) wprowadza się ograniczenia w zainwestowaniu obiektami budowlanymi, które wymagają uzyskania pozwolenia na budowę;
- 2) w obrębie obszarów, o których mowa w ust. 2 lub w ich bezpośrednim sąsiedztwie (rozumianym jako odległość nie mniejsza niż trzykrotna wysokość podcięcia zbocza – skarpy) dopuszcza się budowę obiektów budowlanych pod warunkiem spełnienia wymagań zawartych w sporządzanej obligatoryjnie właściwej, określonej w przepisach odrębnych, dokumentacji geologiczno-inżynierskiej uwzględniającej w szczególności określenie działań zabezpieczających, mających na celu ochronę obiektów budowlanych i urządzeń.”;

5) w § 25 ust. 1 otrzymuje następujące brzmienie:

„1. Wyznacza się TERENY ZABUDOWY MIESZKANIOWEJ JEDNORODZINNEJ o pow. 313,40 ha, oznaczone na rysunku planu symbolami: 1.MN – 145.MN oraz 62a.MN.”;

6) w § 26 ust. 1 otrzymuje następujące brzmienie:

„1. Wyznacza się TERENY ZABUDOWY MIESZKANIOWEJ JEDNORODZINNEJ I ZABUDOWY USŁUGOWEJ o pow. 268,84 ha, oznaczone na rysunku planu symbolami: 1.MU – 163.MU oraz 152a.MU.”;

7) w § 27 ust. 1 otrzymuje następujące brzmienie:

„1. Wyznacza się TERENY ZABUDOWY MIESZKANIOWEJ JEDNORODZINNEJ I ZABUDOWY USŁUGOWEJ W ZIELENI URZĄDZONEJ - o pow. 1.249,12 ha, oznaczone na rysunku planu symbolami: 1.MNZ – 425.MNZ oraz 76a.MNZ, 76b.MNZ i 191a.MNZ.”;

8) w § 28 ust. 1 otrzymuje następujące brzmienie:

„1. Wyznacza się TERENY ZABUDOWY ZAGRODOWEJ W GOSPODARSTWACH ROLNYCH, HODOWLANÝCH I OGRODNICZYCH o pow. 122,26 ha, oznaczone na rysunku planu symbolami: 1.RM – 66.RM oraz 76a.RM i 189a.RM.”;

9) w § 29 ust. 1 otrzymuje następujące brzmienie:

„1. Wyznacza się TERENY ZABUDOWY USŁUGOWEJ – USŁUGI PUBLICZNE o pow. 22,49 ha, oznaczone na rysunku planu symbolami: 1.UP – 37.UP oraz 5a.UP.”;

10) w § 30 ust. 1 otrzymuje następujące brzmienie:

„1. Wyznacza się TERENY ZABUDOWY USŁUG KULTU RELIGIJNEGO o pow. 13,67 ha, oznaczone na rysunku planu symbolami: 1.UK – 12.UK oraz 5a.UK.”;

11) w § 32 ust. 1 otrzymuje następujące brzmienie:

„1. Wyznacza się TERENY ZABUDOWY USŁUG SPORTU I REKREACJI o pow. 26,57 ha, oznaczone na rysunku planu symbolami: 1.US – 13.US oraz 12a.US.”;

12) w § 54 ust. 1 otrzymuje następujące brzmienie:

„1. Wyznacza się TERENY ZIELENI URZĄDZONEJ o pow. 23,50 ha, oznaczone na rysunku planu symbolami: 1.ZP – 12.ZP oraz 10a.ZP.”;

13) w § 55 ust. 3 otrzymuje następujące brzmienie:

„3. Przeznaczenie uzupełniające obejmuje:

- 1) wody powierzchniowe (naturalne zbiorniki wodne, sadzawki, stawy);
- 2) sieci i urządzenia infrastruktury technicznej pod warunkiem spełnienia wymagań zawartych w przepisach dotyczących ochrony gruntów leśnych.”;

14) w § 56 ust. 1 otrzymuje następujące brzmienie:

„1. Wyznacza się TERENY LASÓW o pow. 917,23 ha, oznaczone na rysunku planu symbolami: 1.ZL – 49.ZL oraz 10a.ZL, 11a.ZL, 17a.ZL, 27a.ZL, 28a.ZL, 38a.ZL, 42a.ZL, 47a.ZL, 62a.ZL, 152a.ZL i 247a.ZL.”;

15) w § 57 ust. 1 otrzymuje następujące brzmienie:

„1. Wyznacza się TERENY ROLNICZE o pow. 2.438,79 ha, oznaczone na rysunku planu symbolami: 1.R – 267.R oraz 122a.R.”.

§ 4. Wykonanie uchwały powierza się Burmistrzowi Gminy Kęty.

§ 5. Uchwała podlega ogłoszeniu w Dzienniku Urzędowym Województwa Małopolskiego i na stronie internetowej Biuletynu Informacji Publicznej Urzędu Gminy Kęty.

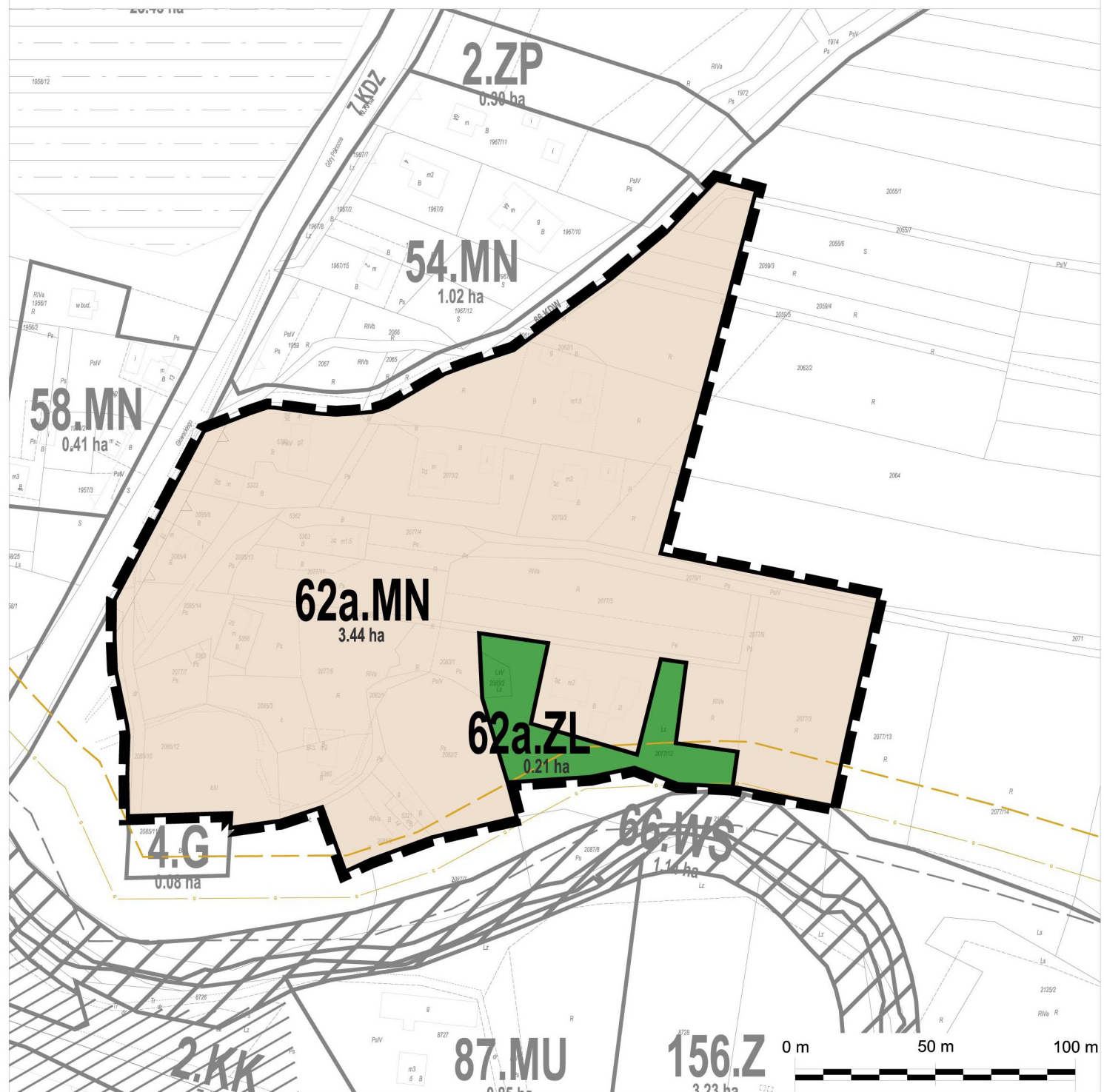
§ 6. Uchwała wchodzi w życie po upływie 14 dni od dnia jej ogłoszenia.

Przewodniczący Rady Miejskiej w Kętach
Marek Nycz

ZMIANA MIEJSCOWEGO PLANU ZAGOSPODAROWANIA PRZESTRZENNEGO GMINY KĘTY

RYSUNEK ZMIANY PLANU

SKALA 1:2000



OZNACZENIA

	GRANICA OBSZARU OBJĘTEGO ZMIANĄ PLANU
	LINIE ROZGRANICZAJĄCE TERENY - WYNAJCZAJĄCE TERENY O RÓŻNYM PRZEZNACZENIU LUB RÓŻNYCH ZASADACH ZAGOSPODAROWANIA
	NIEPRZEKRACZALNE LINIE ZABUDOWY - WYNAJCZAJĄCE NA RYSUNKU PLANU I OBOWIĄZUJĄCE JEDYNNIE W ODNIESIENIU DO BUDYNKÓW PLANOWANYCH
	MN TERENY ZABUDOWY MIESZKANIOWEJ JEDNORODZINNEJ
	ZL TERENY LASÓW
	ISTNIEJĄCY GAZOCIĄG WYSOKOPRĘŻNY WRAZ ZE STREFĄ BEZPIECZEŃSTWA

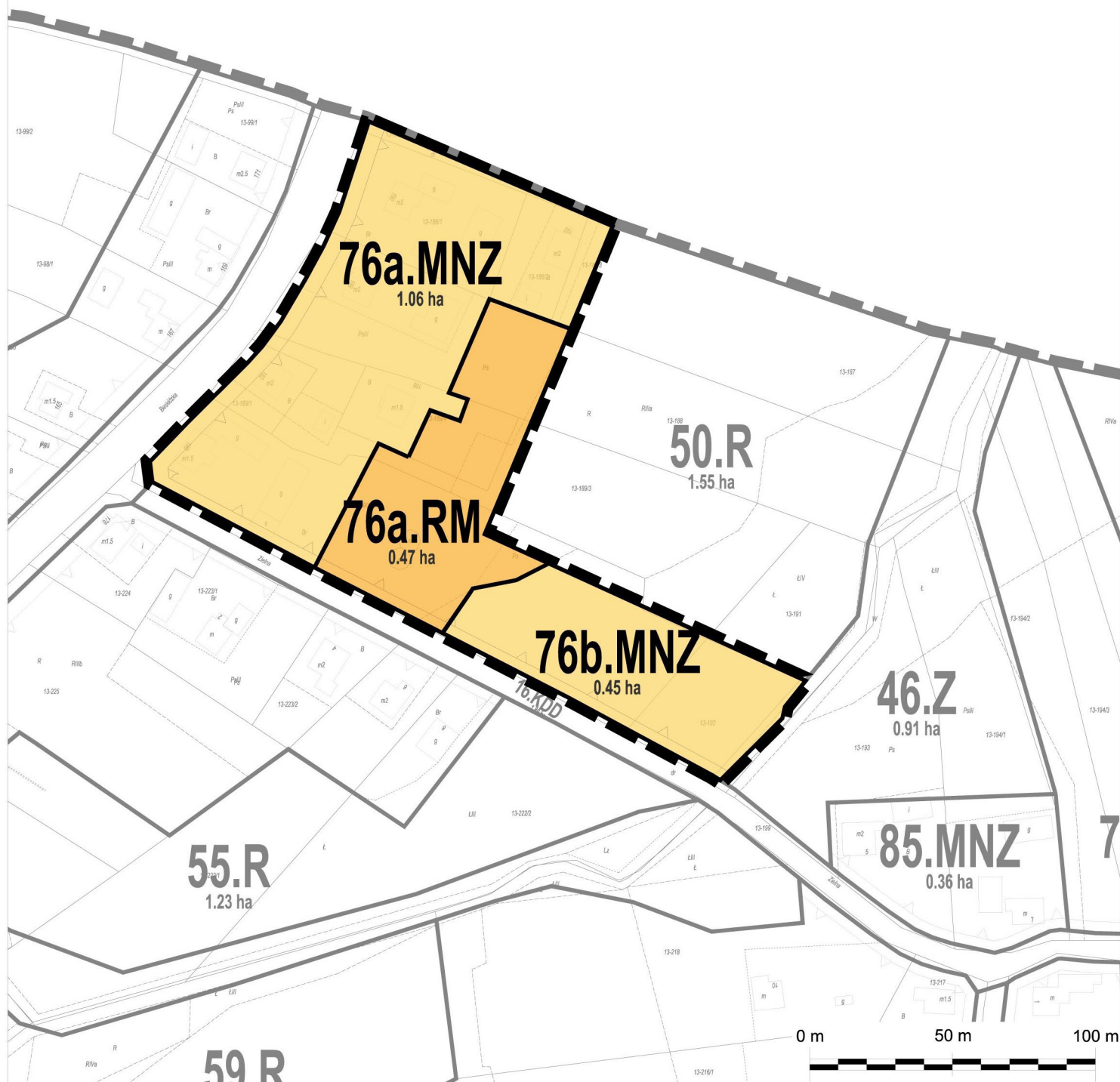
STUDIUM UWARUNKOWAŃ I KIERUNKÓW ZAGOSPODAROWANIA PRZESTRZENNEGO GMINY KĘTY








ZMIANA MIEJSCOWEGO PLANU ZAGOSPODAROWANIA PRZESTRZENNEGO GMINY KĘTY

RYSUNEK ZMIANY PLANU

SKALA 1:2000



OZNACZENIA

	GRANICA OBSZARU OBJĘTEGO ZMIANĄ PLANU
	LINIE ROZGRANICZAJĄCE TERENY - WYZNACZAJĄCE TERENY O RÓŻNYM PRZEZNACZENIU LUB RÓŻNYCH ZASADACH ZAGOSPODAROWANIA
	NIEPRZEKRACZALNE LINIE ZABUDOWY - WYZNACZONE NA RYSUNKU PLANU I OBOWIĄZUJĄCE JEDYNIE W ODNIESIENIU DO BUDYNKÓW PLANOWANYCH
	MNZ TERENY ZABUDOWY MIESZKANIOWEJ JEDNORODZINNEJ I ZABUDOWY USŁUGOWEJ W ZIELENI URZĄDZONEJ
	RM TERENY ZABUDOWY ZAGRODOWEJ W GOSPODARSTWACH ROLNYCH, HODOWLANYCH I OGRODNICZYCH

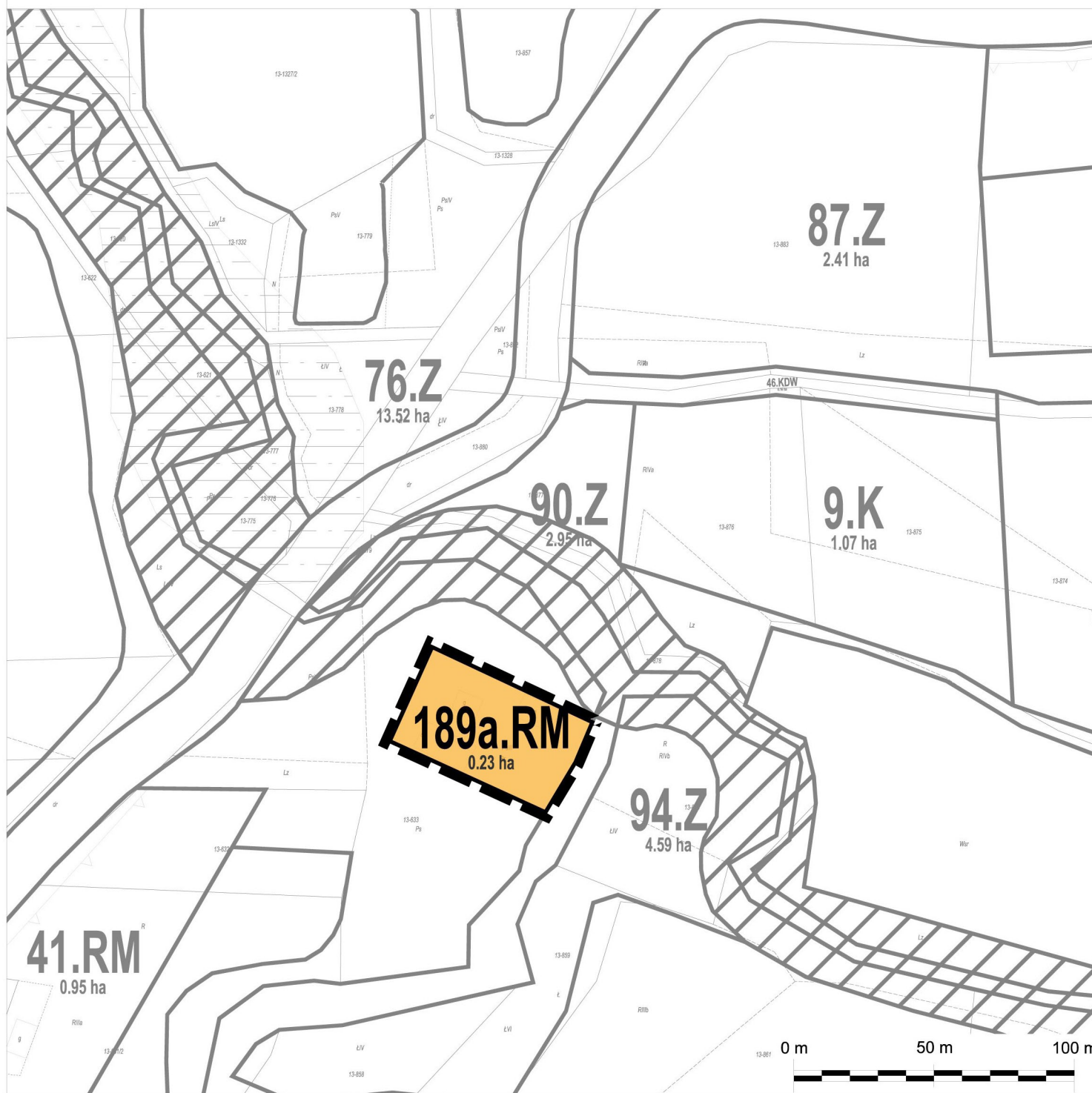
STUDIUM UWARUNKOWAŃ I KIERUNKÓW ZAGOSPODAROWANIA PRZESTRZENNEGO GMINY KĘTY






ZMIANA MIEJSCOWEGO PLANU ZAGOSPODAROWANIA PRZESTRZENNEGO GMINY KĘTY

RYSUNEK ZMIANY PLANU

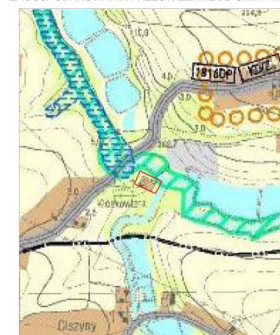
SKALA 1:2000



OZNACZENIA

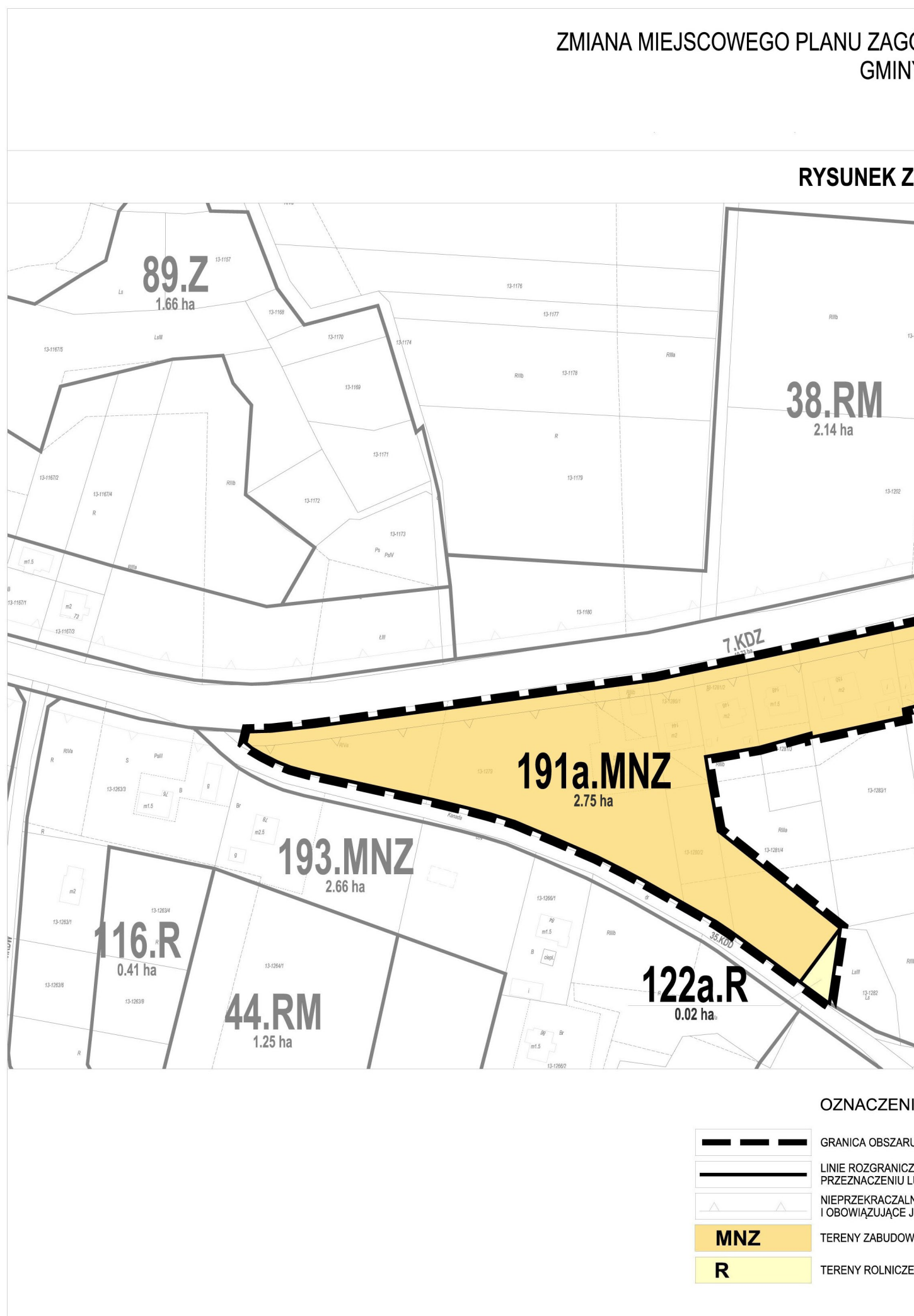
-  GRANICA OBSZARU OBJĘTEGO ZMIANĄ PLANU
-  LINIE ROZGRANICZAJĄCE TERENY - WYZNACZAJĄCE TERENY O RÓŻNYM PRZEZNACZENIU LUB RÓŻNYCH ZASADACH ZAGOSPODAROWANIA
-  **RM** TERENY ZABUDOWY ZAGRODOWEJ W GOSPODARSTWACH ROLNYCH, HODOWLANYCH I OGRODNICZYCH

STUDIUM UWARUNKOWAŃ I KIERUNKÓW ZAGOSPODAROWANIA PRZESTRZENNEGO GMINY KĘTY



ZMIANA MIEJSCOWEGO PLANU ZAGOSZCZENIA
GMINY

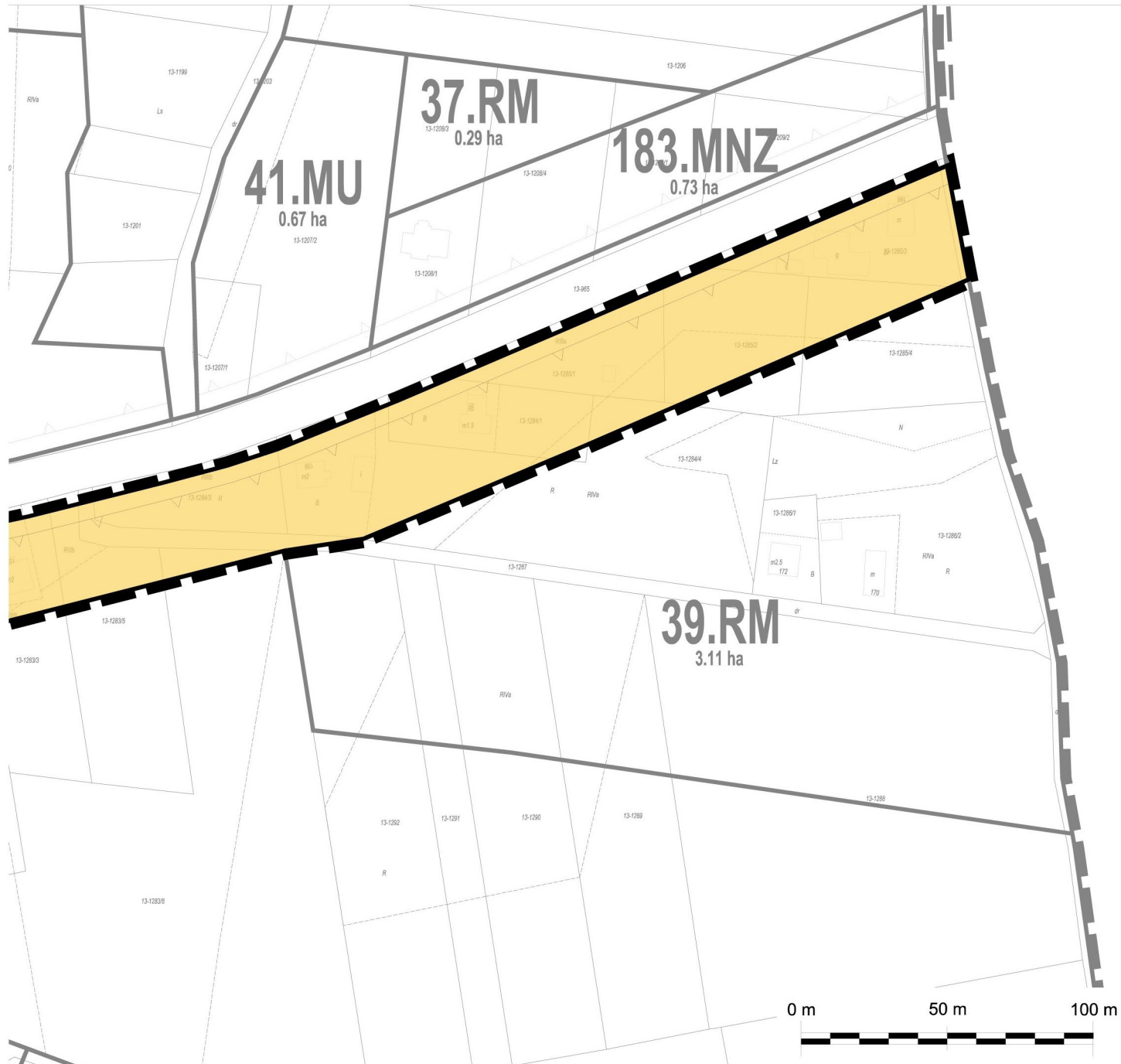
RYSUNEK ZMIANY



ZAGOSPODAROWANIA PRZESTRZENNEGO
MIASTECZKI KĘTY

ZMIANY PLANU

SKALA 1:2000



A

OBJĘTEGO ZMIANĄ PLANU

WYKAZ TERENÓW - WYZNACZAJĄCE TERENY O RÓŻNYM
Z RÓŻNYCH ZASADACH ZAGOSPODAROWANIA

— LINIE ZABUDOWY - WYZNACZONE NA RYSUNKU PLANU
TYLKO W ODNIESIENIU DO BUDYNKÓW PLANOWANYCH

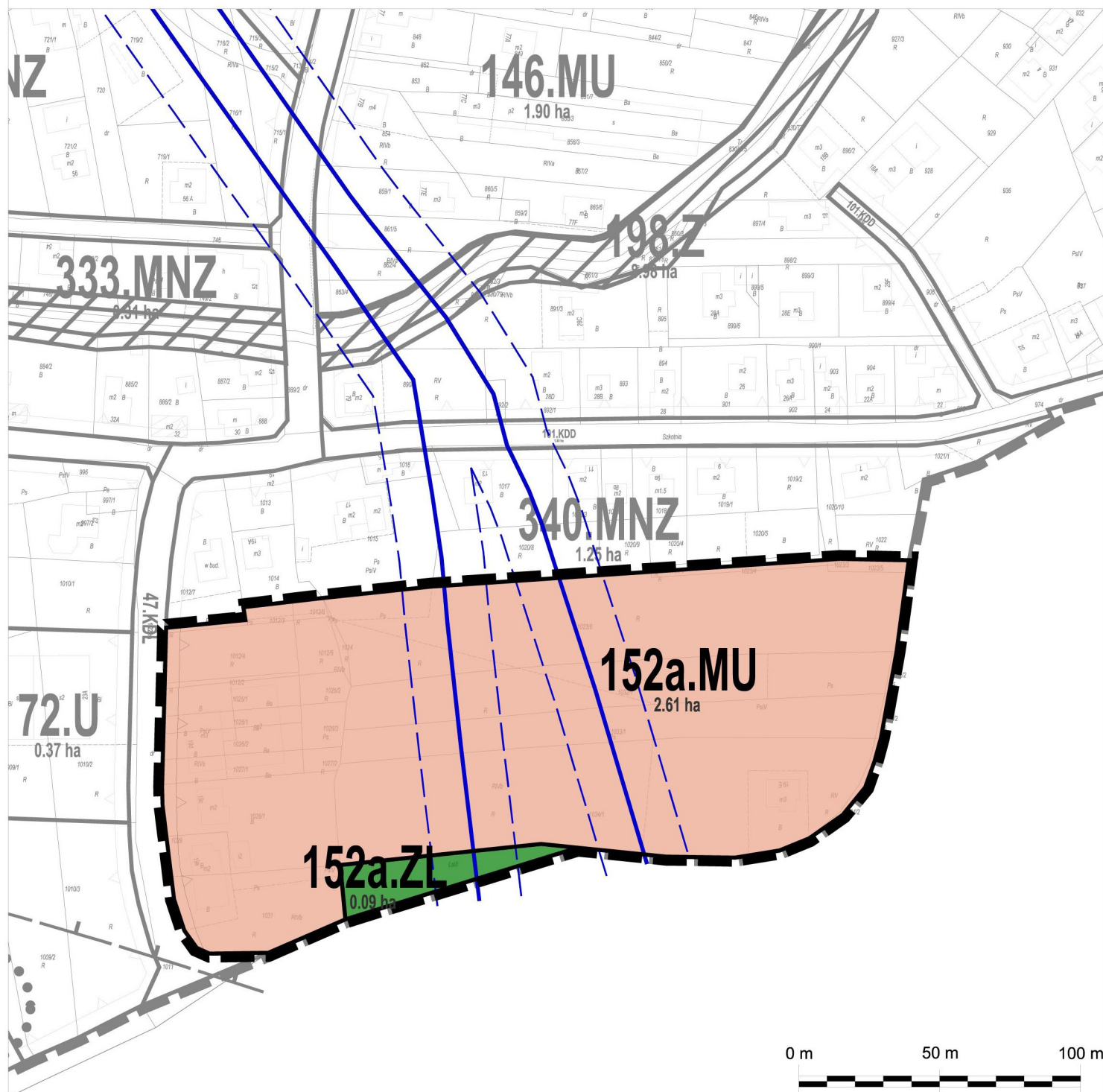
MIESZKANIOWEJ JEDNORODZINNEJ I ZABUDOWY USŁUGOWEJ W ZIELENI URZĄDZONEJ



ZMIANA MIEJSCOWEGO PLANU ZAGOSPODAROWANIA PRZESTRZENNEGO GMINY KĘTY

RYSUNEK ZMIANY PLANU

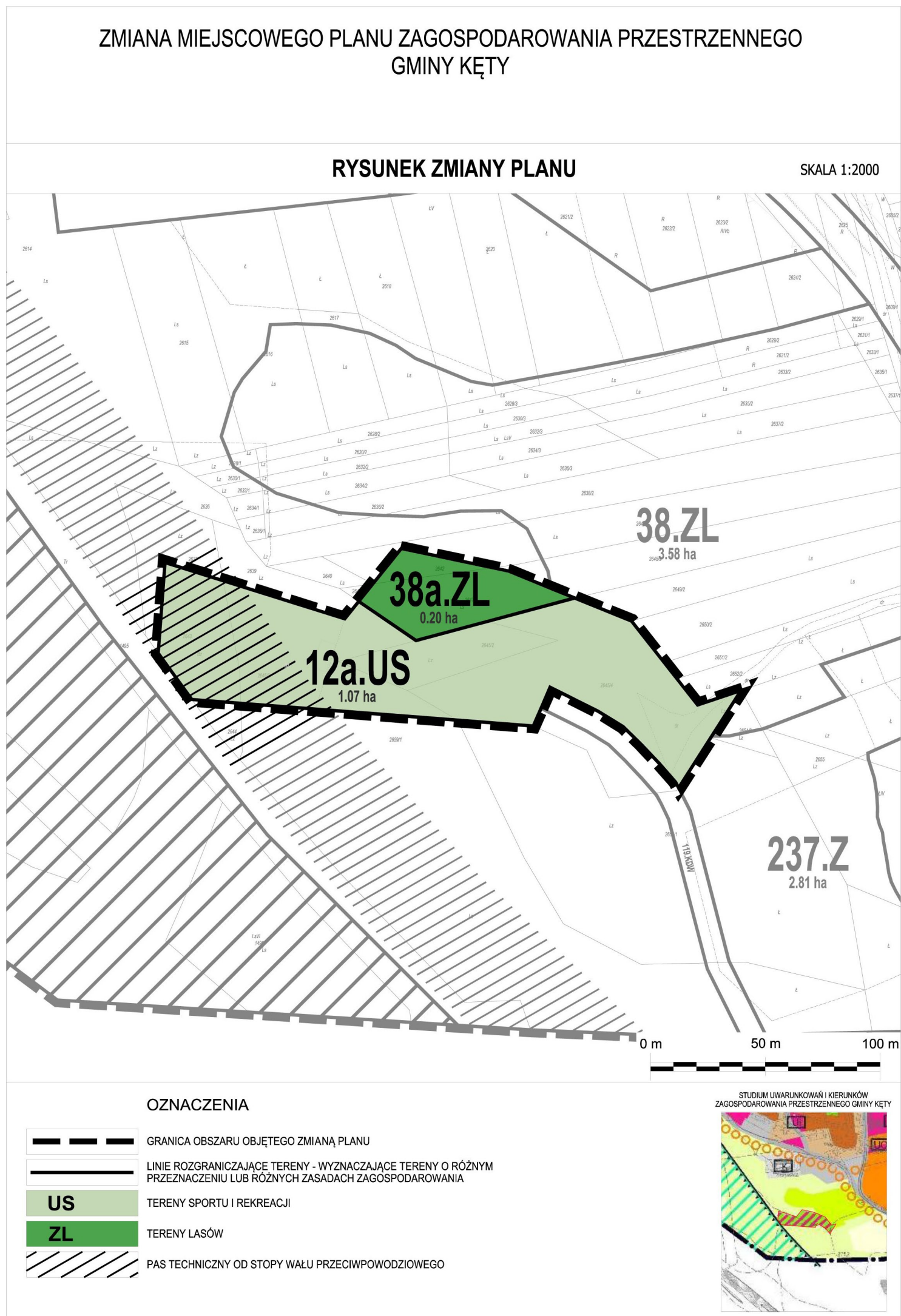
SKALA 1:2000



OZNACZENIA

	GRANICA OBSZARU OBJĘTEGO ZMIANĄ PLANU
	LINIE ROZGRANICZAJĄCE TERENY - WYZNACZAJĄCE TERENY O RÓŻNYM PRZEZNACZENIU LUB RÓŻNYCH ZASADACH ZAGOSPODAROWANIA
	NIEPRZEKRACZALNE LINIE ZABUDOWY - WYZNACZONE NA RYSUNKU PLANU I OBOWIĄZUJĄCE JEDYNIJE W ODNIESIENIU DO BUDYNKÓW PLANOWANYCH
	MU TERENY ZABUDOWY MIESZKANIOWEJ JEDNORODZINNEJ I ZABUDOWY USŁUGOWEJ
	ZL TERENY LASÓW
	ISTNIEJĄCA MAGISTRALA WODOCIĄGOWA ZE STREFĄ TECHNICZNĄ

STUDIUM UWARUNKOWAŃ I KIERUNKÓW
ZAGOSPODAROWANIA PRZESTRZENNEGO GMINY KĘTY



ZMIANA MIEJSCOWEGO PLANU ZAGOS GMINY K

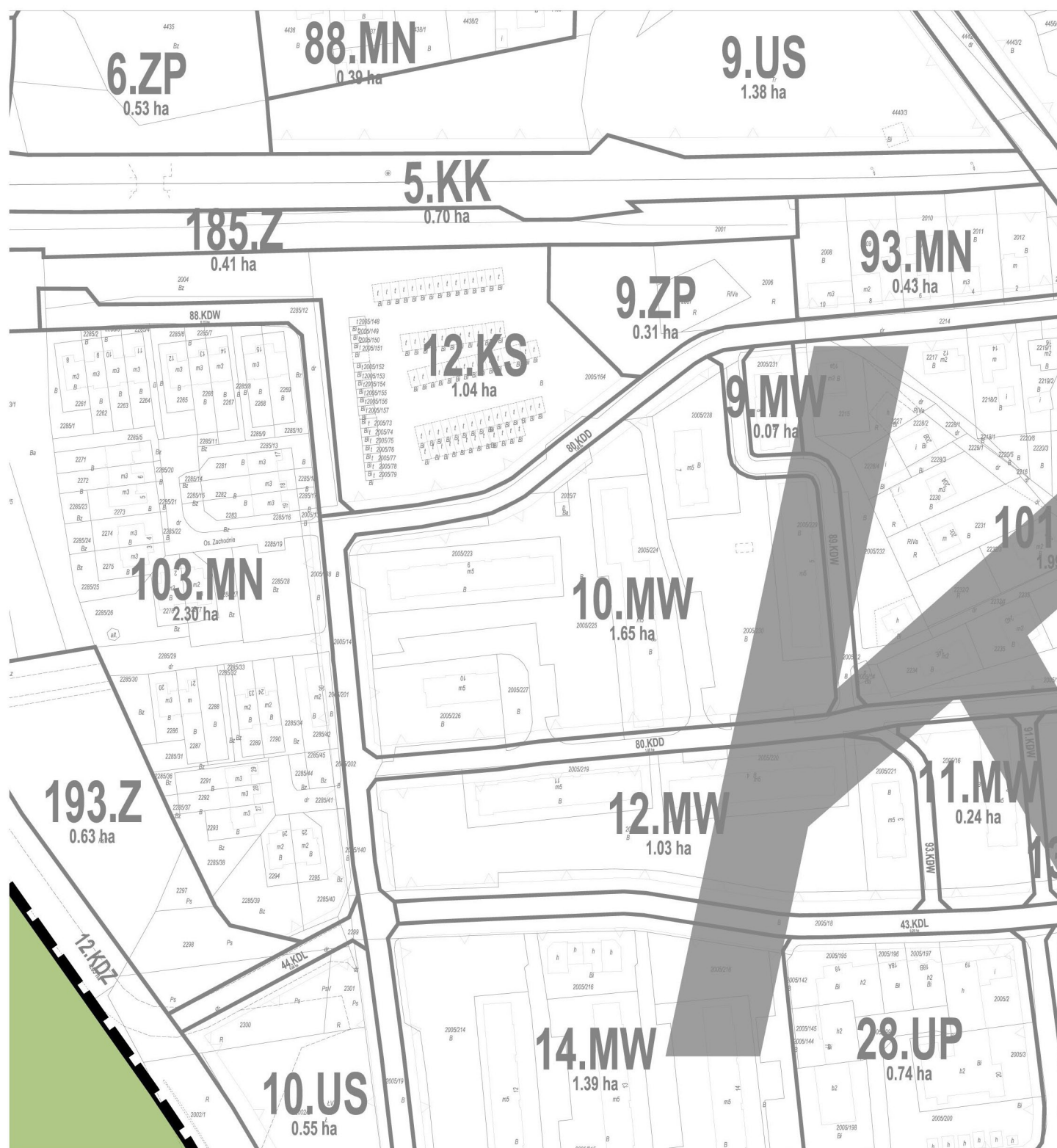
RYSUNEK ZMI



PODAROWANIA PRZESTRZENNEGO KĘTY






ANY PLANU

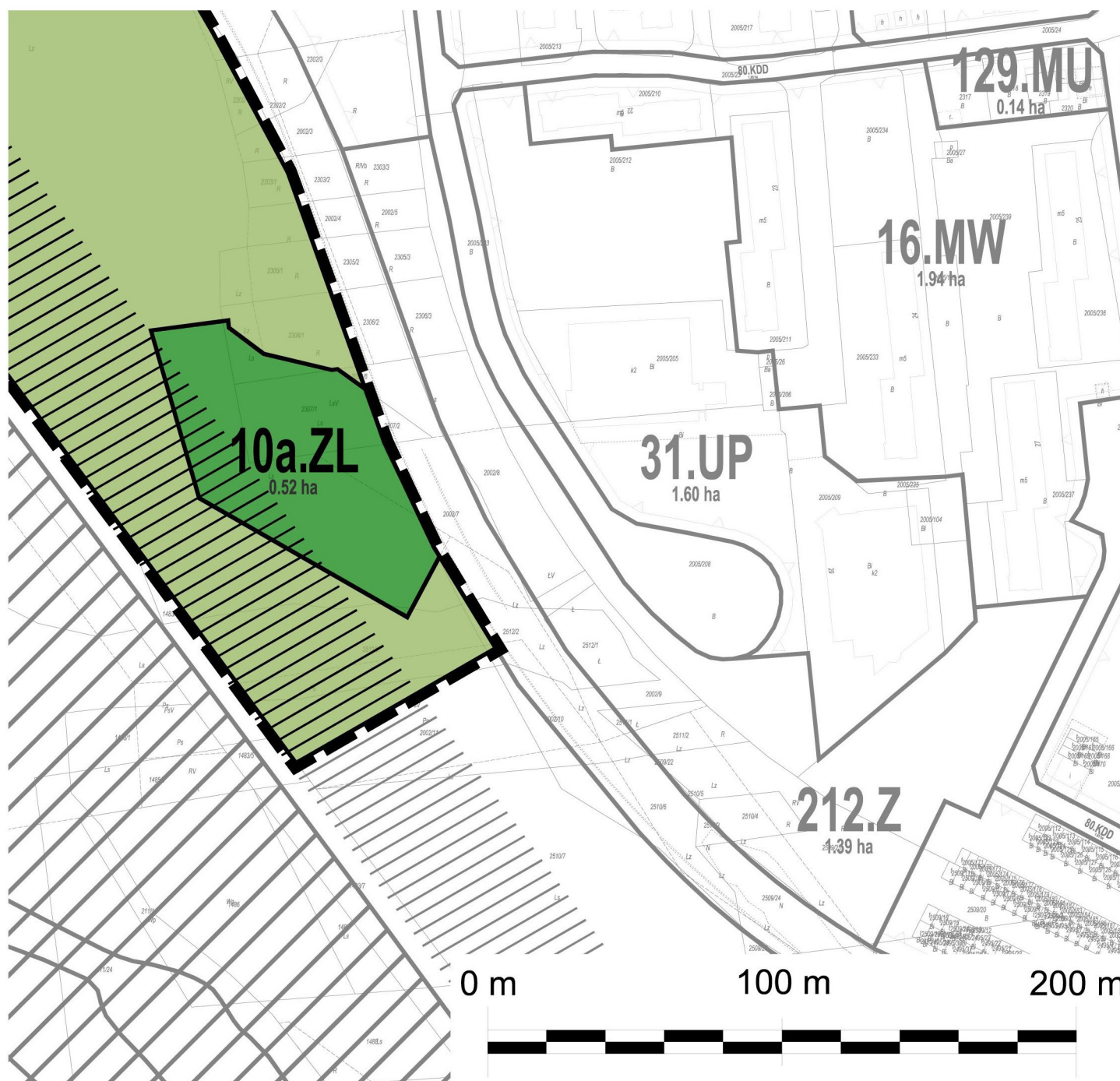
SKALA 1:2000



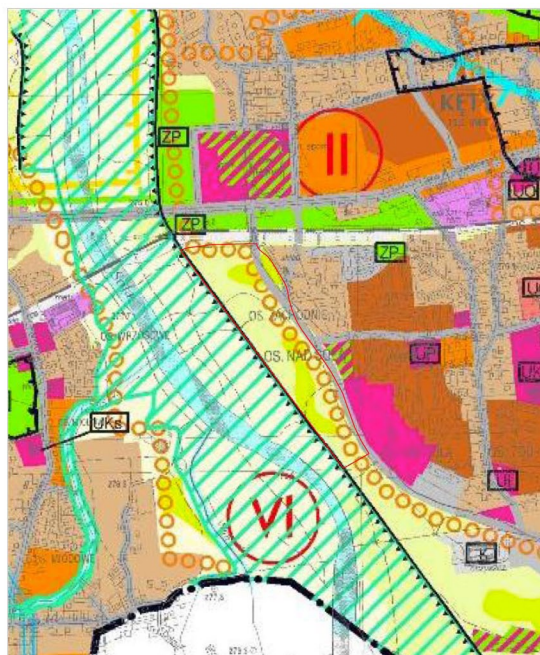


OZNACZENIA

	GRANICA OBSZARU OBJĘTEGO ZMIANĄ PLANU
	LINIE ROZGRANICZAJĄCE TERENY - WYZNACZAJĄCE TERENY O RÓŻNYM PRZEZNACZENIU LUB RÓŻNYCH ZASADACH ZAGOSPODAROWANIA
	TERENY SPORTU I REKREACJI
	TERENY LASÓW
	PAS TECHNICZNY OD STOPY WAŁU PRZECIWPOWODZIOWEGO



STUDIUM UWARUNKOWAŃ I KIERUNKÓW ZAGOSPODAROWANIA PRZESTRZENNEGO GMINY KĘTY

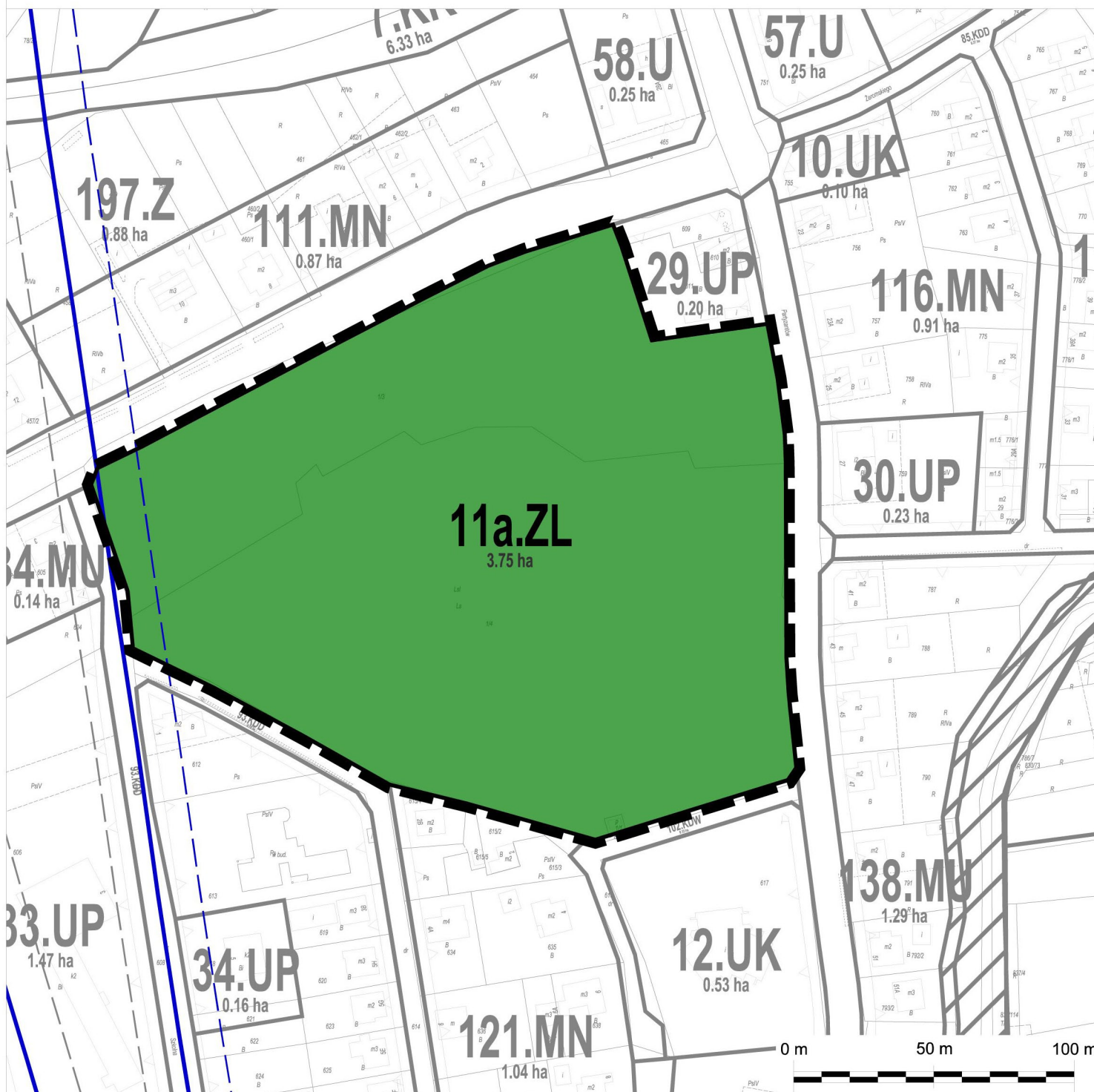


ŹNYM





ZMIANA MIEJSCOWEGO PLANU ZAGOSPODAROWANIA PRZESTRZENNEGO
GMINY KĘTY

RYSUNEK ZMIANY PLANU

SKALA 1:2000



OZNACZENIA

-  GRANICA OBSZARU OBJĘTEGO ZMIANĄ PLANU
-  LINIE ROZGRANICZAJĄCE TERENY - WYZNACZAJĄCE TERENY O RÓŻNYM PRZEZNACZENIU LUB RÓŻNYCH ZASADACH ZAGOSPODAROWANIA
-  **ZL** TERENY LASÓW
-  ISTNIEJĄCA MAGISTRALA WODOCIĄGOWA ZE STREFĄ TECHNICZNĄ

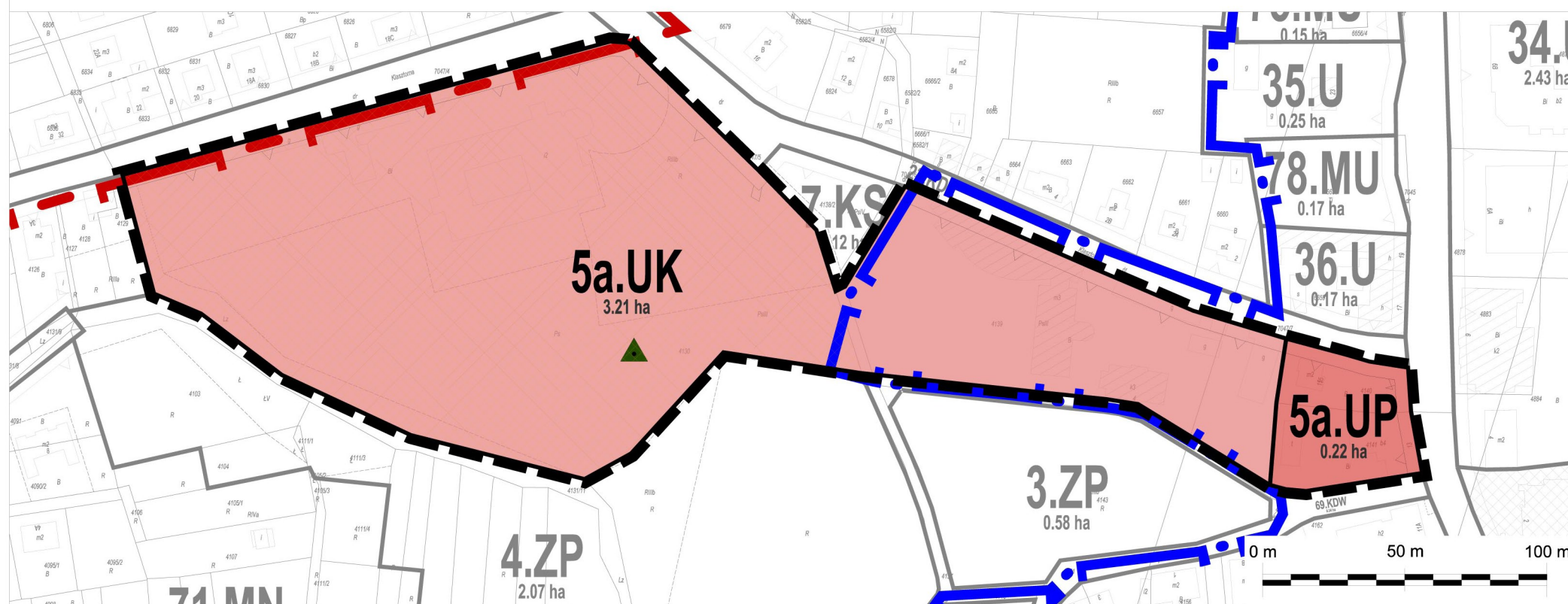
STUDIUM UWARUNKOWAŃ I KIERUNKÓW
ZAGOSPODAROWANIA PRZESTRZENNEGO GMINY KĘTY



ZMIANA MIEJSCOWEGO PLANU ZAGOSPODAROWANIA PRZESTRZENNEGO
 GMINY KĘTY

RYSUNEK ZMIANY PLANU

SKALA 1:2000



OZNACZENIA

- GRANICA OBSZARU OBJĘTEGO ZMIANĄ PLANU
- LINIE ROZGRANICZAJĄCE TERENY - WYZNACZAJĄCE TERENY O RÓŻNYM PRZEZNACZENIU LUB RÓŻNYCH ZASADACH ZAGOSPODAROWANIA
- NIEPRZEKRACZALNE LINIE ZABUDOWY - WYZNACZONE NA RYSUNKU PLANU I OBOWIĄZUJĄCE JEDYNIE W ODNIESIENIU DO BUDYNKÓW PLANOWANYCH
- GRANICA STREFY ZABUDOWY ŚRÓDMIEJSKIEJ
- UK** TERENY ZABUDOWY USŁUG KULTU RELIGIJNEGO
- UP** TERENY ZABUDOWY USŁUGOWEJ – USŁUGI PUBLICZNE

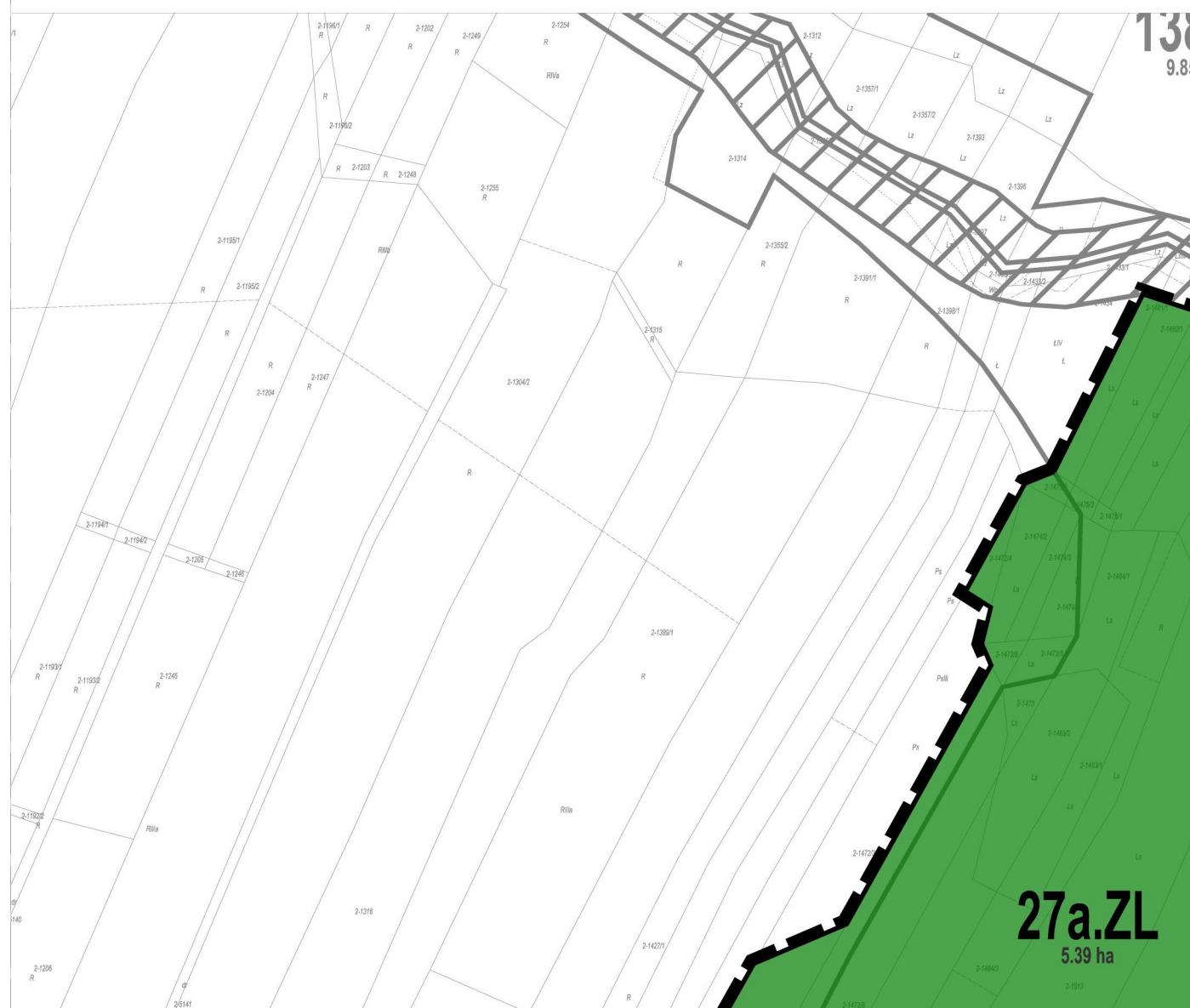
ELEMENTY USTALEŃ PLANU WYNIKAJĄCE Z PRZEPISÓW ODREBNYCH ORAZ DOKUMENTÓW POLITYKI PRZESTRZENNEJ PRZYJĘTYCH DLA OBSZARU GMINY KĘTY

- OBIEKTY PODLEGAJĄCE ŚCIŚLEJ OCHRONIE KONSERWATORSKIEJ - WPISANE DO REJESTRU WOJEWÓDZKIEGO KONSERWATORA ZABYTKÓW
- BUDYNKI I OBIEKTY WPISANE DO GMINNEJ EWIDENCJI ZABYTKÓW
- DRZEWA - POMNIKI PRZYRODY
- UKŁAD URBANISTYCZNY MIASTA – STREFA ŚCIŚLEJ OCHRONY KONSERWATORSKIEJ

STUDIUM UWARUNKOWAŃ I KIERUNKÓW ZAGOSPODAROWANIA PRZESTRZENNEGO GMINY KĘTY

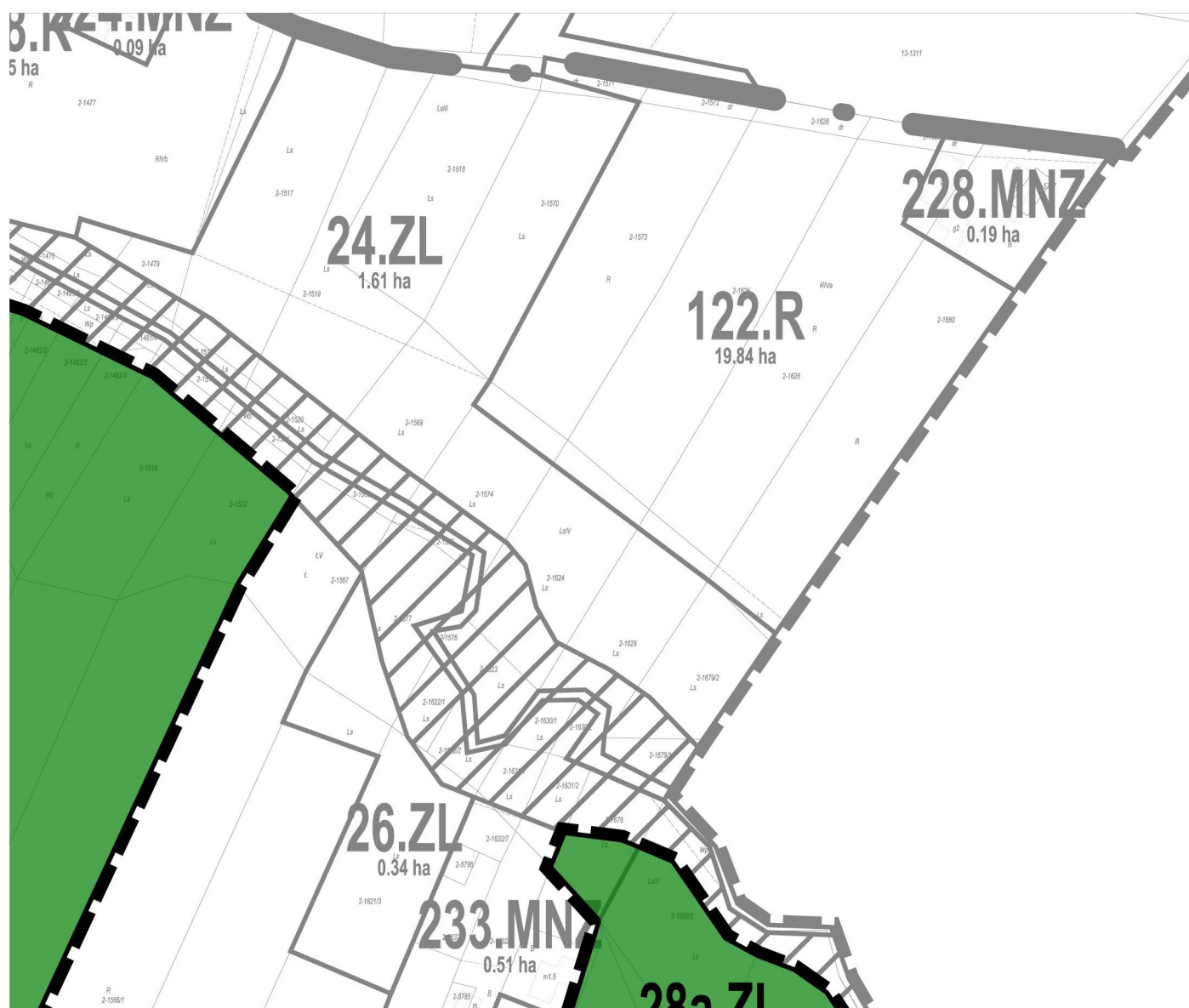


ZMIANA MIEJSCOWEG



DO PLANU ZAGOSPODAROWANIA GMINY KĘTY

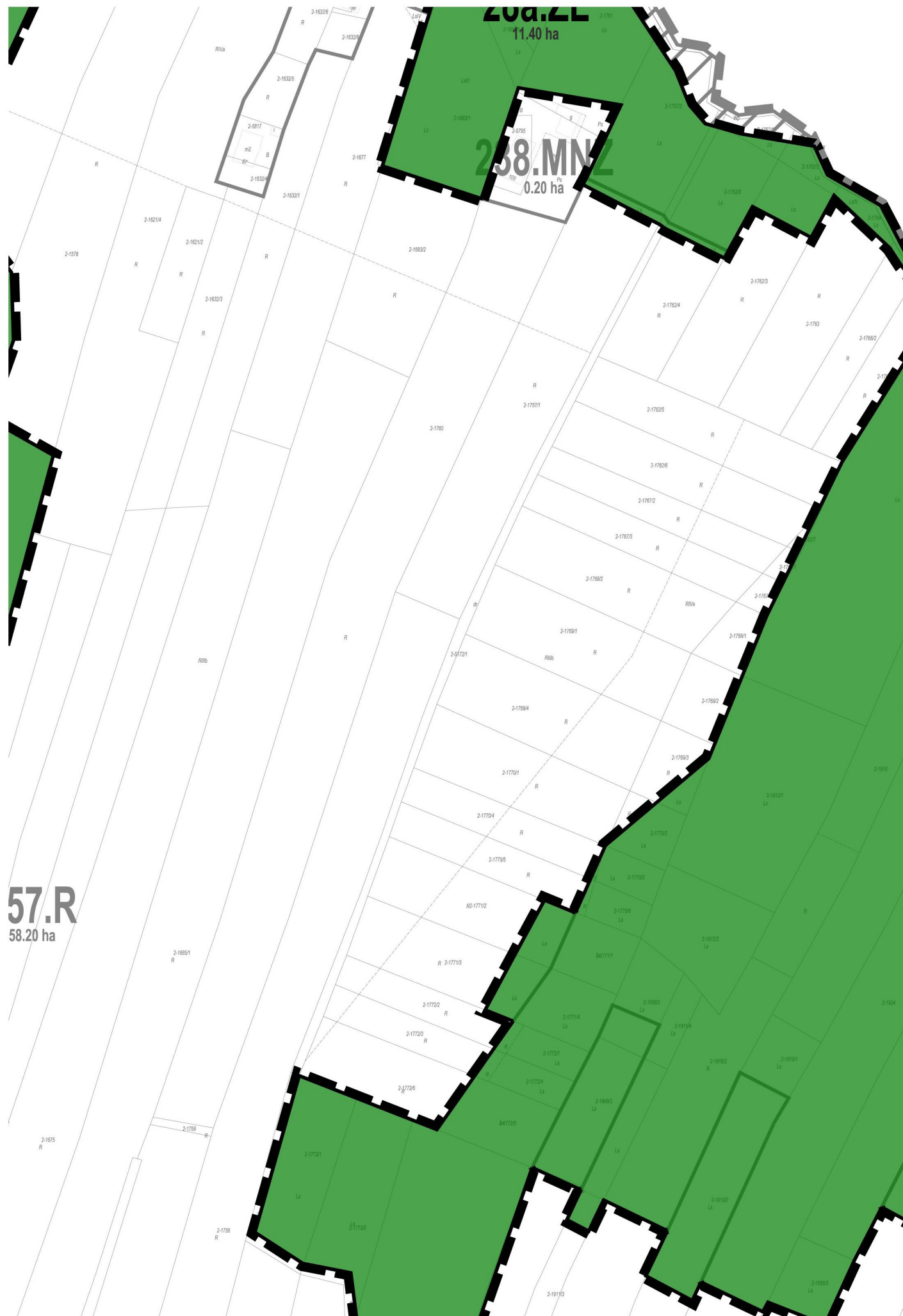
RYSUNEK ZMIANY PLANU

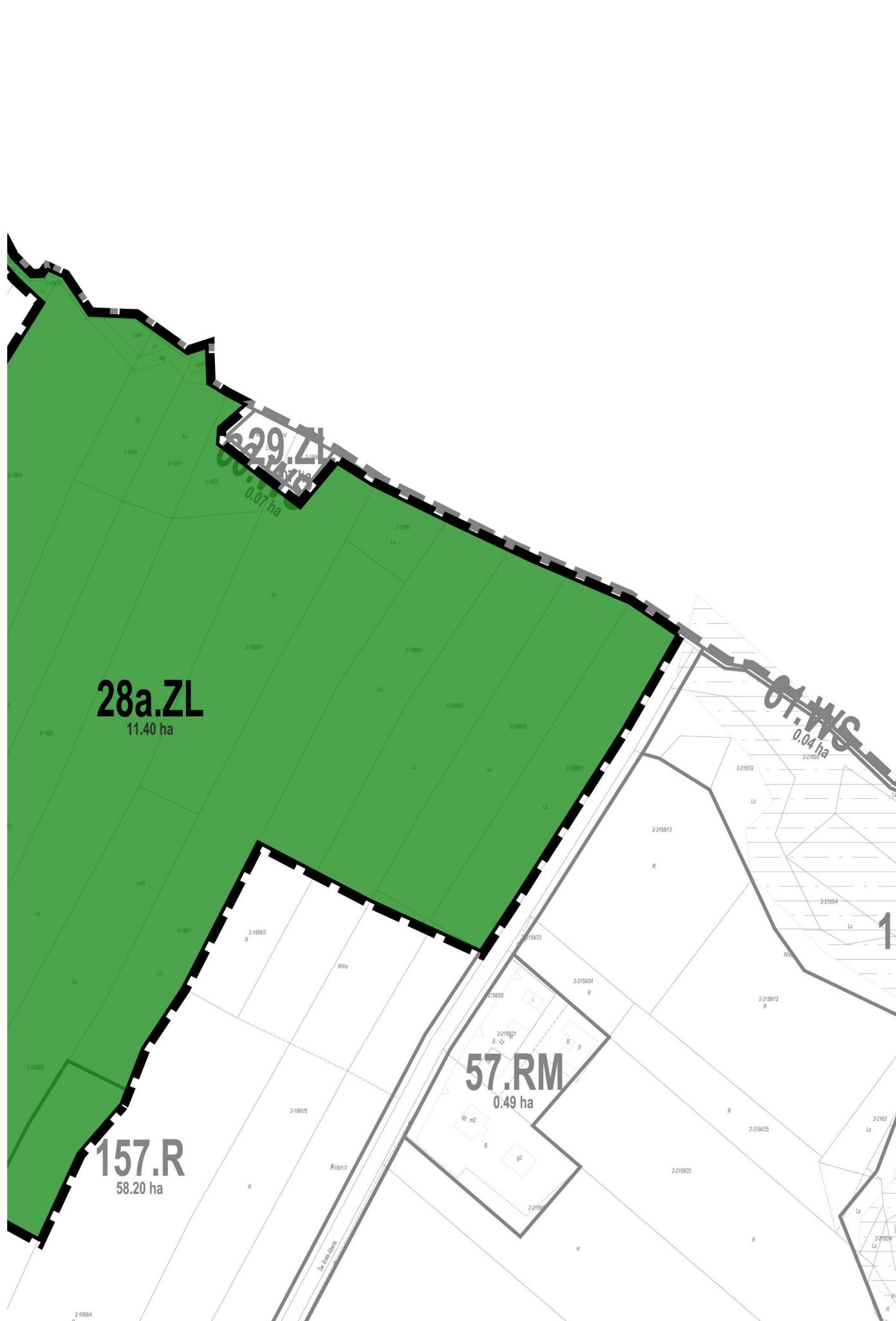


A PRZESTRZENNEGO

SKALA 1:2000









OZNACZENIA



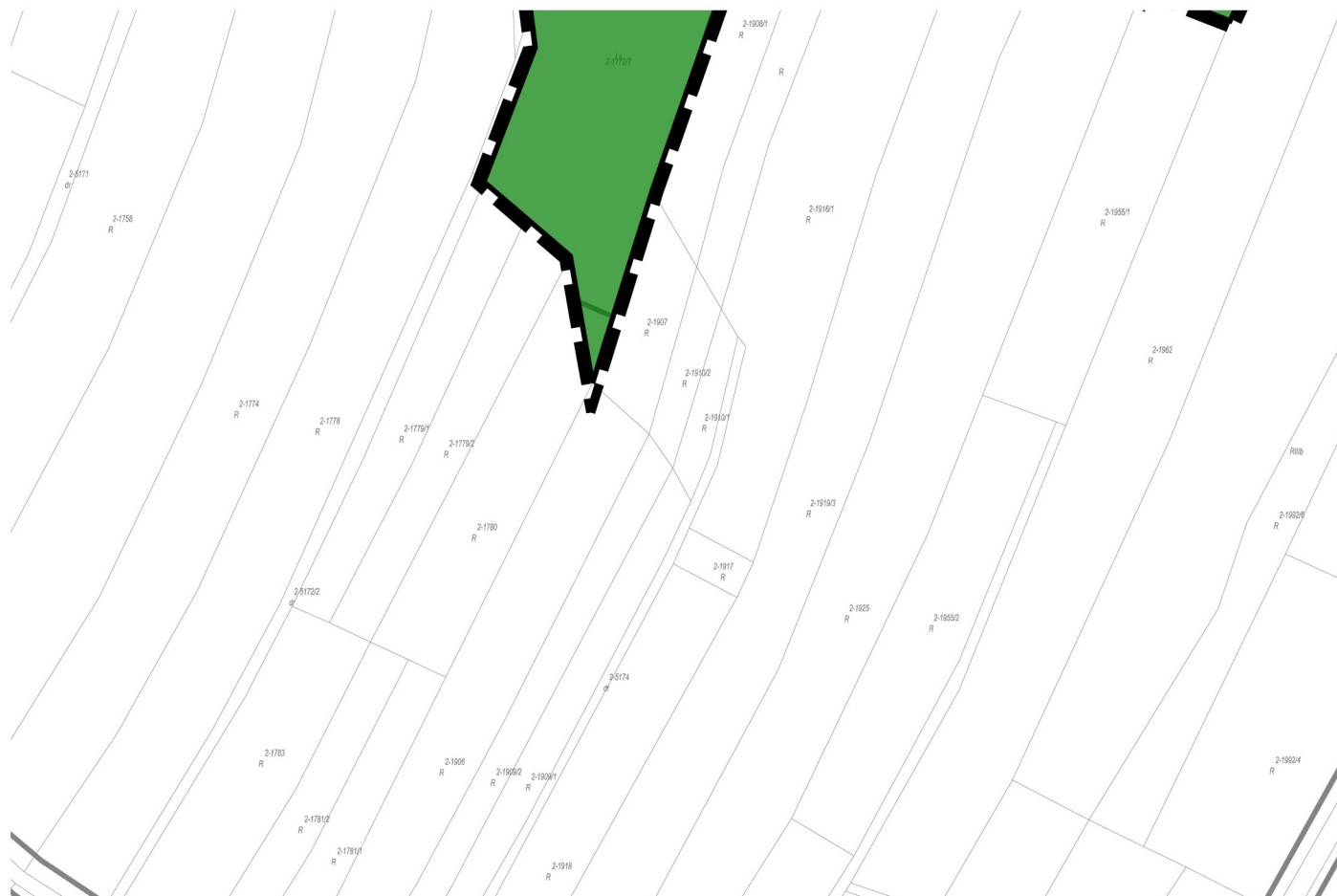
GRANICA OBSZARU OBJĘTEGO Z



LINIE ROZGRANICZAJĄCE TEREN PRZEZNACZENIU LUB RÓŻNYCH ;

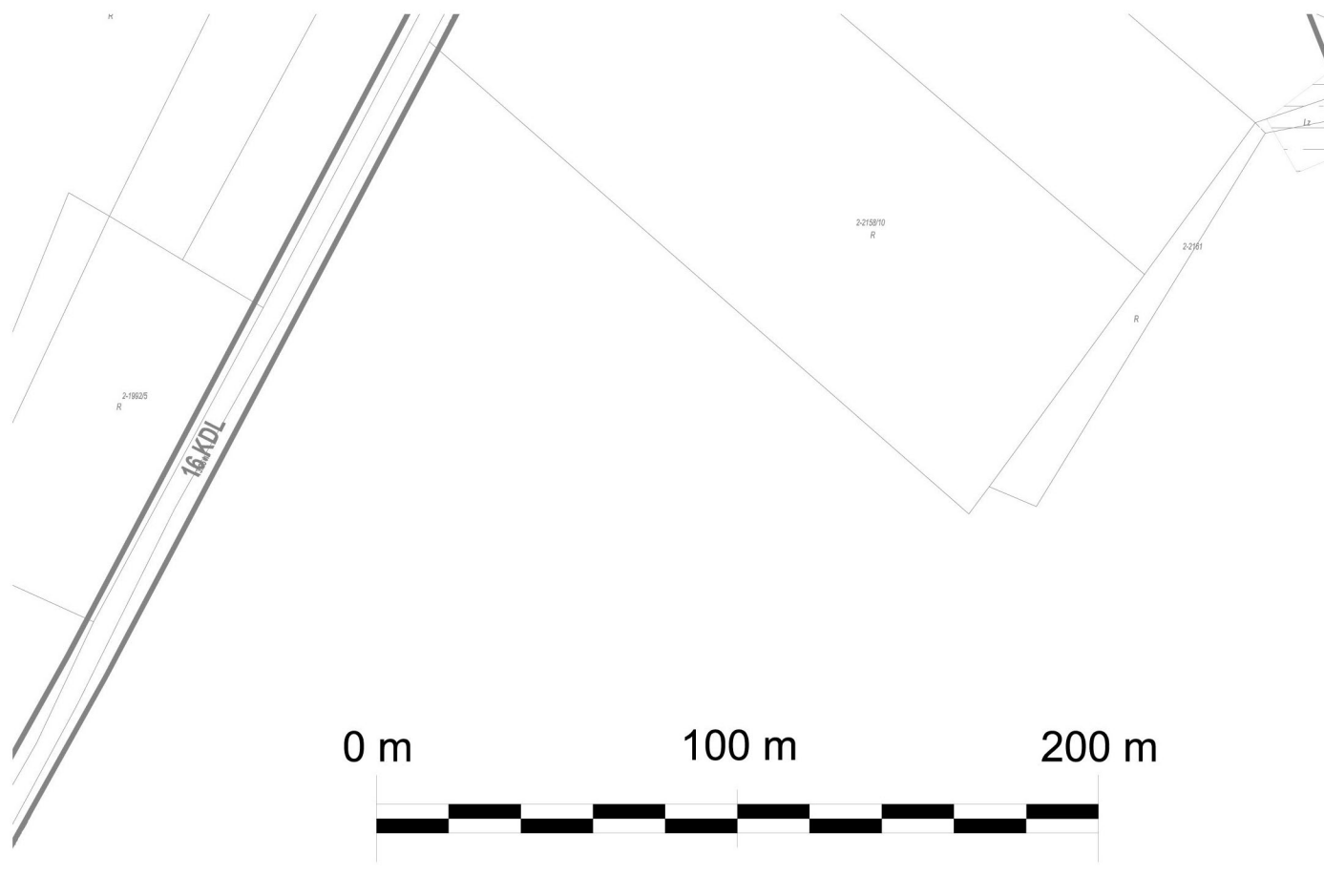


TERENY LASÓW

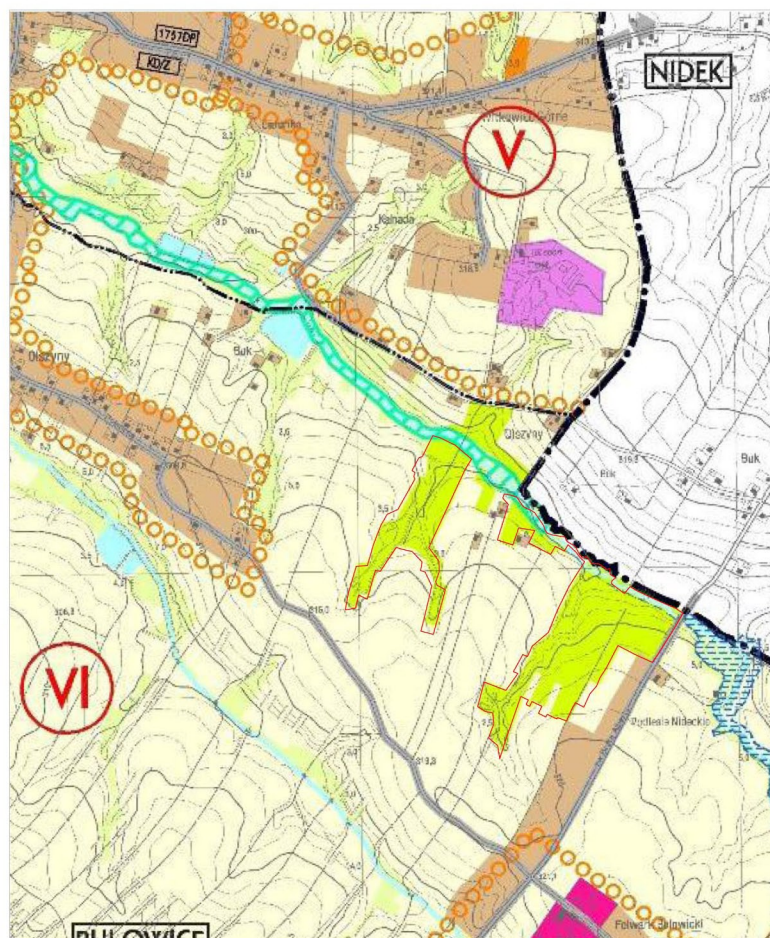


MIANĄ PLANU

Y - WYZNACZAJĄCE TERENY O RÓŻNYM
ZASADACH ZAGOSPODAROWANIA



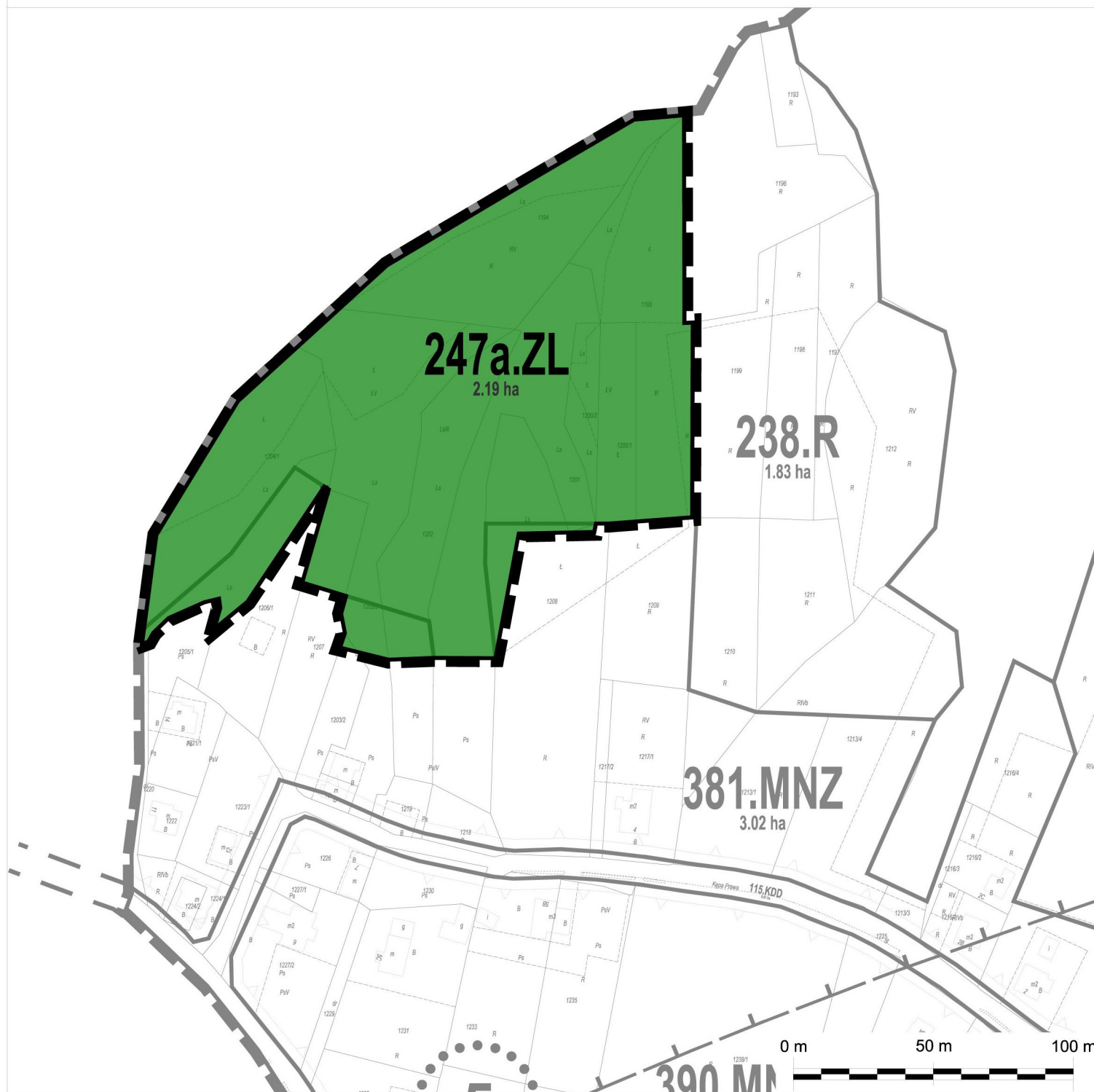
STUDIUM UWARUNKOWAŃ I KIERUNKÓW
ZAGOSPODAROWANIA PRZESTRZENNEGO GMINY KĘTY






ZMIANA MIEJSCOWEGO PLANU ZAGOSPODAROWANIA PRZESTRZENNEGO
GMINY KĘTY

RYSUNEK ZMIANY PLANU

SKALA 1:2000



OZNACZENIA

-  GRANICA OBSZARU OBJĘTEGO ZMIANĄ PLANU
-  LINIE ROZGRANICZAJĄCE TERENY - WYZNACZAJĄCE TERENY O RÓŻNYM PRZEZNACZENIU LUB RÓŻNYCH ZASADACH ZAGOSPODAROWANIA
-  **ZL** TERENY LASÓW

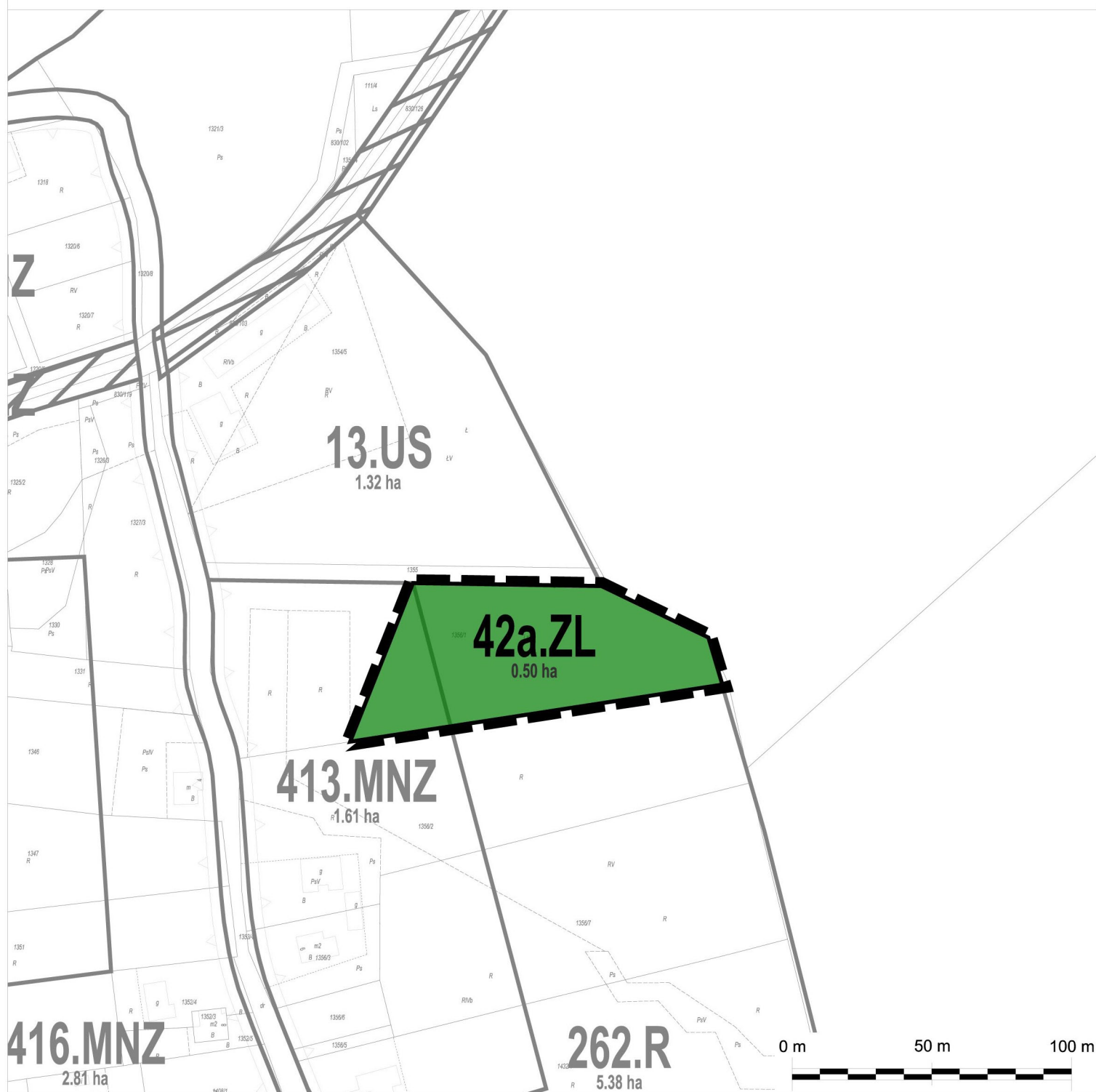
STUDIUM UWARUNKOWAŃ I KIERUNKÓW
ZAGOSPODAROWANIA PRZESTRZENNEGO GMINY KĘTY






ZMIANA MIEJSCOWEGO PLANU ZAGOSPODAROWANIA PRZESTRZENNEGO GMINY KĘTY

RYSUNEK ZMIANY PLANU

SKALA 1:2000



OZNACZENIA

-  GRANICA OBSZARU OBJĘTEGO ZMIANĄ PLANU
-  LINIE ROZGRANICZAJĄCE TERENY - WYZNACZAJĄCE TERENY O RÓŻNYM PRZEZNACZENIU LUB RÓŻNYCH ZASADACH ZAGOSPODAROWANIA
-  **ZL** TERENY LASÓW

STUDIUM UWARUNKOWAŃ I KIERUNKÓW ZAGOSPODAROWANIA PRZESTRZENNEGO GMINY KĘTY






ZMIANA MIEJSCOWEGO PLANU ZAGOSPODAROWANIA PRZESTRZENNEGO GMINY KĘTY

RYSUNEK ZMIANY PLANU

SKALA 1:2000



OZNACZENIA

-  GRANICA OBSZARU OBJĘTEGO ZMIANĄ PLANU
-  LINIE ROZGRANICZAJĄCE TERENY - WYZNACZAJĄCE TERENY O RÓŻNYM PRZEZNACZENIU LUB RÓŻNYCH ZASADACH ZAGOSPODAROWANIA
-  TERENY LASÓW

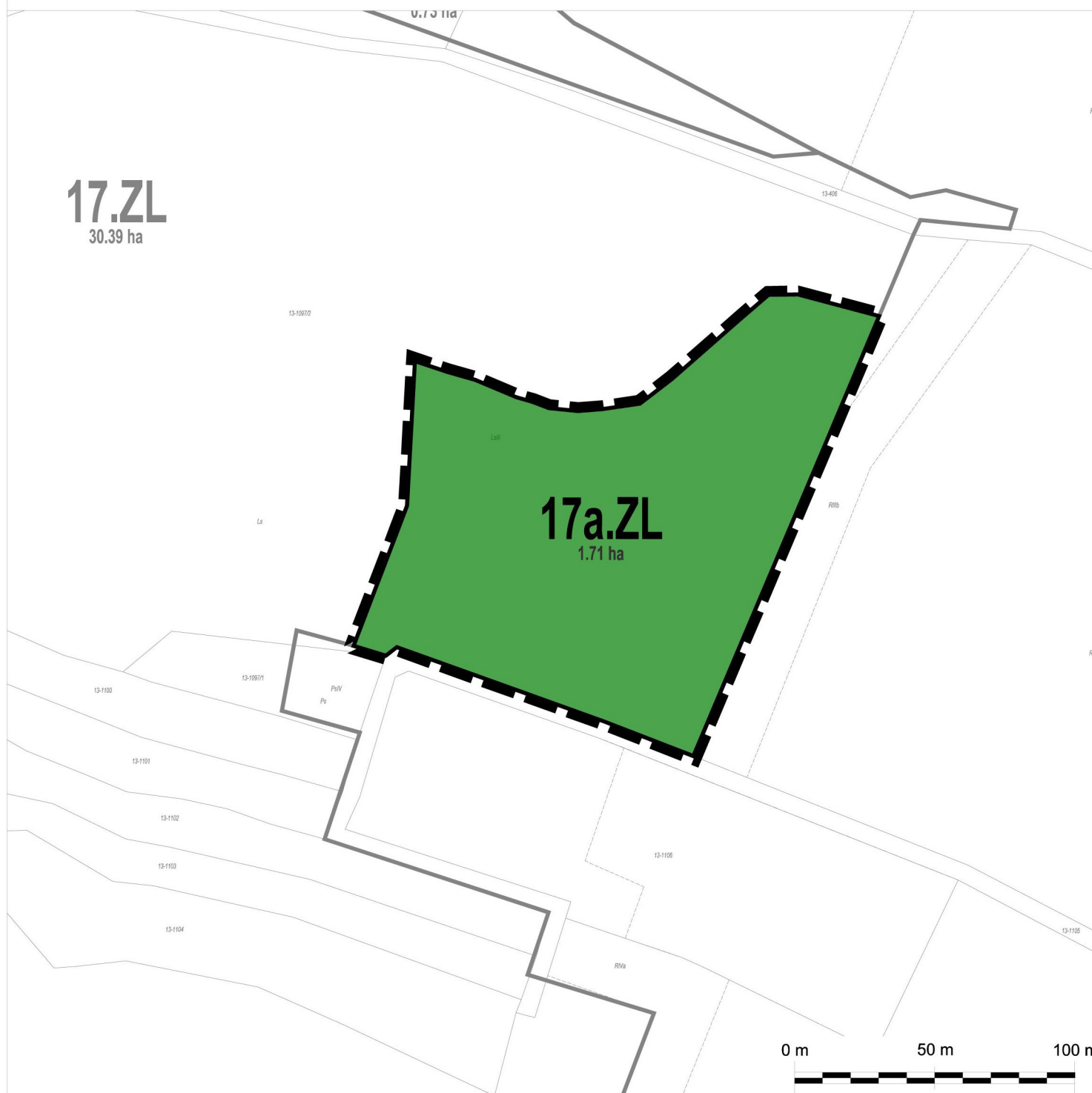
STUDIUM UWARUNKOWAŃ I KIERUNKÓW ZAGOSPODAROWANIA PRZESTRZENNEGO GMINY KĘTY






ZMIANA MIEJSCOWEGO PLANU ZAGOSPODAROWANIA PRZESTRZENNEGO
GMINY KĘTY

RYSUNEK ZMIANY PLANU

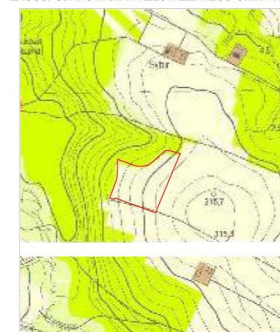
SKALA 1:2000



OZNACZENIA

-  GRANICA OBSZARU OBJĘTEGO ZMIANĄ PLANU
-  LINIE ROZGRANICZAJĄCE TERENY - WYZNACZAJĄCE TERENY O RÓŻNYM PRZEZNACZENIU LUB RÓŻNYCH ZASADACH ZAGOSPODAROWANIA
-  **ZL** TERENY LASÓW

STUDIUM UWARUNKOWAŃ I KIERUNKÓW
ZAGOSPODAROWANIA PRZESTRZENNEGO GMINY KĘTY



Załącznik Nr 15
do Uchwały Nr XXIX/265/2017
Rady Miejskiej w Kętach
z dnia 24 lutego 2017 r.

ROZSTRZYGNIECIE
DOTYCZĄCE ROZPATRZENIA UWAG WNIESIONYCH DO PROJEKTU
ZMIANY MIEJSCOWEGO PLANU ZAGOSPODAROWANIA PRZESTRZENNEGO GMINY KĘTY

Projekt uchwały w sprawie zmiany miejscowego planu zagospodarowania przestrzennego gminy Kęty został wyłożony do publicznego wglądu w okresie od 27 października 2016 r. do 28 listopada 2016 r. W wyznaczonym terminie wnoszenia uwag dotyczących projektu zmiany planu, tj. do dnia 12 grudnia 2016 r. nie wpłynęła żadna uwaga.

W związku z powyższym brak było konieczności dokonywania zmian w projekcie zmiany planu.

Przewodniczący Rady Miejskiej w Kętach
Marek Nycz

Załącznik Nr 16
do Uchwały Nr XXIX/265/2017
Rady Miejskiej w Kętach
z dnia 24 lutego 2017 r.

ROZSTRZYGNIECIE
DOTYCZĄCE REALIZACJI ZAPISANYCH W ZMIANIE MIEJSCOWEGO PLANU
ZAGOSPODAROWANIA PRZESTRZENNEGO GMINY KĘTY INWESTYCJI Z ZAKRESU
INFRASTRUKTURY TECHNICZNEJ NALEŻĄCYCH DO ZADAŃ WŁASNYCH GMINY
ORAZ ZASADACH I ŹRÓDŁACH ICH FINANSOWANIA

1. Ustalenia zmiany planu nie skutkują koniecznością realizacji inwestycji z zakresu infrastruktury technicznej należących do zadań własnych gminy.

2. W związku z treścią zapisu zawartego w ust. 1 nie występuje konieczność określenia terminów oraz wskazywania funduszy na realizację inwestycji z zakresu infrastruktury technicznej należących do zadań własnych gminy.

Przewodniczący Rady Miejskiej w Kętach
Marek Nycz