



DZIENNIK URZĘDOWY

WOJEWÓDZTWA MAŁOPOLSKIEGO

Kraków, dnia 20 lipca 2017 r.

Poz. 4877

UCHWAŁA* NR XXVI/305/17 RADY GMINY GORLICE

z dnia 10 lipca 2017 roku

w sprawie uchwalenia zmian miejscowego planu zagospodarowania przestrzennego Gminy Gorlice – wieś Kobylanka część działki Nr 77, działka Nr 975/1

Działając na podstawie przepisów art. 18 ust. 2 pkt 5 ustawy z dnia 8 marca 1990 roku o samorządzie gminnym (j. t. Dz.U. z 2016 roku poz. 446 ze zm.), art. 3 ust. 1, art. 20 ust. 1, art. 27 ustawy z dnia 27 marca 2003 roku o planowaniu i zagospodarowaniu przestrzennym (j. t. Dz.U. z 2016 roku poz. 778 ze zm.) oraz art. 7 ust. 1 ustawy z dnia 3 lutego 1995 roku o ochronie gruntów rolnych i leśnych (j. t. Dz.U. z 2015 roku poz. 909) w związku z uchwałą Rady Gminy Gorlice Nr XIV/151/16 z dnia 31 marca 2016 roku w sprawie przystąpienia do zmian miejscowego planu zagospodarowania przestrzennego Gminy Gorlice – wieś Kobylanka

Rada Gminy Gorlice uchwała, co następuje:

USTALENIA FORMALNE

§ 1. Ilekroć w treści uchwały jest mowa o:

- 1) **„Planie dotychczasowym”** – należy przez to rozumieć miejscowy plan zagospodarowania przestrzennego gminy Gorlice wieś Kobylanka wprowadzony Uchwałą Nr XXXII/252/2001 Rady Gminy Gorlice z dnia 21 grudnia 2001 r. (Dz. Urz. Woj. Małopolskiego Nr 36 poz. 554 z 2002 r. ze zmianami).
- 2) **„Planach”** – należy przez to rozumieć zmiany planu dotychczasowego dla terenów obejmujących część działki Nr 77 i działkę Nr 975/1 w Kobylance, uchwalone niniejszą uchwałą.
- 3) **„Rysunkach planu”** - należy przez to rozumieć rysunki planów wymienionych w punkcie 2, sporządzone na mapach sytuacyjno – wysokościowych wykonanych na bazie map zasadniczych, zarejestrowanych w Powiatowym Ośrodku Dokumentacji Geodezyjno – Kartograficznej, w skali 1:1000, stanowiące załączniki Nr 1 i Nr 2, będące integralną częścią niniejszej uchwały.
- 4) **„Studium”** – należy przez to rozumieć studium uwarunkowań i kierunków zagospodarowania przestrzennego gminy Gorlice uchwalone Uchwałą Nr XXXIX/230/98 Rady Gminy Gorlice z dnia 18 czerwca 1998 roku.
- 5) **„Poziomie terenu”** – należy przez to rozumieć średni poziom terenu istniejącego, liczony w obrysie rzutu budynku jako średnia arytmetyczna poziomu terenu od strony przystokowej i odstokowej.
- 6) **„Intensywności zabudowy”** - należy przez to rozumieć wartość liczbową, wyrażającą stosunek powierzchni zabudowy budynkami na działce do powierzchni działki.

* Publikacja niniejszej uchwały nie uwzględnia ewentualnych czynności nadzorczych podejmowanych przez Wojewodę Małopolskiego.

7) „**Nieprzekraczalnej linii zabudowy**”, o której mowa w legendzie na rysunkach planów – należy przez to rozumieć podaną w ustaleniach szczegółowych minimalną odległość usytuowania budynków.

§ 2. 1. Stwierdza nienaruszenie przez plany, o których mowa w § 1 punkt 2, ustaleń studium, o którym mowa w § 1 punkt 4.

2. Po rozstrzygnięciach o sposobie rozpatrzenia uwag i o sposobie realizacji zapisanych w planach inwestycji z zakresu infrastruktury technicznej, które należą do zadań własnych gminy, zawartych w załącznikach Nr 3 i Nr 4 do uchwały, uchwała plany, o których mowa w § 1 punkt 2.

§ 3. 1. W obszarach objętych planami obowiązujące studium, o którym mowa w § 1 punkt 4, nie wyznacza obszarów przestrzeni publicznych, wymagających określenia warunków ich kształtowania.

2. W obszarach objętych planami nie zachodzi potrzeba określania zasad i warunków scaleń nieruchomości.

3. Tereny objęte planami nie są zagrożone powodzią, nie znajdują się w obszarach zagrożonych osuwaniem się mas ziemnych, nie znajdują się w obszarach i terenach górniczych, nie znajdują się w strefach ochrony sanitarnej ujęć wody i nie znajdują się w obszarach z udokumentowanymi złożami kopalin.

4. Tereny objęte planami położone są w obrębie udokumentowanego Głównego Zbiornika Wód Podziemnych nr 433 „Dolina rzeki Wisłoki”. Dla terenów tych obowiązują zasady dotyczące gospodarki ściekowej i odpadami podane w § 8 i w ustaleniach szczegółowych oraz wykluczenie inwestycji, które mogłyby zagrozić jakości i ilości wód podziemnych.

§ 4. Przeznacza na cele nierolnicze grunty rolne objęte **planem 1** klasy R IVa o powierzchni 0,42 ha, **planem 2** klasy R IVa o powierzchni 0,46 ha, nie objęte kompleksami rolnymi wyznaczonymi w studium i nie wymagające zgody, o której mowa w art. 7 ust. 2 ustawy z dnia 3 lutego 1995 roku o ochronie gruntów rolnych i leśnych.

USTALENIA OGÓLNE

§ 5. Ustala następujące **zasady ochrony i kształtowania ładu przestrzennego**:

- 1) Obowiązuje ochrona walorów przyrodniczych i krajobrazu, zgodnie z zasadami podanymi w § 6.
- 2) Obowiązuje ochrona dziedzictwa kulturowego wg zasad podanych w § 7.
- 3) Obowiązują parametry i wskaźniki kształtowania zabudowy i zagospodarowania terenu określone w ustaleniach szczegółowych.
- 4) Tereny objęte planami nie znajdują się w obszarach krajobrazów priorytetowych, określonych w audycie krajobrazowym.

§ 6. Ustala następujące **zasady ochrony środowiska, przyrody i krajobrazu**:

- 1) Obowiązuje utrzymanie wysokich standardów środowiska przyrodniczego, w szczególności czystości wód, powietrza atmosferycznego, gleb oraz harmonijnego krajobrazu.
- 2) Obowiązuje zakaz przekraczania dopuszczalnych stężeń zanieczyszczenia atmosfery, określonych w przepisach odrębnych.
- 3) Obowiązuje ochrona przed hałasem i stosowanie urządzeń i zabezpieczeń dla utrzymania dopuszczalnego poziomu hałasu określonego w przepisach odrębnych jak dla terenów zabudowy mieszkaniowej jednorodzinnej.
- 4) Na obszarach objętych planami nie występują inne formy ochrony przyrody.

§ 7. Ustala następujące **zasady ochrony dziedzictwa kulturowego i zabytków, w tym krajobrazu kulturowego oraz dóbr kultury współczesnej**:

- 1) Obowiązuje kształtowanie architektury obiektów harmonizującej z krajobrazem i nawiązującej do architektury tradycyjnej.
- 2) Na obszarach objętych planami nie występują obiekty podlegające ochronie na podstawie ustawy z dnia 23 lipca 2003 roku o ochronie zabytków i opiece nad zabytkami.

§ 8. Ustala następujące zasady modernizacji, rozbudowy i budowy systemów infrastruktury technicznej i komunikacji:

- 1) Zakaz zrzutu nieoczyszczonych ścieków do wód i gleby, zakaz gromadzenia wszelkich odpadów w miejscach do tego nie wyznaczonych.
- 2) Obowiązek zachowania stref ochronnych od linii elektroenergetycznych i sieci gazowych w wielkościach zgodnych z przepisami odrębnymi.
- 3) Utrzymanie istniejących sieci infrastruktury technicznej i podłączenie nowych obiektów do istniejących sieci.

USTALENIA SZCZEGÓŁOWE

§ 9. PLAN 1 - wieś Kobylanka część działki Nr 77:

1. Teren oznaczony symbolem **1 MN**, obejmujący część działki Nr 77 we wsi Kobylanka o powierzchni 0,42 ha, stanowiący grunty rolne klasy R IVa, przeznacza na **tereny zabudowy mieszkaniowej** dla realizacji budynków mieszkalnych jednorodzinnych. Dopuszcza realizację budynków gospodarczych i wbudowanych, dobudowanych lub wolnostojących garaży dla samochodów osobowych. Utrzymuje istniejące sieci infrastruktury technicznej, dopuszcza ich remonty, przebudowę i rozbudowę. Dopuszcza realizację nowych sieci i urządzeń infrastruktury technicznej, w tym realizację gazociągu wysokiego ciśnienia wraz ze strefą technologiczną w obrębie wyznaczonej rezerwy terenu. Obowiązuje zabezpieczenie miejsc postojowych w ilości co najmniej 1 miejsce/1 mieszkanie. Nie są wymagane miejsca przeznaczone do parkowania pojazdów zaopatrzonych w kartę parkingową. Dopuszcza podział na działki o powierzchni nie mniejszej niż 0,10 ha pod warunkiem zapewnienia do nich dojazdów.

2. Ustala następujące parametry i wskaźniki kształtowania zabudowy i zagospodarowania terenu 1 MN:

- 1) Obowiązują dachy strome, symetryczne, dwu lub czterospadowe o kącie nachylenia głównych połąci dachowych 35 - 45°. Obowiązuje ciemna kolorystyka dachów w kolorach takich jak ciemnoczerwony, ciemnobrązowy, grafitowy, ciemnozielony. Obowiązuje zakaz realizacji dachów w kolorach jaskrawych (żółtych, szafirowych, pomarańczowych, fioletowych i niebieskich). W pokryciach dachowych wyklucza stosowanie blachy trapezowej.
- 2) Obowiązuje maksymalna wysokość budynków mieszkalnych do dwóch kondygnacji nadziemnych liczonych od poziomu terenu, w tym druga w dachu, nie większa niż 10 m, wysokość budynków gospodarczych nie większa niż 7 m, licząc od poziomu terenu do najwyższej kalenicy. Szerokość elewacji frontowej nie może być większa niż 25 m.
- 3) W elewacjach wyklucza stosowanie paneli z tworzyw sztucznych, kamieni otoczków i jaskrawych kolorów.
- 4) Obowiązuje usytuowanie budynków poza wyznaczoną rezerwą terenu dla realizacji gazociągu wysokiego ciśnienia, ograniczoną nieprzekraczalnymi liniami zabudowy.
- 5) W zagospodarowaniu obowiązuje intensywność zabudowy nie większa niż 0,35, nie mniejsza niż 0,01, powierzchnia biologicznie czynna co najmniej 60% powierzchni działki.

3. Ustala następujące zasady obsługi terenów 1 MN w zakresie infrastruktury technicznej:

- 1) Zaopatrzenie w wodę ze zbiorczej sieci wodociągowej. Do czasu jej realizacji dopuszcza dostawę wody z indywidualnego ujęcia wody zlokalizowanego zgodnie z przepisami odrębnymi.
- 2) Odprowadzenie ścieków (dotyczy ścieków w rozumieniu przepisów art. 9 ust. 1 pkt 16 ustawy z dnia 18 lipca 2001 roku „Prawo wodne”) do zbiorczej sieci kanalizacji sanitarnej na obszarze wsi.
- 3) Ogrzewanie obiektów indywidualne, oparte o paliwa ekologiczne. Zalecane stosowanie oleju opałowego, gazu lub energii elektrycznej.
- 4) Doprowadzenie gazu z istniejącej sieci na warunkach określonych przez zarządzającego siecią.
- 5) Doprowadzenie energii elektrycznej z istniejącej lub projektowanej sieci na warunkach określonych przez zarządzającego siecią, w oparciu o bilans zapotrzebowania mocy.

6) Usuwanie odpadów poprzez segregację i gromadzenie ich w przystosowanych pojemnikach, usytuowanych zgodnie z przepisami odrębnymi i wywożenie w sposób zorganizowany.

4. Dojazd do terenów 1 MN z istniejącej drogi gminnej (działka Nr 1332) przez pozostałą część działki Nr 77.

§ 10. PLAN 2 - wieś Kobylanka działka Nr 975/1:

1. Teren oznaczony symbolem 2 MN, obejmujący działkę Nr 975/1 we wsi Kobylanka o powierzchni 0,46 ha, stanowiący grunty rolne klasy R IVa, przeznacza na **tereny zabudowy mieszkaniowej** dla realizacji budynków mieszkalnych jednorodzinnych. Dopuszcza realizację budynków gospodarczych i wbudowanych, dobudowanych lub wolnostojących garaży dla samochodów osobowych. Utrzymuje istniejące sieci infrastruktury technicznej, dopuszcza ich remonty, przebudowę i rozbudowę. Dopuszcza realizację nowych sieci i urządzeń infrastruktury technicznej. Obowiązuje zabezpieczenie miejsc postojowych w ilości co najmniej 1 miejsce/1 mieszkanie. Nie są wymagane miejsca przeznaczone do parkowania pojazdów zaopatrzonych w kartę parkingową. Dopuszcza podział na działki o powierzchni nie mniejszej niż 0,10 ha pod warunkiem zapewnienia do nich dojazdów.

2. Ustala następujące parametry i wskaźniki kształtowania zabudowy i zagospodarowania terenu 2 MN:

- 1) Obowiązują dachy strome, symetryczne, dwu lub czterospadałe o kącie nachylenia głównych połaci dachowych 35 - 45°. Obowiązuje ciemna kolorystyka dachów w kolorach takich jak ciemnoczerwony, ciemnobrązowy, grafitowy, ciemnozielony. Obowiązuje zakaz realizacji dachów w kolorach jaskrawych (żółtych, szafirowych, pomarańczowych, fioletowych i niebieskich). W pokryciach dachowych wyklucza stosowanie blachy trapezowej.
- 2) Obowiązuje maksymalna wysokość budynków mieszkalnych do dwóch kondygnacji nadziemnych liczonych od poziomu terenu, w tym druga w dachu, nie większa niż 10 m, wysokość budynków gospodarczych nie większa niż 7 m, licząc od poziomu terenu do najwyższej kalenicy. Szerokość elewacji frontowej nie może być większa niż 25 m.
- 3) W elewacjach wyklucza stosowanie paneli z tworzyw sztucznych, kamieni otoczków i jaskrawych kolorów.
- 4) Obowiązuje usytuowanie budynków w odległości nie mniejszej niż 10 m od granicy z działką Nr 980, stanowiącą drogę i w odległości od granicy gruntów leśnych zgodnej z przepisami odrębnymi.
- 5) W zagospodarowaniu obowiązuje intensywność zabudowy nie większa niż 0,35, nie mniejsza niż 0,01, powierzchnia biologicznie czynna co najmniej 60% powierzchni działki.

3. Ustala następujące zasady obsługi terenów 2 MN w zakresie infrastruktury technicznej:

- 1) Zaopatrzenie w wodę ze zbiorczej sieci wodociągowej. Do czasu jej realizacji dopuszcza dostawę wody z indywidualnego ujęcia wody zlokalizowanego zgodnie z przepisami odrębnymi.
- 2) Odprowadzenie ścieków (dotyczy ścieków w rozumieniu przepisów art. 9 ust. 1 pkt 16 ustawy z dnia 18 lipca 2001 roku „Prawo wodne”) do zbiorczej sieci kanalizacji sanitarnej na obszarze wsi.
- 3) Ogrzewanie obiektów indywidualne, oparte o paliwa ekologiczne. Zalecane stosowanie oleju opałowego, gazu lub energii elektrycznej.
- 4) Doprowadzenie gazu z istniejącej sieci na warunkach określonych przez zarządzającego siecią.
- 5) Doprowadzenie energii elektrycznej z istniejącej lub projektowanej sieci na warunkach określonych przez zarządzającego siecią, w oparciu o bilans zapotrzebowania mocy.
- 6) Usuwanie odpadów poprzez segregację i gromadzenie ich w przystosowanych pojemnikach, usytuowanych zgodnie z przepisami odrębnymi i wywożenie w sposób zorganizowany.

4. Dojazd do terenów 2 MN z istniejącej drogi gminnej drogą wewnętrzną (działka Nr 980).

USTALENIA KOŃCOWE

§ 11. Do czasu realizacji zagospodarowania ustalonego planami, dopuszcza dotychczasowe zagospodarowanie i użytkowanie.

§ 12. Ustala wysokość opłaty, wyrażoną w stosunku procentowym wzrostu wartości nieruchomości w wyniku uchwalenia planów, dla terenów MN w wysokości 10%.

§ 13. Integralną częścią niniejszej uchwały są:

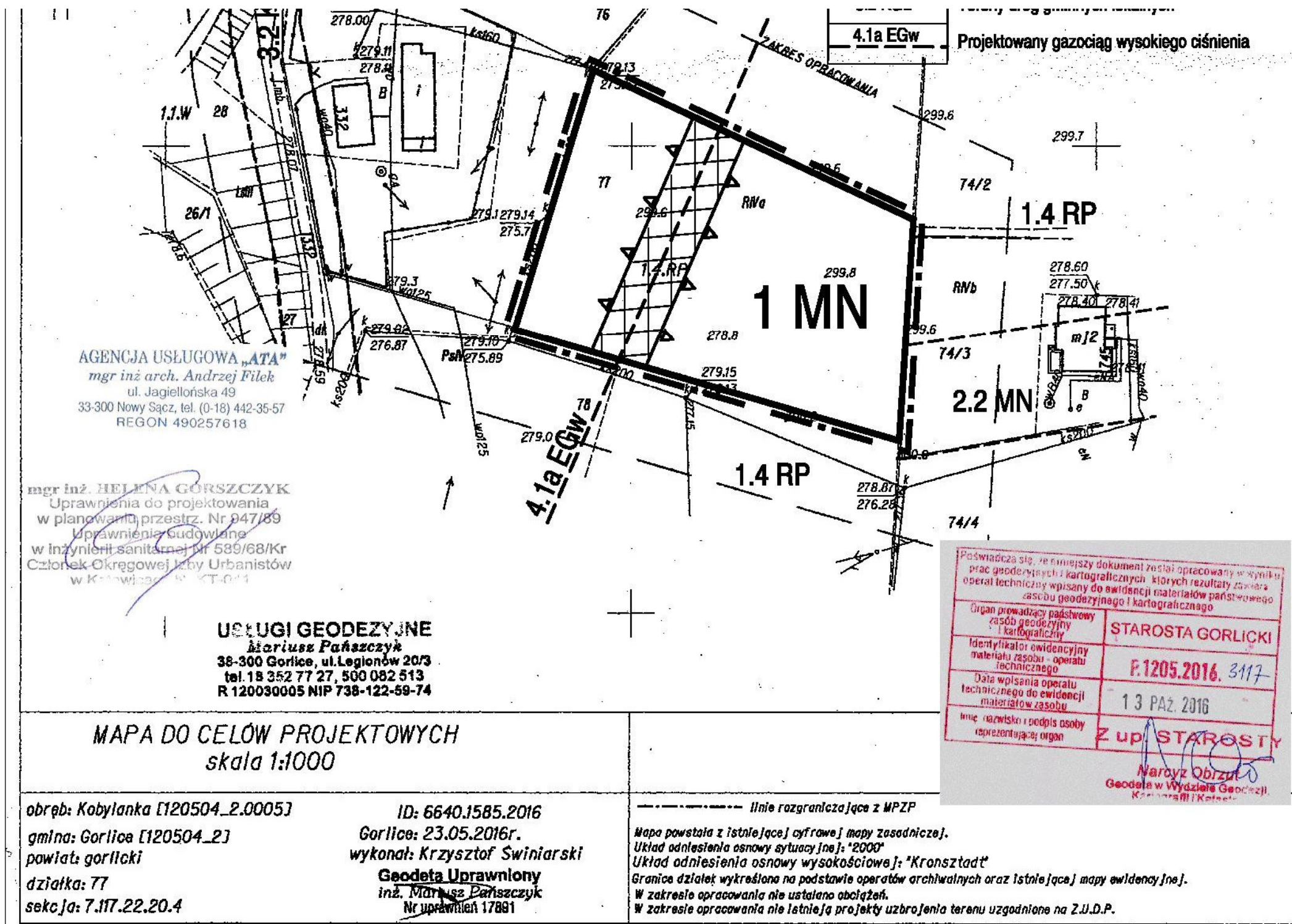
- 1) Rysunki planów w skali 1: 1000, zaopatrzone stosowną klauzulą jako załączniki Nr 1 i Nr 2 do uchwały.
- 2) Rozstrzygnięcie dotyczące rozpatrzenia uwag wniesionych do projektu planów, stanowiące załącznik Nr 3.
- 3) Rozstrzygnięcie dotyczące sposobu realizacji inwestycji z zakresu infrastruktury technicznej, stanowiące załącznik Nr 4.

§ 14. Wykonanie uchwały powierza Wójtowi Gminy Gorlice.

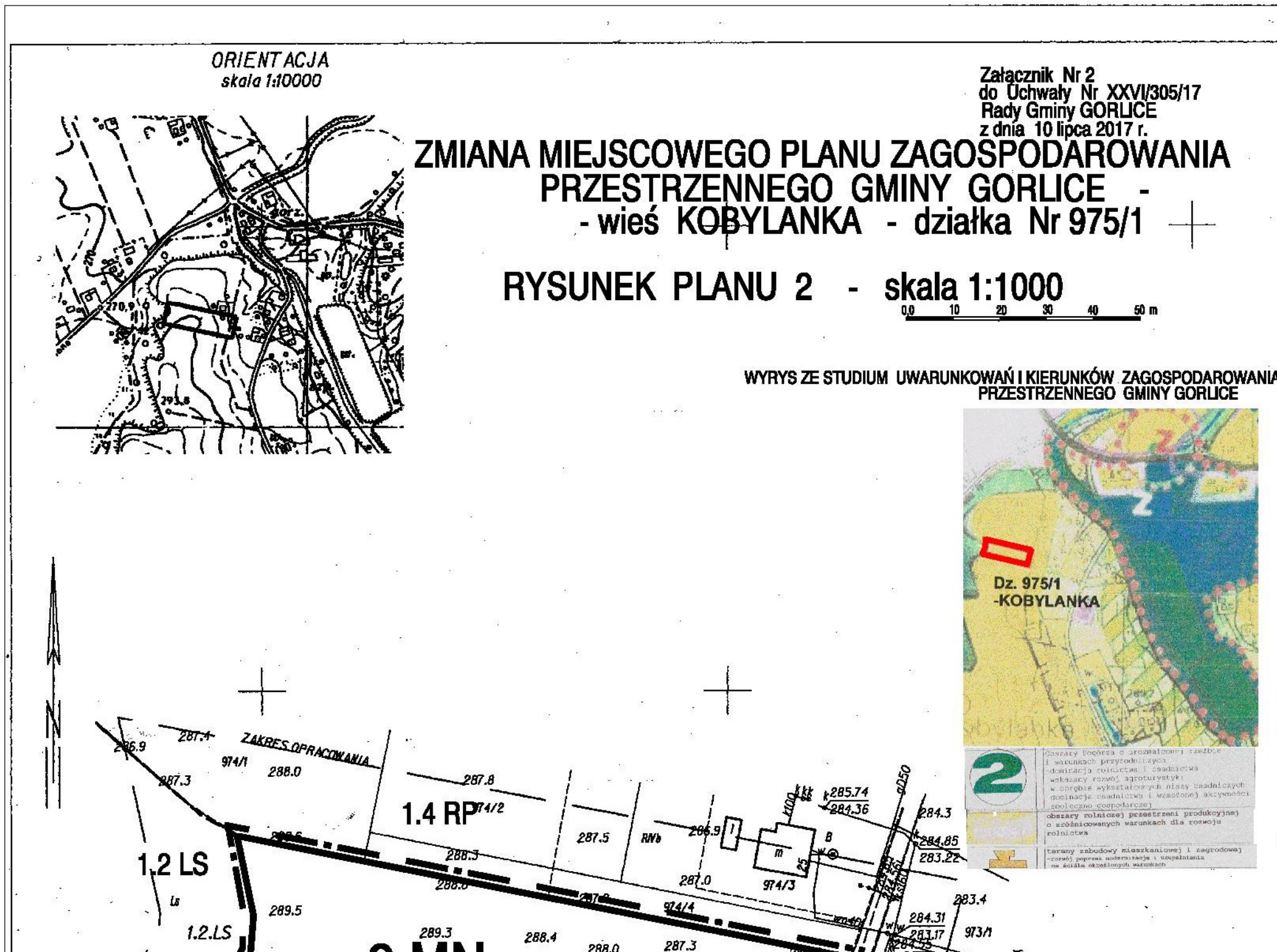
§ 15. 1. Uchwała wchodzi w życie po upływie 14 dni od daty jej ogłoszenia w Dzienniku Urzędowym Województwa Małopolskiego.

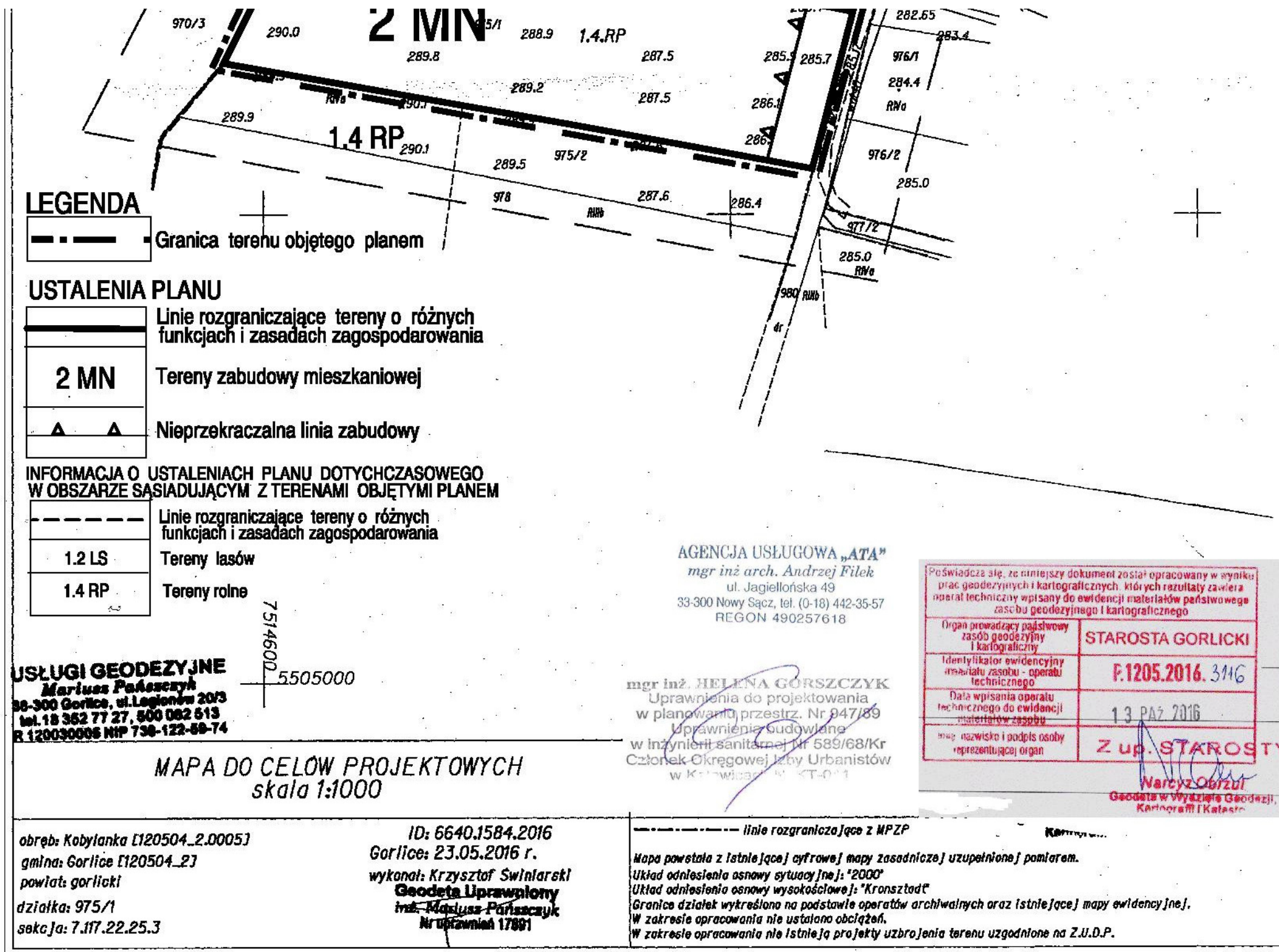
2. Uchwała podlega ogłoszeniu na stronie internetowej Gminy Gorlice.

Przewodniczący Rady Gminy Gorlice
Aleksander Kalisz



...PROJ\KOB_1(77)\PLAN.DGN 2017-07-10 13:57:58





Załącznik Nr 3
do Uchwały Nr XXVI/305/17
Rady Gminy Gorlice
z dnia 10 lipca 2017 r.

Rozstrzygnięcie dotyczące rozpatrzenia uwag
wniesionych do projektu zmiany miejscowego planu zagospodarowania przestrzennego
Gminy Gorlice – **wieś Kobylanka część działki Nr 77, działka Nr 975/1**

Rada Gminy Gorlice, po zapoznaniu się z oświadczeniem Wójta Gminy Gorlice, stwierdzającym brak uwag kwestionujących przyjęte ustalenia w projekcie zmiany miejscowego planu zagospodarowania przestrzennego dla wsi **Kobylanka część działki Nr 77, działka Nr 975/1**, w okresie wyłożenia tego projektu do wglądu publicznego i 14 dni po zakończeniu wyłożenia, stwierdza brak potrzeby rozstrzygnięcia, o którym mowa w art. 20 ust. 1 ustawy z dnia 27 marca 2003 roku o planowaniu i zagospodarowaniu przestrzennym (j.t. Dz.U. z 2016 roku poz. 778 ze zmianami).

Przewodniczący Rady Gminy Gorlice
Aleksander Kalisz

Załącznik Nr 4
do Uchwały Nr XXVI/305/17
Rady Gminy Gorlice
z dnia 10 lipca 2017 r.

Rozstrzygnięcie dotyczące sposobu realizacji inwestycji z zakresu infrastruktury technicznej, należących do zadań własnych gminy, zapisanych w projekcie zmiany miejscowego planu zagospodarowania przestrzennego Gminy Gorlice i Gminy Gorlice II – **wieś Dominikowice działka Nr 309/1 i część działki Nr 309/2, część działek Nr 1539/35, 1539/73**

Rada Gminy Gorlice, po zapoznaniu się z oświadczeniem Wójta Gminy Gorlice, stwierdzającym brak zapisanych inwestycji z zakresu infrastruktury technicznej należących do zadań własnych gminy w projekcie zmiany miejscowego planu zagospodarowania przestrzennego dla wsi **Dominikowice działka Nr 309/1 i część działki Nr 309/2, część działek Nr 1539/35, 1539/73**, stwierdza brak potrzeby rozstrzygnięcia, o którym mowa w art. 20 ust. 1 ustawy z dnia 27 marca 2003 roku o planowaniu i zagospodarowaniu przestrzennym (j. t. Dz.U. z 2016 roku poz. 778 ze zmianami).

Przewodniczący Rady Gminy Gorlice
Aleksander Kalisz