



DZIENNIK URZĘDOWY

WOJEWÓDZTWA ŁÓDZKIEGO

Łódź, dnia 13 grudnia 2016 r.

Poz. 5513

UCHWAŁA NR XXIX/171/2016 RADY GMINY BRZEZINY

z dnia 22 listopada 2016 r.

w sprawie zmiany miejscowego planu zagospodarowania przestrzennego dla fragmentu wsi Poćwiardówka (działka o nr ewid. 377/3 i część działek o nr ewid. 377/1 i 377/2)

Na podstawie art. 20 Ustawy z dnia 27 marca 2003 r. o planowaniu i zagospodarowaniu przestrzennym (Dz. U. z 2016 r. poz. 778, 904, 961, 1250, 1579) i art. 18 ust. 2 pkt. 5 ustawy z dnia 8 marca 1990 r. o samorządzie gminnym (Dz. U. 2016 r. poz. 446, 1579) oraz w związku z Uchwałą Nr VI/42/2015 z Rada Gminy Brzeziny dnia 17 marca 2015 r. w sprawie przystąpienia do sporządzania zmiany miejscowego planu zagospodarowania przestrzennego dla fragmentu wsi Poćwiardówka (działka o nr ewid. 377/3 i część działek o nr ewid. 377/1 i 377/2), stwierdzając, że niniejszy plan nie narusza ustaleń Studium uwarunkowań i kierunków zagospodarowania przestrzennego Gminy Brzeziny, przyjętego uchwałą Nr XLIX/324/2014 Rady Gminy Brzeziny z dnia 14 listopada 2014 r. Rada Gminy Brzeziny uchwala, co następuje:

Rozdział 1 Przepisy ogólne

§ 1. 1. Uchwala się zmianę miejscowego planu zagospodarowania przestrzennego dla fragmentu wsi Poćwiardówka (działka o nr ewid. 377/3 i część działek o nr ewid. 377/1 i 377/2), zwany dalej planem, składający się z:

- 1) części tekstowej planu stanowiącej treść uchwały;
- 2) części graficznej, na którą składa się rysunek planu w skali 1:1000, będący integralnym załącznikiem nr 1 do uchwały;
- 3) rozstrzygnięcia o sposobie realizacji, zapisanych w planie, inwestycji z zakresu infrastruktury technicznej, które należą do zadań własnych gminy, oraz zasadach ich finansowania, będącego integralnym załącznikiem nr 2 do uchwały.

2. Nie załącza się rozstrzygnięcia o sposobie rozpatrzenia nieuwzględnionych uwag do projektu planu, ponieważ nie wpłynęły uwagi do planu.

3. Granice planu, o którym mowa w ust. 1, określono na rysunku planu, stanowiącym załącznik nr 1 do niniejszej uchwały, zgodnie z granicami określonymi na załączniku graficznym do uchwały Nr VI/42/2015 Rady Gminy Brzeziny z dnia 17 marca 2015 r.

§ 2. Ilekroć w niniejszej uchwale jest mowa o:

- 1) planie – należy przez to rozumieć ustalenia zmiany miejscowego planu zagospodarowania przestrzennego dla fragmentu wsi Poćwiardówka (działka o nr ewid. 377/3 i część działek o nr ewid. 377/1 i 377/2);
- 2) uchwale – należy przez to rozumieć niniejszą uchwałę Rady Gminy w Brzezinach, o ile z treści przepisu nie wynika inaczej;

- 3) rysunku planu – należy przez to rozumieć ustalenia graficzne, oznaczone w rysunku w skali 1: 1000, będącym integralnym załącznikiem nr 1 do niniejszej uchwały;
- 4) terenie – należy przez to rozumieć fragment obszaru objętego planem o określonym przeznaczeniu i określonych zasadach zagospodarowania wydzielony na rysunku planu liniami rozgraniczającymi, oznaczony kolejnym numerem i odpowiednim symbolem literowym;
- 5) linii rozgraniczającej – należy przez to rozumieć granicę pomiędzy terenami o różnym sposobie użytkowania, zagospodarowania lub różnym przeznaczeniu podstawowym, w tym również pomiędzy terenami dróg, a terenami przeznaczonymi pod zabudowę;
- 6) przeznaczeniu podstawowym – należy przez to rozumieć określony w planie rodzaj przeznaczenia, które przeważa lub będzie przeważać na danej działce budowlanej, a w przypadku lokalizacji na tej działce zabudowy obejmuje nie mniej niż 51% powierzchni użytkowej budynków zlokalizowanych na działce budowlanej, chyba że przepisy szczegółowe stanowią inaczej;
- 7) dopuszczalnym przeznaczeniu uzupełniającym – należy przez to rozumieć urządzenia komunikacji kołowej i pieszej, place manewrowe, parkingi, zieleń i elementy małej architektury, związane bezpośrednio z przeznaczeniem podstawowym przewidzianym w planie dla danej działki budowlanej oraz określone rodzaje przeznaczenia w zakresie ustalonym w Rozdziale 3 – Ustalenia szczegółowe dla terenów;
- 8) nieprzekraczalnej linii zabudowy – należy przez to rozumieć wyznaczone na działce linie, określające najmniejszą dopuszczalną odległość zewnętrznego lica budynku od linii rozgraniczającej ulicy, zgodnie z rysunkiem planu, z wykluczeniem balkonów, wykuszy wysuniętych poza obrys budynku oraz elementów wejść do budynku (schodów, podestów, pochylni dla niepełnosprawnych i zadaszeń), a także reklam o charakterze informacji komercyjnej (o działalności obiektów i podmiotów zlokalizowanych na danej nieruchomości);
- 9) powierzchni zabudowy działki budowlanej – należy przez to rozumieć sumę powierzchni budynków położonych w obrębie działki budowlanej liczoną jako rzut pionowy po obrysie zewnętrznym ścian budynków na powierzchnię tej działki budowlanej;
- 10) powierzchni całkowitej zabudowy – należy przez to rozumieć sumę powierzchni wszystkich kondygnacji nadziemnych budynków, obliczonych po zewnętrznym obrysie ścian zewnętrznych w stanie wykończeniowym; do powierzchni całkowitej zabudowy nie wlicza się elementów drugorzędnych, takich jak: balkony, loggie, tarasy, podesty, rampy, pochylnie i inne;
- 11) maksymalnej wysokości budynku – należy przez to rozumieć największy nieprzekraczalny wymiar pionowy budynku mierzony od poziomu terenu przy głównym wejściu do budynku, do najwyższej położonej górnej powierzchni przekrycia dachu;
- 12) budynkach inwentarsko-składowych – należy przez to rozumieć budynki przeznaczone do hodowli i chowu inwentarza żywego i przechowywania produktów rolnych oraz narzędzi i maszyn rolniczych;
- 13) powierzchni biologicznie czynnej – należy przez to rozumieć powierzchnię działki budowlanej lub terenu z nawierzchnią ziemną urządzoną w sposób zapewniający naturalną vegetację, a także 50% powierzchni tarasów i stropodachów z taką nawierzchnią, nie mniej jednak niż 10 m² oraz wodę powierzchniową na tej działce budowlanej lub terenie;
- 14) udziale powierzchni biologicznie czynnej – należy przez to rozumieć wyrażony procentowo stosunek powierzchni biologicznie czynnej do całkowitej powierzchni działki budowlanej;
- 15) froncie działki – należy przez to rozumieć bok działki stanowiący bezpośrednią granicę z drogą publiczną;
- 16) kolorze jaskrawym – należy przez to rozumieć kolor o intensywnej barwie, mocny, ostry, wyrazisty, zdecydowanie wyróżniający się w porównaniu z kolorystyką obiektów w sąsiedztwie;
- 17) budynku wolnostojącym – należy przez to rozumieć budynek usytuowany na działce budowlanej w odległości minimum 3 m od granic tej działki, z uwzględnieniem wyznaczonych na rysunku planu linii zabudowy.

Rozdział 2 **Ustalenia ogólne**

§ 3. 1. W planie określa się:

- 1) przeznaczenie terenów oraz linie rozgraniczające tereny o różnym przeznaczeniu lub różnych zasadach zagospodarowania;
- 2) zasady ochrony i kształtowania ładu przestrzennego;
- 3) zasady ochrony środowiska, przyrody i krajobrazu;
- 4) zasady ochrony dziedzictwa kulturowego i zabytków;
- 5) zasady kształtowania zabudowy oraz wskaźniki zagospodarowania terenu:
 - a) maksymalną i minimalną intensywność zabudowy jako wskaźnik powierzchni całkowitej zabudowy w odniesieniu do powierzchni działki budowlanej,
 - b) minimalny udział procentowy powierzchni biologicznie czynnej w odniesieniu do powierzchni działki budowlanej,
 - c) gabaryty obiektów w tym maksymalną wysokość zabudowy,
 - d) minimalną liczbę miejsc do parkowania w tym miejsca przeznaczone na parkowanie pojazdów zaopatrzonych w kartę parkingową i sposób ich realizacji,
 - e) linie zabudowy;
- 6) granice terenów lub obiektów podlegających ochronie na podstawie odrębnych przepisów;
- 7) zasady i warunki scalania i podziału nieruchomości oraz minimalną powierzchnie nowo wydzielonych działek budowlanych;
- 8) zasady obsługi w zakresie komunikacji, rozbudowy i budowy systemów komunikacyjnych;
- 9) zasady modernizacji, rozbudowy i budowy systemów infrastruktury technicznej;
- 10) stawki procentowe, na podstawie których ustala się opłatę za wzrost wartości nieruchomości spowodowany uchwaleniem niniejszego planu zagospodarowania przestrzennego.

2. Ustalenia planu określone są w treści niniejszej uchwały oraz na rysunku planu.

3. W planie nie określa się:

- 1) zasad kształtowania krajobrazu, w tym również krajobrazów kulturowych oraz dóbr kultury współczesnej;
- 2) zasad kształtowania obszarów przestrzeni publicznych;
- 3) granic i sposobów zagospodarowania terenów górniczych, obszarów szczególnego zagrożenia powodzią, obszarów osuwania się mas ziemnych oraz krajobrazów priorytetowych określonych w audycie krajobrazowym i planie zagospodarowania przestrzennego województwa;
- 4) szczególnych warunków zagospodarowania terenów oraz ograniczeń w ich użytkowaniu;
- 5) sposobów i terminów tymczasowego zagospodarowania, urządzania i użytkowania terenów;
- 6) granic obszarów objętych scaleniem i podziałem nieruchomości.

§ 4. 1. Następujące oznaczenia przedstawione graficznie na rysunku planu są ustaleniami obowiązującymi:

- 1) granica obszaru objętego ustaleniami miejscowego planu zagospodarowania przestrzennego;
- 2) linie rozgraniczające tereny o różnym przeznaczeniu lub różnych zasadach zagospodarowania;
- 3) nieprzekraczalne linie zabudowy;
- 4) przeznaczenie terenów;
- 5) działki niesamodzielne, które bez połączenia z działką sąsiednią nie mogą stanowić samodzielnej działki budowlanej.

2. Oznaczenia obowiązujące, wynikające z przepisów odrębnych:

- 1) teren strefy układu ruralistycznego rozplanowania wsi w krajobrazie;
- 2) teren strefy krajobrazowych powiązań widokowych;
- 3) teren Parku Krajobrazowego Wzniesień Łódzkich;
- 4) teren Obszaru Chronionego Krajobrazu „Mrogi i Mroźcy”.

3. Pozostałe oznaczenia graficzne na rysunku planu nie wymienione w ust. 1 mają charakter informacyjny.

§ 5. 1. W planie wyodrębnia się tereny o różnym przeznaczeniu lub różnych zasadach zagospodarowania przestrzennego wyznaczone liniami rozgraniczającymi, oznaczone na rysunku planu symbolami, dla których ustala się następujące przeznaczenie terenu:

- 1) teren zabudowy zagrodowej w gospodarstwach rolnych, hodowlanych i ogrodniczych, oznaczony na rysunku planu symbolem **RM**;
- 2) teren zabudowy produkcyjnej, oznaczony na rysunku planu symbolem **P**;
- 3) teren rolniczy, oznaczony na rysunku planu symbolem **R**;
- 4) teren drogi lokalnej, oznaczony na rysunku planu symbolem **KDL**.

2. Oznaczenia literowe przedstawione na rysunku planu określają przeznaczenie podstawowe poszczególnych terenów.

§ 6. Zasady zabudowy i zagospodarowania terenu, niezbędne do wykonania projektu budowlanego, należy określać według ustaleń ogólnych określonych dla całego obszaru objętego planem oraz według ustaleń szczegółowych w zakresie obsługi komunikacyjnej w zakresie obsługi w infrastrukturę techniczną oraz w zakresie ich przeznaczenia, użytkowania, podziału i ochrony.

Rozdział 3 **Ustalenia szczegółowe dla terenów**

§ 7. 1. Dla terenu oznaczonego na rysunku planu symbolem **RM**, w zakresie jego przeznaczenia ustala się:

- 1) przeznaczenie podstawowe – zabudowa zagrodowa w gospodarstwach rolnych, hodowlanych ogrodniczych;
- 2) dopuszczalne przeznaczenie uzupełniające – sieć, obiekty i urządzenia infrastruktury technicznej.

2. W zakresie ochrony i kształtowania ładu przestrzennego:

- 1) ustala się zachowanie istniejącego budownictwa zagrodowego polegające na możliwości rozbudowy i przebudowy istniejącej zabudowy z zachowaniem nieprzekraczalnych linii zabudowy, wyznaczonych na rysunku planu;
- 2) dopuszcza się rozbudowę i przebudowę istniejących budynków mieszkalnych zlokalizowanych pomiędzy linią rozgraniczającą drogi i nieprzekraczalną linią zabudowy; rozbudowę budynku należy dokonywać z zachowaniem nieprzekraczalnej linii zabudowy, wyznaczonej na rysunku planu;
- 3) ustala się lokalizację nowej zabudowy zgodnie z wyznaczonymi na rysunku planu nieprzekraczalnymi liniami zabudowy; dopuszcza się realizację urządzeń telekomunikacyjnych, przepompowni ścieków oraz stacji transformatorowych 15/0,4 i innych obiektów i urządzeń infrastruktury technicznej, pomiędzy linią zabudowy a linią rozgraniczającą teren drogi publicznej;
- 4) nakazuje się na działce budowlanej realizację budynku mieszkalnego jako budynku wolnostojącego;
- 5) ustala się realizację budynków gospodarczych i garaży, lokalizowanych jako budynki wolnostojące lub sytuowane bezpośrednio przy granicy z sąsiednią działką budowlaną, dopuszcza się realizację pomieszczeń gospodarczych i garażowych wbudowanych w bryłę budynku mieszkalnego lub dobudowanych do tego budynku, tworzących jednorodną całość architektoniczną pod względem formy i detalu architektonicznego;
- 6) dopuszcza się realizację nowych budynków inwentarsko-składowych, lokalizowanych bezpośrednio przy granicy z sąsiednią działką budowlaną;

- 7) dopuszcza się dokonywanie podziału działki, którego celem jest powiększenie sąsiedniej nieruchomości lub regulacja istniejących granic działek; warunkiem wykonania takiego podziału jest zachowanie parametrów działki dzielonej, umożliwiających lokalizację zabudowy i rozmieszczenie niezbędnych elementów zagospodarowania zgodnie z przeznaczeniem i zasadami zagospodarowania określonymi w planie;
- 8) dopuszcza się możliwość podziału na nowe działki budowlane, przy spełnieniu następujących warunków:
 - a) nowe granice podziału na działki budowlane muszą być prostopadłe lub równoległe, do co najmniej jednej granicy działki dzielonej,
 - b) wielkość nowo wydzielonej działki budowlanej, nie może być mniejsza niż 2000 m²,
 - c) szerokość frontu nowo wydzielonej działki budowlanej, nie może być mniejsza niż 30,0 m;
- 9) ustalenia § 7 ust. 2 pkt 8 lit. b i c nie dotyczą w przypadku wydzielenia działek dla stacji transformatorowych, przepompowni ścieków lub innych tego typu urządzeń infrastruktury technicznej, wówczas podziału należy dokonać uwzględniając zapotrzebowanie terenowe na te urządzenia i przepisy odrębne.

3. W zakresie ochrony środowiska, przyrody i krajobrazu:

- 1) zakazuje się lokalizacji przedsięwzięć mogących zawsze znacząco oddziaływać na środowisko oraz przedsięwzięć mogących potencjalnie znacząco oddziaływać na środowisko, określonych na podstawie przepisów odrębnych z zakresu ochrony środowiska, z wyjątkiem inwestycji celu publicznego z zakresu infrastruktury technicznej;
- 2) zakazuje się wprowadzania nie oczyszczonych ścieków bytowych do ziemi oraz tworzenia i utrzymywania otwartych zbiorników na ścieki;
- 3) zakazuje się lokalizowania w terenie obiektów i urządzeń mogących powodować przekroczenie dopuszczalnych wielkości oddziaływania na środowisko poprzez emisję substancji i energii, w szczególności dotyczące emisji hałasu, wibracji, promieniowania, zanieczyszczenia powietrza, gleby, wód powierzchniowych i podziemnych; z wyjątkiem inwestycji celu publicznego z zakresu infrastruktury technicznej;
- 4) ustala się klasyfikację akustyczną jak dla terenów przeznaczonych pod zabudowę zagrodową, zgodnie z aktualnymi przepisami z zakresu ochrony środowiska; zakazuje się przekroczenia dopuszczalnych poziomów hałasu, określonych w przepisach odrębnych;
- 5) zakazuje się usuwania zadrzewień przydrożnych;
- 6) zakazuje się wykonywania prac ziemnych trwale zniekształcających rzeźbę terenu;
- 7) nakazuje się ogrzewania pomieszczeń gazem, olejem niskosiarkowym lub innymi paliwami zapewniającymi wysoki stopień czystości emisji spalin, w tym stałymi, których stosowanie jest zgodne z przepisami odrębnymi z zakresu ochrony środowiska; dopuszcza się stosowanie nośników energii wytwarzanych przez odnawialne źródła energii do ogrzewania pomieszczeń oraz produkcję energii elektrycznej i ciepłej wody na potrzeby własne, ze źródeł o mocy nie przekraczającej 100 kW, zgodnie z przepisami odrębnymi z zakresu energetyki oraz ochrony środowiska;
- 8) ustala się minimalny udział procentowy powierzchni biologicznie czynnej w wielkości 50% powierzchni działki budowlanej.

4. W zakresie parametrów i wskaźników kształtowania zabudowy oraz zagospodarowania terenu:

- 1) zasady i warunki kształtowania zabudowy:
 - a) ustala się wysokość budynków mieszkalnych nie więcej niż 8,5 m i nie więcej niż dwie kondygnacje nadziemne; rzędna parteru nie więcej niż 50 cm ponad poziomem terenu,
 - b) ustala się wysokość budynków gospodarczych i garaży nie więcej niż 6 m i nie więcej niż jedna kondygnacja nadziemna,
 - c) ustala się wysokość budynków inwentarsko-składowych nie więcej niż 10,0 m,
 - d) wysokość obiektów budowlanych z zakresu infrastruktury technicznej nie więcej niż 10 m; ustalenie nie dotyczy obiektów budowlanych z zakresu łączności publicznej, realizowanych w oparciu o przepisy odrębne obowiązujące w tym zakresie,

- e) dopuszcza się w budynkach lokalizację kondygnacji podziemnych;
- 2) kolorystykę obiektów oraz pokrycia dachowego a także spadek połaci dachowych i inne wymagania:
- a) ustala się stosowanie w budynkach mieszkalnych dachów dwuspadowych lub wielospadowych o równym kącie nachylenia odpowiadających sobie połaci w zakresie 35° - 45° , z możliwością realizacji facjat, ryzalitów lub lukarn o innym kącie spadku połaci dachowych,
 - b) ustala się stosowanie w budynkach gospodarczych, garażowych lub gospodarczo-garażowych a także inwentarsko-składowych dachów dwuspadowych lub wielospadowych o równym kącie nachylenia odpowiadających sobie połaci w zakresie 15° - 45° , w przypadku lokalizacji takiego budynku bezpośrednio przy granicy z sąsiednią działką budowlaną dopuszcza się stosowanie dachów jednospadowych,
 - c) dopuszcza się kolorystykę połaci dachowych w odcieniach: czerwieni (w kolorze naturalnej dachówki ceramicznej), grafitu i szarości,
 - d) w przypadku realizacji więcej niż jednego budynku na działce nakazuje się wykonanie dachów wszystkich budynków z takiego samego materiału i takiej samej kolorystyce,
 - e) ustala się kolorystykę wykończenia elewacji budynków, naturalną, dostosowaną do pokrycia dachowego; dopuszcza się stosowanie barw w odcieniach pastelowych, szarości, koloru białego z wykorzystaniem materiału naturalnego jako elementów kształtowania lub akcentowania elewacji,
 - f) zakazuje się stosowania jaskrawych kolorów na elewacjach budynków i w pokryciu dachowym;
- 3) dopuszcza się zachowanie istniejącej zabudowy, w tym budynków inwentarskich i gospodarczych, z możliwością rozbudowy i przebudowy tych budynków; w przypadku przebudowy, rozbudowy lub częściowej nadbudowy budynków, istniejących w dniu wejścia w życie niniejszego planu miejscowego, dopuszcza się zachowanie istniejącej: powierzchni zabudowanej działki, wysokości i liczby kondygnacji budynków, kształtu dachu i kąta spadku połaci oraz rzędnej parteru;
- 4) ustala się powierzchnię zabudowy działki budowlanej - nie więcej niż 40% powierzchni tej działki;
- 5) ustala się maksymalną intensywność zabudowy jako wskaźnik powierzchni całkowitej zabudowy w odniesieniu do powierzchni działki budowlanej wynoszącą 0,5;
- 6) ustala się minimalną intensywność zabudowy jako wskaźnik powierzchni całkowitej zabudowy w odniesieniu do powierzchni działki budowlanej wynoszącą 0,05.

5. W zakresie ochrony dziedzictwa kulturowego i zabytków oraz ochrony krajobrazu ustala się:

- 1) w granicach planu wyznacza się strefę ochrony układu ruralistycznego historycznego układu przestrzennego miejscowości Poćwiardówka oraz strefę krajobrazowych powiązań widokowych, które zgodnie z rysunkiem planu, w całości obejmują teren **RM**;
- 2) w granicach strefy o której mowa w pkt 1 ustala się:
 - a) zakaz realizacji reklam o powierzchni przekraczającej $1,5 \text{ m}^2$,
 - b) zakaz budowy ogrodzeń z przeseł wykonanych z prefabrykatów betonowych i innych ogrodzeń pełnych, zaleca się stosowanie żywopłotów,
 - c) zakaz stosowania w elewacjach budynków okładzin z tworzyw sztucznych (typu siding),
 - d) nakaz realizacji nowych budynków mieszkalnych od frontu działki z uwzględnieniem wymogów ładu przestrzennego oraz zachowaniem linii zabudowy.

6. W zakresie obsługi komunikacji oraz wskaźników dotyczących miejsc postojowych:

- 1) ustala się obsługę komunikacyjną działek budowlanych, bezpośrednio z drogi publicznej - gminnej, oznaczonej na rysunku symbolem KDL;
- 2) dla obsługi zabudowy zlokalizowanej na działce budowlanej nakazuje się realizację miejsc do parkowania dla samochodów osobowych, realizowanych w granicach tej działki w liczbie minimum 2 miejsca postojowe na lokal mieszkalny.

7. W zakresie granic i zasady zagospodarowania terenów podlegających ochronie na podstawie odrębnych przepisów:

- 1) cały teren **RM** położony jest w granicach „Parku Krajobrazowego Wzniesień Łódzkich” i w granicach Obszaru Chronionego Krajobrazu „Mrogi i Mroźcy”;
- 2) wszelkie działania, w tym inwestycyjne na terenie, o którym mowa w pkt 1, muszą być zgodne z zakazami, nakazami i dopuszczeniami określonymi w przepisach ustanawiających park krajobrazowy oraz przepisach odrębnych;
- 3) cały teren **RM** położony jest w granicach udokumentowanego Głównego Zbiornika Wód Podziemnych Nr 402 - zbiornik Stryków.

8. Nie ustala się zasad i warunków przeprowadzenia scalenia i podziału nieruchomości, gdyż nie ma takiej potrzeby.

§ 8. 1. Dla terenu oznaczonego na rysunku planu symbolem **P**, w zakresie jego przeznaczenia ustala się:

- 1) przeznaczenie podstawowe – zabudowa produkcyjna;
- 2) dopuszczalne przeznaczenie uzupełniające – pomieszczenia usługowe, budynki gospodarcze, inwentarsko-składowe, garaże; sieć, obiekty i urządzenia infrastruktury technicznej.

2. W zakresie ochrony i kształtowania ładu przestrzennego:

- 1) ustala się zachowanie istniejącego zabudowy polegającego na możliwości rozbudowy i przebudowy istniejącej budynków;
- 2) nakazuje się na działce budowlanej realizację budynku produkcyjnego jako budynku wolnostojącego;
- 3) ustala się realizację budynków gospodarczych i garaży, lokalizowanych jako budynki wolnostojące lub sytuowane bezpośrednio przy granicy z sąsiednią działką budowlaną, dopuszcza się realizację pomieszczeń gospodarczych i garażowych wbudowanych w bryłę budynku produkcyjnego lub dobudowanych do tego budynku, tworzących jednorodną całość architektoniczną pod względem formy i detalu architektonicznego;
- 4) dopuszcza się realizację nowych budynków inwentarsko-składowych, lokalizowanych bezpośrednio przy granicy z sąsiednią działką budowlaną;
- 5) dopuszcza się lokalizację pomieszczeń usługowych w budynkach o funkcji produkcyjnej lub gospodarczej;
- 6) dopuszcza się dokonywanie podziału działki, którego celem jest powiększenie sąsiedniej nieruchomości lub regulacja istniejących granic działek; warunkiem wykonania takiego podziału jest zachowanie parametrów działki dzielonej, umożliwiających lokalizację zabudowy i rozmieszczenie niezbędnych elementów zagospodarowania zgodnie z przeznaczeniem i zasadami zagospodarowania określonymi w planie;
- 7) dopuszcza się możliwość podziału na nowe działki budowlane, przy spełnieniu następujących warunków:
 - a) nowe granice podziału na działki budowlane muszą być prostopadłe lub równoległe, do co najmniej jednej granicy działki dzielonej,
 - b) wielkość nowo wydzielonej działki budowlanej, nie może być mniejsza niż 2000 m²,
 - c) szerokość frontu nowo wydzielonej działki budowlanej, nie może być mniejsza niż 30,0 m;
- 8) ustalenia § 8 ust. 2 pkt 7 lit. b i c nie dotyczą w przypadku wydzielenia działek dla stacji transformatorowych, przepompowni ścieków lub innych tego typu urządzeń infrastruktury technicznej, wówczas podziału należy dokonać uwzględniając zapotrzebowanie terenowe na te urządzenia i przepisy odrębne;
- 9) części działek o nr ewid. 377/1 i 377/2, zlokalizowane w granicach planu, nie mogą być zabudowane jako odrębne nieruchomości (samodzielne działki budowlane); na w/w działkach dopuszcza się realizację zabudowy zgodne z przeznaczeniem określonym w niniejszej uchwale pod warunkiem połączenia tych działek z działką sąsiednią w celu uzyskania parametrów działki budowlanej, pozwalających na lokalizację zabudowy i dostęp do drogi publicznej.

3. W zakresie ochrony środowiska, przyrody i krajobrazu:

- 1) zakazuje się lokalizacji przedsięwzięć mogących zawsze znacząco oddziaływać na środowisko oraz przedsięwzięć mogących potencjalnie znacząco oddziaływać na środowisko, określonych na podstawie przepisów odrębnych z zakresu ochrony środowiska, z wyjątkiem inwestycji celu publicznego z zakresu infrastruktury technicznej;
- 2) zakazuje się wprowadzania nie oczyszczonych ścieków przemysłowych do ziemi oraz tworzenia i utrzymywania otwartych zbiorników na ścieki;
- 3) zakazuje się lokalizowania w terenie obiektów i urządzeń mogących powodować przekroczenie dopuszczalnych wielkości oddziaływania na środowisko poprzez emisję substancji i energii, w szczególności dotyczące emisji hałasu, wibracji, promieniowania, zanieczyszczenia powietrza, gleby, wód powierzchniowych i podziemnych; z wyjątkiem inwestycji celu publicznego z zakresu infrastruktury technicznej;
- 4) zakazuje się usuwania zadrzewień śródpolnych;
- 5) zakazuje się wykonywania prac ziemnych trwale zniekształcających rzeźbę terenu;
- 6) nakazuje się ogrzewania pomieszczeń gazem, olejem niskosiarkowym lub innymi paliwami zapewniającymi wysoki stopień czystości emisji spalin, w tym stałymi, których stosowanie jest zgodne z przepisami odrębnymi z zakresu ochrony środowiska; dopuszcza się stosowanie nośników energii wytwarzanych przez odnawialne źródła energii do ogrzewania pomieszczeń oraz produkcję energii elektrycznej i ciepłej wody na potrzeby własne, ze źródeł o mocy nie przekraczającej 100 kW, zgodnie z przepisami odrębnymi z zakresu energetyki oraz ochrony środowiska;
- 7) ustala się minimalny udział procentowy powierzchni biologicznie czynnej w wielkości 50% powierzchni działki budowlanej.

4. W zakresie parametrów i wskaźników kształtowania zabudowy oraz zagospodarowania terenu:

- 1) zasady i warunki kształtowania zabudowy:
 - a) ustala się wysokość budynków produkcyjnych nie więcej niż 8,0 m,
 - b) ustala się wysokość budynków gospodarczych i garaży nie więcej niż 7 m,
 - c) ustala się wysokość budynków inwentarsko-składowych nie więcej niż 10,0 m,
 - d) wysokość obiektów budowlanych z zakresu infrastruktury technicznej nie więcej niż 10 m; ustalenie nie dotyczy obiektów budowlanych z zakresu łączności publicznej, realizowanych w oparciu o przepisy odrębne obowiązujące w tym zakresie,
 - e) dopuszcza się w budynkach lokalizację kondygnacji podziemnych;
- 2) kolorystyka obiektów oraz pokrycia dachowego a także spadek połaci dachowych i inne wymagania:
 - a) ustala się stosowanie w budynkach dachów dwuspadowych lub wielospadowych o równym kącie nachylenia odpowiadających sobie połaci w zakresie 20°-45°; w przypadku lokalizacji budynku bezpośrednio przy granicy z sąsiednią działką budowlaną dopuszcza się stosowanie dachów jednospadowych,
 - b) dopuszcza się kolorystykę połaci dachowych w odcieniach: czerwieni (w kolorze naturalnej dachówki ceramicznej), grafitu i szarości,
 - c) w przypadku realizacji więcej niż jednego budynku na działce nakazuje się wykonanie dachów wszystkich budynków z takiego samego materiału i takiej samej kolorystyce,
 - d) ustala się kolorystykę wykończenia elewacji budynków, naturalną, dostosowaną do pokrycia dachowego; dopuszcza się stosowanie barw w odcieniach pastelowych, szarości, koloru białego z wykorzystaniem materiału naturalnego jako elementów kształtowania lub akcentowania elewacji,
 - e) zakazuje się stosowania jaskrawych kolorów na elewacjach budynków i w pokryciu dachowym;
- 3) dopuszcza się zachowanie istniejącej zabudowy, w tym budynków inwentarskich i gospodarczych, z możliwością rozbudowy i przebudowy tych budynków; w przypadku przebudowy, rozbudowy lub częściowej nadbudowy budynków, istniejących w dniu wejścia w życie niniejszego planu miejscowego, dopuszcza się zachowanie istniejącej: powierzchni zabudowanej działki, wysokości i liczby kondygnacji budynków, kształtu dachu i kąta spadku połaci oraz rzędnej parteru;

- 4) ustala się powierzchnię zabudowy działki budowlanej - nie więcej niż 40% powierzchni tej działki;
- 5) ustala się maksymalną intensywność zabudowy jako wskaźnik powierzchni całkowitej zabudowy w odniesieniu do powierzchni działki budowlanej wynoszącą 0,5;
- 6) ustala się minimalną intensywność zabudowy jako wskaźnik powierzchni całkowitej zabudowy w odniesieniu do powierzchni działki budowlanej wynoszącą 0,05.

5. W zakresie ochrony dziedzictwa kulturowego i zabytków oraz ochrony krajobrazu ustala się:

- 1) w granicach planu wyznacza się strefę ochrony układu ruralistycznego historycznego układu przestrzennego miejscowości Poćwiardówka oraz strefę krajobrazowych powiązań widokowych, które zgodnie z rysunkiem planu, w całości obejmują teren **P**;
- 2) w granicach strefy o której mowa w pkt 1 ustala się:
 - a) zakaz realizacji reklam o powierzchni przekraczającej 1,5 m²,
 - b) zakaz budowy ogrodzeń z przeseł wykonanych z prefabrykatów betonowych i innych ogrodzeń pełnych, zaleca się stosowanie żywopłotów,
 - c) zakaz stosowania w elewacjach budynków okładzin z tworzyw sztucznych (typu siding).

6. W zakresie obsługi komunikacji oraz wskaźników dotyczących miejsc postojowych:

- 1) ustala się obsługę komunikacyjną działek budowlanych poprzez działkę nr 534, powiązaną z drogą publiczną - oznaczoną na rysunku symbolem KDL, dopuszcza się obsługę terenu na dotychczasowych zasadach tj. poprzez teren działki nr 377/3;
- 2) dla obsługi zabudowy zlokalizowanej na działce budowlanej nakazuje się realizację miejsc do parkowania dla samochodów osobowych, realizowanych w granicach tej działki w liczbie minimum 4 miejsca postojowe oraz minimum jedno miejsce dla samochodów zaopatrzonych w kartę parkingową.

7. W zakresie granic i zasady zagospodarowania terenów podlegających ochronie na podstawie odrębnych przepisów:

- 1) cały teren **P** położony jest w granicach „Parku Krajobrazowego Wzniesień Łódzkich” i w granicach Obszaru Chronionego Krajobrazu „Mrogi i Mroźcy”;
- 2) wszelkie działania, w tym inwestycyjne na terenie, o którym mowa w pkt 1, muszą być zgodne z zakazami, nakazami i dopuszczeniami określonymi w przepisach ustanawiających park krajobrazowy oraz przepisach odrębnych;
- 3) cały teren **P** położony jest w granicach udokumentowanego Głównego Zbiornika Wód Podziemnych Nr 402 - zbiornik Stryków.

8. W nie ustala się zasad i warunków przeprowadzenia scalenia i podziału nieruchomości, gdyż nie ma takiej potrzeby.

§ 9. 1. Dla terenu oznaczonego na rysunku planu symbolem **R**, w zakresie jego przeznaczenia ustala się:

- 1) przeznaczenie podstawowe – teren rolniczy;
- 2) dopuszczalne przeznaczenie uzupełniające – obiekty, urządzenia i sieć infrastruktury technicznej.

2. W zakresie ochrony i kształtowania ładu przestrzennego ustala się zakaz lokalizacji obiektów budowlanych z wyłączeniem sieci, obiektów i urządzeń infrastruktury technicznej.

3. zasady ochrony środowiska, przyrody i krajobrazu kulturowego:

- 1) zakaz usuwania zadrzewień śródpolnych;
- 2) zakaz wykonywania prac ziemnych trwale zniekształcających rzeźbę terenu.

4. W zakresie granic i zasady zagospodarowania terenów podlegających ochronie na podstawie odrębnych przepisów:

- 1) cały teren **R** położony jest w granicach obszaru chronionego krajobrazu „Mrogi i Mroźcy” i w granicach „Parku Krajobrazowego Wzniesień Łódzkich”;

- 2) wszelkie działania, w tym inwestycyjne, na terenie, o którym mowa w pkt 1, muszą być zgodne z zakazami, nakazami i dopuszczeniami określonymi w przepisach ustanawiających park krajobrazowy oraz przepisach odrębnych;
- 3) cały teren **R** położony jest w granicach udokumentowanego Głównego Zbiornika Wód Podziemnych Nr 402 - zbiornik Stryków.

5. W zakresie ochrony dziedzictwa kulturowego i zabytków oraz ochrony krajobrazu ustala się:

- 1) w granicach planu wyznacza się strefę ochrony układu ruralistycznego historycznego układu przestrzennego miejscowości Poćwiardówka oraz strefę krajobrazowych powiązań widokowych, które zgodnie z rysunkiem planu, w całości obejmują teren **R**;
- 2) w granicach strefy o której mowa w pkt 1 ustala się: zakaz realizacji reklam o powierzchni przekraczającej 1,5 m².

Rozdział 4

Ustalenia szczegółowe w zakresie komunikacji

§ 10. W zakresie, budowy i rozbudowy drogi publicznej oznaczonej na rysunku planu symbolem **KDL** ustala się obsługę terenu w obszarze objętym planem poprzez istniejącą gminną drogę publiczną wyznaczoną w planie, oznaczoną symbolem **KDL**.

1. W zakresie parametrów funkcjonalno–technicznych drogi publicznej wyznaczonej w planie ustala się dla drogi oznaczonej symbolem **KDL** – klasę drogi „L” – lokalna; w granicach planu wyznacza się teren o szerokości 2 m, przeznaczony na poszerzenie istniejącej drogi w liniach rozgraniczających do parametrów określonych w przepisach odrębnych.

2. W zakresie zasady obsługi w zakresie komunikacji oraz wskaźników dotyczące miejsc parkingowych, w tym miejsc parkingowych zaopatrzonych w kartę parkingową w granicach terenu **KDL**:

- 1) dopuszcza się możliwość lokalizacji miejsc postojowych dla samochodów w granicach linii rozgraniczających drogi publicznej oznaczonych na rysunku planu symbolami **KDL** zgodnie z przepisami odrębnymi o drogach publicznych;
- 2) w przypadku realizacji ustaleń pkt 1 nakazują się wydzielenie miejsc postojowych przeznaczone na parkowanie pojazdów zaopatrzonych w kartę parkingową, w ilości nie mniejszej niż określono w przepisach odrębnymi o drogach publicznych.

3. W zakresie zasad ochrony i kształtowania ładu przestrzennego i innych ustala się zakaz usuwania za-
drzewień przydrożnych.

4. W zakresie ochrony dziedzictwa kulturowego i zabytków oraz ochrony krajobrazu ustala się:

- 1) w granicach planu wyznacza się strefę ochrony układu ruralistycznego historycznego układu przestrzennego miejscowości Poćwiardówka oraz strefę krajobrazowych powiązań widokowych, które zgodnie z rysunkiem planu, w całości obejmują teren **KDL**;
- 2) w granicach strefy o której mowa w pkt 1 ustala się: zakaz realizacji reklam o powierzchni przekraczającej 1,5 m².

5. W zakresie granic i zasady zagospodarowania terenów podlegających ochronie na podstawie odrębnych przepisów:

- 1) cały teren **KDL** położony jest w granicach „Parku Krajobrazowego Wzniesień Łódzkich” i w granicach Obszaru Chronionego Krajobrazu „Mrogi i Mroźycy”;
- 2) wszelkie działania, w tym inwestycyjne na terenie, o którym mowa w pkt 1, muszą być zgodne z zakazami, nakazami i dopuszczeniami określonymi w przepisach ustanawiających park krajobrazowy oraz przepisach odrębnych;
- 3) cały teren **KDL** położony jest w granicach udokumentowanego Głównego Zbiornika Wód Podziemnych Nr 402 - zbiornik Stryków.

Rozdział 5

Ustalenia szczegółowe w zakresie wyposażenia w infrastrukturę techniczną

§ 11. 1. Ustala się zaopatrzenie terenów w infrastrukturę techniczną poprzez istniejący, rozbudowywany i projektowany system uzbrojenia.

2. Dopuszcza się zachowanie w liniach rozgraniczających ulic, istniejących urządzeń nadziemnych i podziemnych uzbrojenia terenu, z możliwością ich rozbudowy i przebudowy, ze względu na stan techniczny lub na kolizję z uzbrojeniem liniowym istniejącym.

3. Dla lokalizacji obiektów, sieci i urządzeń infrastruktury technicznej nie obowiązują nieprzekraczalne linie zabudowy pokazane na rysunku planu.

§ 12. W zakresie zaopatrzenia w wodę ustala się zaopatrzenie w wodę z gminnej sieci wodociągowej.

§ 13. 1. Ustala się odprowadzenia ścieków:

- 1) docelowo odprowadzanie ścieków bytowych i przemysłowych do sieci kanalizacji sanitarnej oraz unieszkodliwianie ich na gminnej oczyszczalni ścieków;
- 2) do czasu wyposażenia terenu w sieć kanalizacji sanitarnej dopuszcza się odprowadzanie ścieków do atestowanych, szczelnych zbiorników bezodpływowych do czasowego gromadzenia nieczystości ciekłych, z obowiązkiem okresowego wywozu zgromadzonych nieczystości do punktu zlewnego;
- 3) dopuszcza się lokalizację przydomowej oczyszczalni ścieków zgodnie z przepisami odrębnymi.

2. Nakazuje się podczyszczanie wytwarzanych ścieków przemysłowych na terenie zakładu produkcyjnego, zgodnie z obowiązującymi przepisami odrębnymi określającymi warunki wprowadzania ścieków do urządzeń kanalizacyjnych i precyzującymi obowiązki dostawców ścieków przemysłowych.

§ 14. Ustala się odprowadzenie wód opadowych i roztopowych:

- 1) ustala się odprowadzanie wód opadowych i roztopowych powierzchniowo przez infiltrację powierzchniową i podziemną do gruntu w granicy własnych działek budowlanych lub do rowów odwadniających, a następnie systemem rowów odwadniających do wód płynących, na zasadach określonych w przepisach odrębnych;
- 2) dopuszcza się odprowadzanie wód opadowych i roztopowych do kanalizacji deszczowej, po jej wybudowaniu;
- 3) ustala się obowiązek kształtowania powierzchni działek w sposób zabezpieczający sąsiednie tereny i ulice przed spływem powierzchniowym wód opadowych i roztopowych na teren poza granicami działki.

§ 15. Ustala się zaopatrzenie w energię elektryczną:

- 1) jako podstawowe źródła energii elektrycznej ustala się istniejącą i rozbudowywaną sieć napowietrzno-kablową średniego i niskiego napięcia;
- 2) dopuszcza się lokalizację nowych stacji transformatorowych SN/nn poza liniami rozgraniczającymi dróg, na terenie przeznaczonym pod zabudowę, posiadającym dostępem do dróg publicznych;
- 3) w celu wyznaczenia działek dla stacji transformatorowych SN/nn nie obowiązują minimalne wielkości działki budowlanej, przyjęte w ustaleniach szczegółowych dla terenów w zakresie podziału nieruchomości;
- 4) dopuszcza się zaopatrzenie w energię elektryczną pozyskiwaną ze źródeł odnawialnych, zgodnie z ustaleniami szczegółowymi dla terenów z zakresu ochrony środowiska, przyrody i krajobrazu, określonymi w planie.

§ 16. Ustala się zaopatrzenie w gaz ziemny:

- 1) do czasu budowy sieci gazowej na terenie gminy, dopuszcza się zaopatrzenie w gaz z butli lub zbiorników lokalizowanych w granicach działki inwestora;
- 2) ustala się docelowo zaopatrzenie w gaz do celów gospodarczych i grzewczych z projektowanej sieci średniego ciśnienia.

§ 17. Ustala się zaopatrzenia w ciepło do celów grzewczych i ciepłej wody użytkowej:

- 1) nakazuje się do celów grzewczych i ciepłej wody użytkowej indywidualnych źródeł ciepła stosowanie kotłów posiadających certyfikaty bezpieczeństwa ekologicznego z zastosowaniem paliw grzewczych zapewniających wysoki stopień czystości emisji spalin;
- 2) dopuszcza się zaopatrzenie w ciepło energią pozyskiwaną ze źródeł odnawialnych, zgodnie z ustaleniami szczegółowymi dla terenów z zakresu ochrony środowiska, przyrody i krajobrazu, określonymi w planie.

§ 18. Ustala się obsługę telekomunikacyjną:

- 1) możliwość bezpośredniej obsługi abonentów telefonicznych za pośrednictwem indywidualnych przyłączy na warunkach określonych przez dowolnego operatora telekomunikacyjnego;
- 2) możliwość realizacji innych inwestycji z zakresu telekomunikacji na warunkach określonych w przepisach odrębnych.

§ 19. W zakresie gospodarki odpadami nakazuje się czasowe gromadzenie i segregację odpadów na działkach budowlanych w urządzeniach przystosowanych do ich gromadzenia oraz odbiór i usuwanie zgodnie z przepisami odrębnymi z zakresu gospodarki odpadami.

Rozdział 6

Ustalenia wysokości stawki procentowej od wzrostu wartości nieruchomości

§ 20. Wartość stawki procentowej, powstałej na skutek uchwalenia niniejszego planu służącej naliczaniu opłaty związanej ze wzrostem wartości nieruchomości ustala się w wysokości 20%.

Rozdział 7

Ustalenia końcowe

§ 21. Wykonanie niniejszej Uchwały powierza się Wójtowi Gminy Brzeziny.

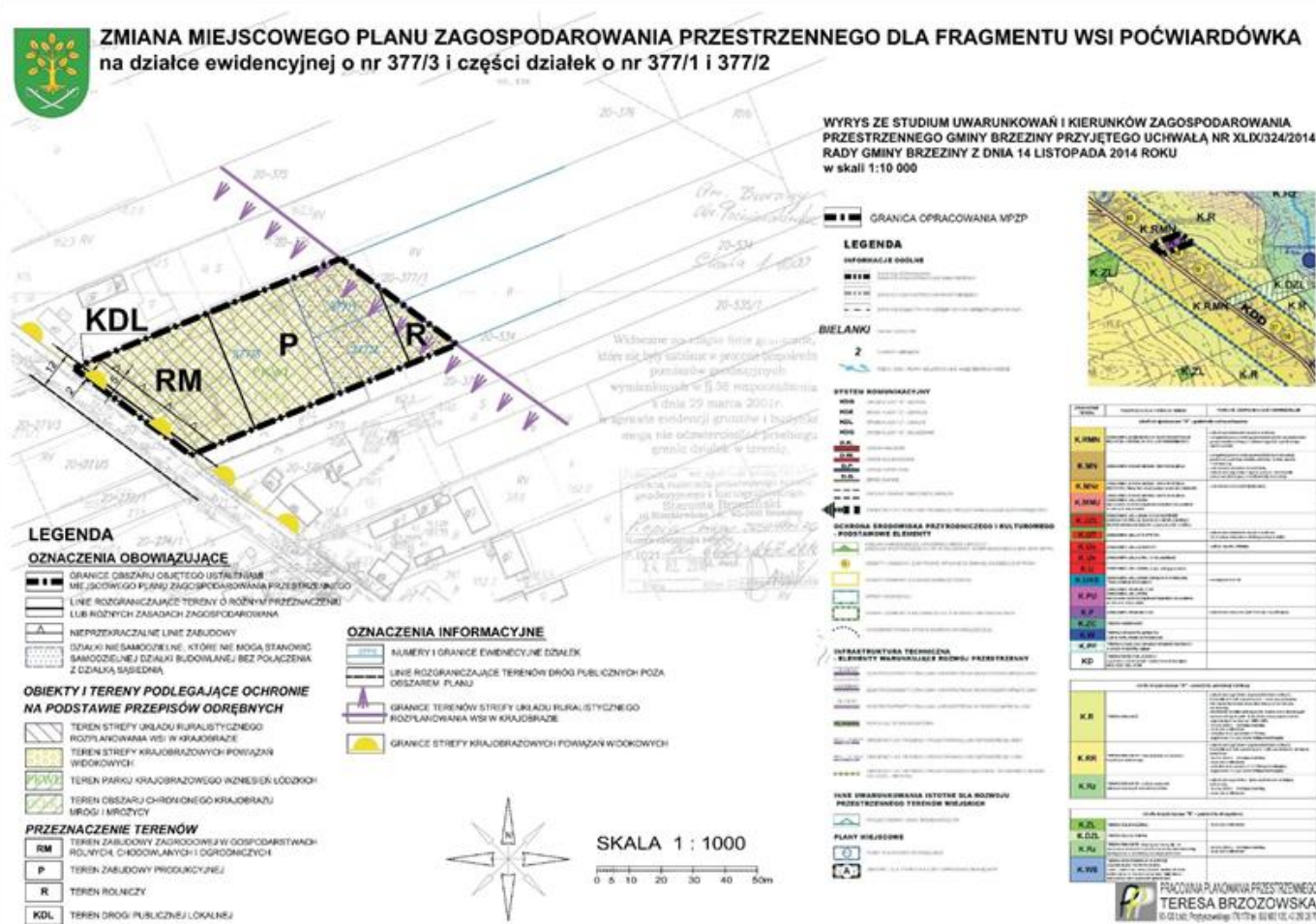
§ 22. W granicach objętych niniejszym planem przestają obowiązywać ustalenia miejscowego planu zagospodarowania przestrzennego uchwalonego uchwałą XXIX/220/05 Rady Gminy Brzeziny z dnia 28 grudnia 2005 roku.

§ 23. Uchwała wchodzi w życie po upływie 14 dni od dnia ogłoszenia w Dzienniku Urzędowym Województwa Łódzkiego.

Przewodniczący Rady Gminy

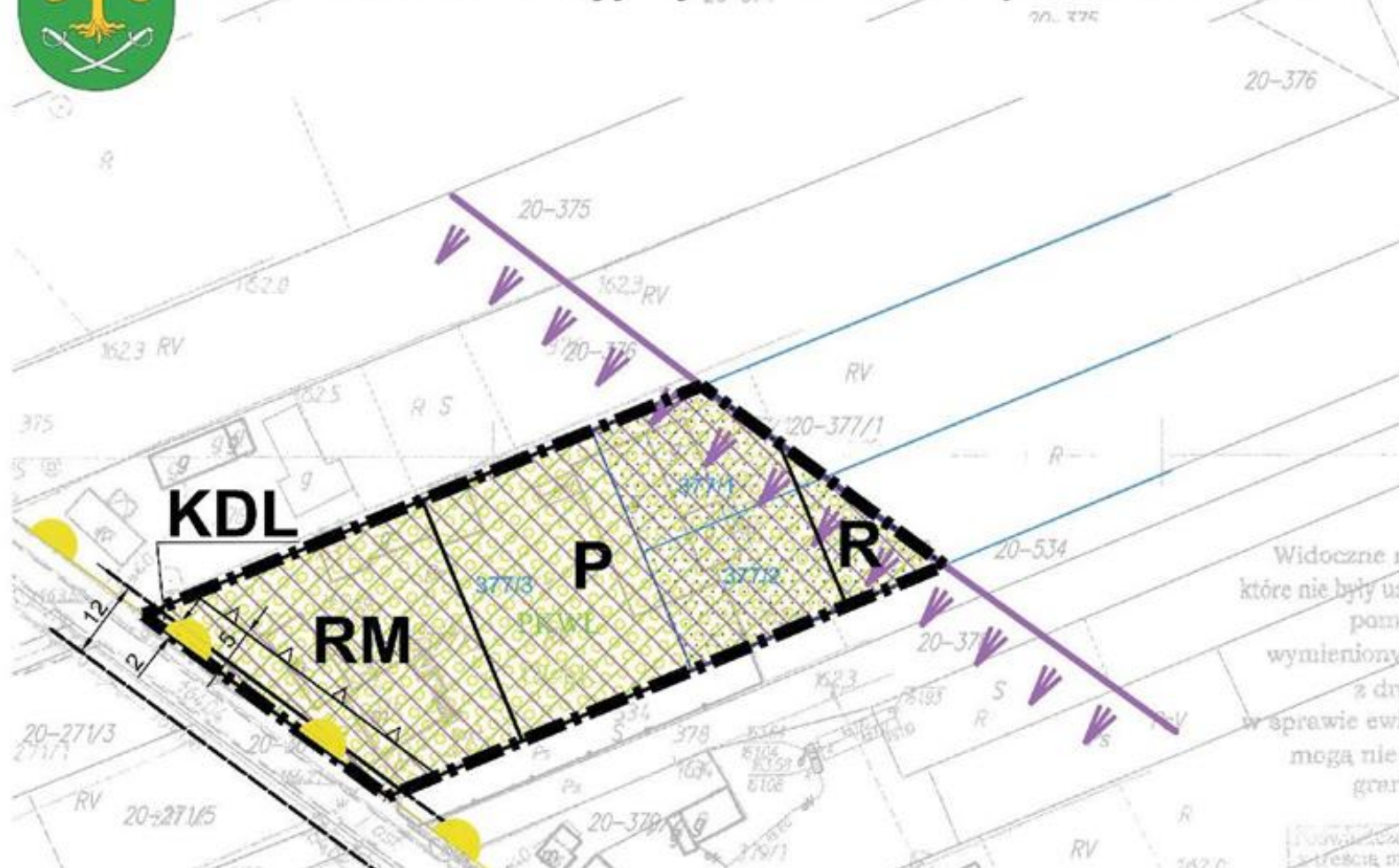
Marek Kolasa

Załącznik Nr 1 do Uchwały Nr XXIX/171/2016
Rady Gminy Brzeziny
z dnia 22 listopada 2016 r.





ZMIANA MIEJSCOWEGO PLANU ZAGOSPODAROWANIA na działce ewidencyjnej o nr 377/3 i części działek o nr 377



PRZESTRZENNEGO DLA FRAGMENTU WSI POĆWIARDÓWKA '/1 i 377/2

WYRYS ZE STUDIUM UWARUNKOWAŃ I KIERUNKÓW ZAGOSPODAROWANIA PRZESTRZENNEGO GMINY BRZEZINY PRZYJĘTEGO UCHWAŁĄ NR XLIX/324/2014 RADY GMINY BRZEZINY Z DNIA 14 LISTOPADA 2014 ROKU w skali 1:10 000


Rbvd

Gm. Brzeziny
Obr. Poćwiardówka

20-534
Skala 1:1000

20-535/1

na mapie linie graniczne, wyznaczone w procesie bezpośrednich uzgodnień sąsiadów w § 36 rozporządzenia z dnia 29 marca 2001 r. w sprawie zwierzchniej władzy państwowej w zakresie zarządcy planu zagospodarowania przestrzennego.

 GRANICA OPRACOWANIA MPZP

LEGENDA

INFORMACJE OGÓLNE

-  GRANICE OPRACOWANIA
-  GRANICE ADMINISTRACYJNE GMINY BRZEZINY
-  GRANICE ADMINISTRACYJNE WSI BRZEZINY
-  GRANICE SĄDECTWA (WYDZIAŁY KADASTROWE)

BIELANKI

-  NAZWY ULICZNYCH
- 2**  NUMERY DOMOWE
-  RZĘKI, DZIEŁY WODNE I BIEGIENNA WODNA

SYSTEM KOMUNIKACYJNY

- KDG** DROGI KLASY "I" - DROGIWA
- KDZ** DROGI KLASY "II" - ZBIORCZE
- KDL** DROGI KLASY "III" - UKRAJNE
- KDG** DROGI KLASY "I" - DRUGAKLASE
- D.K.** DROGI KRAJOWE
- D.W.** DROGI WILCOWOŚCI
- D.P.** DROGI POWIATOWE
- D.C.** DROGI GMINNE



KODYFIKATOR TERENU	PRZEZNACZAJĄCA FUNKCJA TERENU	FUNKCJE UŻYTKOWANIA I DOPIWZDOLNOŚĆ
skala: 1:10000		
K.RMN	ZAKŁADOWNIA ZAGOSPODAROWANIA WYDOBAWAJĄCYCH SUROWCE KOPALNIA	zabudowa przemysłowa, magazynowa, drogi, infrastruktura techniczna i energetyczna, infrastruktura wodociągowa i kanalizacyjna
K.MN	ZAKŁADOWNIA WSIADAKOWE, WSIADAKOWE	zabudowa mieszkalna, infrastruktura techniczna i energetyczna, infrastruktura wodociągowa i kanalizacyjna, infrastruktura sportowa i rekreacyjna, infrastruktura usługowa
K.MNR	ZAKŁADOWNIA WSIADAKOWE, WSIADAKOWE	zabudowa mieszkalna, infrastruktura techniczna i energetyczna, infrastruktura wodociągowa i kanalizacyjna, infrastruktura sportowa i rekreacyjna, infrastruktura usługowa



mapa i kartograficznego
 Broda Brzezński
 owicza 18, 95-060 Brzeziny

mapa zasadnicza
 rządu województwa łódzkiego
 2019 r. ewid. 15

Alina Wasińska
 RV

PROJEKTOWANE OWARUNKI WARTOŚCI
 ORIENTACYJNY KIERUNEK PRZEBIEGU PROJEKTOWANEJ KOLIEJ DZIAŁYCH PRZEDCIEG

OCHRONA ŚRODOWISKA PRZYRODNICZEGO I KULTUROWEGO - PODSTAWOWE ELEMENTY

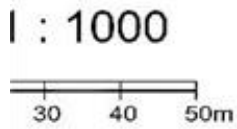
- OSTRZEŻENIE O WRAżliWOŚCI WŁOŚCI O WIEKOWO ROSTOPADAJĄCYM SIĘ W WÓJWODZIE ŚWIETOKRZYSKIM Z DNIA 28.07.2018 R.
- OBIEKTY I GOSDARSTWA ZACHOWANE WPISANE DO DZISNIEJ KWADRY DZIAŁYCH
- STREFY OCHRONY KRAJOWYCH BUNIASTWOTNYCH
- STREFY OCHRONY
- STREFY OCHRONY KRAJOWYCH KULTUROWEJ I PRZYRODNICZEJ
- KONSERWATORSKA STREFA OCHRONY ARCHEJ ODCZYN.

INFRASTRUKTURA TECHNICZNA - ELEMENTY WARUNKUJĄCE ROZWOJ PRZESTRZENNY

- ELEKTROENERGETYCZNA LINA NAPOWIETRZNA NISKIENOWYJĄCA NIEPODZIEMNA
- ELEKTROENERGETYCZNA LINA NAPOWIETRZNA NISKIENOWYJĄCA NIEPODZIEMNA
- ELEKTROENERGETYCZNA LINA NAPOWIETRZNA WYSOKIENOWYJĄCA NIEPODZIEMNA
- WYPOSAŻENIE BIAŁYCHŁOCZNE
- ORIENTACYJNY PRZEBIEG PROJEKTOWANEJ LII NIEPODZIEMNEJ KRW
- ORIENTACYJNY PRZEBIEG PROJEKTOWANEJ LII NIEPODZIEMNEJ KRW
- ORIENTACYJNY PRZEBIEG PROJEKTOWANEJ DZIAŁOZNOJ WYBORNO OŚRĘBNA WOLUSZKI - BRZESKI

INNE UWARUNKOWANIA ISTOTNE DLA ROZWOJU PRZESTRZENNEGO TERENÓW WIEJSKICH

- PROJEKTOWANY DOKŁAD WYKAZA WŁOŚCI
- PLANY MIEJSCOWE
- PLANY M. EUROPEJSCIE ODDZIAŁUJĄCE
- OBIEKTY, DLA WYKONANIA NALEŻY ODDZIAŁAĆ ZNAK WYK.



K.MNU	ZARZĄDZENIE W KRAJU NIEKORZYSTANIEJĄCYCH Z PRACOWNIA PRACOWNIA PRACOWNIA	
K.UZŁ	ZARZĄDZENIE W KRAJU NIEKORZYSTANIEJĄCYCH Z PRACOWNIA PRACOWNIA PRACOWNIA	
K.UT	ZARZĄDZENIE W KRAJU NIEKORZYSTANIEJĄCYCH Z PRACOWNIA PRACOWNIA PRACOWNIA	- obiekt nie oddziałuje na próżnię w drzewie - obiekt nie oddziałuje na próżnię w drzewie
K.Uo	ZARZĄDZENIE W KRAJU NIEKORZYSTANIEJĄCYCH Z PRACOWNIA PRACOWNIA PRACOWNIA	- obiekt nie oddziałuje
K.Uk	ZARZĄDZENIE W KRAJU NIEKORZYSTANIEJĄCYCH Z PRACOWNIA PRACOWNIA PRACOWNIA	
K.U	ZARZĄDZENIE W KRAJU NIEKORZYSTANIEJĄCYCH Z PRACOWNIA PRACOWNIA PRACOWNIA	
K.UKS	ZARZĄDZENIE W KRAJU NIEKORZYSTANIEJĄCYCH Z PRACOWNIA PRACOWNIA PRACOWNIA	- obiekt nie oddziałuje
K.PU	ZARZĄDZENIE W KRAJU NIEKORZYSTANIEJĄCYCH Z PRACOWNIA PRACOWNIA PRACOWNIA	
K.P	ZARZĄDZENIE W KRAJU NIEKORZYSTANIEJĄCYCH Z PRACOWNIA PRACOWNIA PRACOWNIA	- obiekt nie oddziałuje
K.Z	TERENY OCHRONY WŁOŚCI	
K.W	TERENY OCHRONY WŁOŚCI	
K.PF	TERENY OCHRONY WŁOŚCI	
KD	TERENY OCHRONY WŁOŚCI	

strefa krajobrazowa "K" - podstrefa podcałej roślinności

K.R	TERENY OCHRONY WŁOŚCI	- obiekt nie oddziałuje na próżnię w drzewie - obiekt nie oddziałuje na próżnię w drzewie - obiekt nie oddziałuje na próżnię w drzewie
K.RR	TERENY OCHRONY WŁOŚCI	- obiekt nie oddziałuje na próżnię w drzewie - obiekt nie oddziałuje na próżnię w drzewie - obiekt nie oddziałuje na próżnię w drzewie
K.Rz	TERENY OCHRONY WŁOŚCI	- obiekt nie oddziałuje na próżnię w drzewie - obiekt nie oddziałuje na próżnię w drzewie - obiekt nie oddziałuje na próżnię w drzewie

strefa krajobrazowa "K" - podstrefa okrytośnieć

K.ZL	TERENY OCHRONY WŁOŚCI	
K.DZL	TERENY OCHRONY WŁOŚCI	
K.Rz	TERENY OCHRONY WŁOŚCI	- obiekt nie oddziałuje na próżnię w drzewie - obiekt nie oddziałuje na próżnię w drzewie - obiekt nie oddziałuje na próżnię w drzewie
K.WS	TERENY OCHRONY WŁOŚCI	

PRACOWNIA PLANOWANIA PRZESTRZENNEGO
TERESA BRZOZOWSKA
 93-120 Łódź, Przybyszewskiego 178/178 tel. 502 603 120, 42 250 28 70

Załącznik Nr 2 do Uchwały Nr XXIX/171/2016
Rady Gminy Brzeziny
z dnia 22 listopada 2016 r.

Rozstrzygnięcie o sposobie realizacji, zapisanych w planie, inwestycji z zakresu infrastruktury technicznej, które należą do zadań własnych gminy, oraz zasadach ich finansowania

Na podstawie art. 20 ust. 1 ustawy z dnia 27 marca 2003 r. o planowaniu i zagospodarowaniu przestrzennym (tekst jednolity Dz. U. 2016 poz. 778, z późn. zm.) Rada Gminy Brzeziny stwierdza że, po uprawomocnieniu się zmiany miejscowego planu zagospodarowania przestrzennego dla fragmentu wsi Poćwiardówka (działka o nr ewid. 377/3 i część działek o nr ewid. 377/1 i 377/2) przewiduje się realizację oraz zasady finansowania inwestycji z zakresu infrastruktury technicznej służące zaspokojeniu zbiorowych potrzeb mieszkańców.

§ 1. Inwestycje z zakresu infrastruktury technicznej należące do zadań własnych gminy to budowa sieci wodociągowej i docelowo kanalizacyjnej. Inwestycje te realizowane będą z środków własnych Gminy, oraz dotacji z funduszy ochrony środowiska i funduszy unijnych. Realizacja odbywać się będzie jednostkami wykonawczymi, zgodnie z ustawą o zamówieniach publicznych.

§ 2. 1. Finansowanie inwestycji z zakresu infrastruktury technicznej, które należą do zadań własnych gminy będzie odbywać się z budżetu Gminy lub na podstawie porozumień z innymi podmiotami.

2. Zadania z zakresu budowy sieci wodociągowej i kanalizacyjnej finansowane będą na podstawie aktualnie obowiązujących przepisów ustawy o zbiorowym zaopatrzeniu w wodę i zbiorowym odprowadzaniu ścieków, ze środków własnych Gminy w oparciu o ustalone przez Radę Gminy wieloletnie plany rozwoju i modernizacji urządzeń wodociągowo–kanalizacyjnych.

3. Zadania z zakresu budowy sieci elektroenergetycznych i gazowych finansowane będą na podstawie aktualnie obowiązujących przepisów ustawy Prawo Energetyczne. Inwestycje z zakresu przesyłania i dystrybucji paliw gazowych, energii elektrycznej lub ciepła realizowane będą w sposób określony w aktualnie obowiązujących przepisach Prawa Energetycznego.