



DZIENNIK URZĘDOWY

WOJEWÓDZTWA ŚWIĘTOKRZYSKIEGO

Kielce, dnia 7 marca 2017 r.

Poz. 896

UCHWAŁA NR XXVIII/236/2017 RADY MIEJSKIEJ W OPATOWIE

z dnia 25 stycznia 2017 r.

w sprawie uchwalenia zmiany Nr 2 miejscowego planu zagospodarowania przestrzennego miasta Opatów w rejonie ulic 1-go Maja, H. Sienkiewicza, Partyzantów, Armii Krajowej, J. Słowackiego

Na podstawie art. 18 ust. 2, pkt. 5 ustawy z dnia 8 marca 1990 r. o samorządzie gminnym (t.j. Dz.U. 2016, poz. 446 z późniejszymi zmianami) oraz art. 20 ust. 1 ustawy z dnia 27 marca 2003 r. o planowaniu i zagospodarowaniu przestrzennym (t.j. Dz. U. z 2016 r. poz. 778, ze zmianami z 2016 r. poz. 904, 961.1250,1579) po stwierdzeniu, że zmiana Nr 2 miejscowego planu zagospodarowania przestrzennego miasta Opatów w rejonie ulic 1-go Maja, H. Sienkiewicza, Partyzantów, Armii Krajowej, J. Słowackiego nie narusza ustaleń Studium uwarunkowań i kierunków zagospodarowania przestrzennego miasta i gminy Opatów uchwalonego uchwałą Nr XXV/161/2012 Rady Miejskiej w Opatowie z dnia 30 maja 2012 r. zmienionego uchwałą Nr XXII/188/2016 Rady Miejskiej w Opatowie z dnia 27 lipca 2016 r., Rada Miejska w Opatowie uchwała, co następuje:

Rozdział 1. Przepisy ogólne

§ 1. 1. Uchwała się zmianę Nr 2 miejscowego planu zagospodarowania przestrzennego miasta Opatów w rejonie ulic 1-go Maja, H. Sienkiewicza, Partyzantów, Armii Krajowej, J. Słowackiego, zwaną dalej „planem”.

2. Uchwała dotyczy wybranych obszarów miasta Opatów, według granic określonych w załączniku Nr 1 do uchwały Nr XXI/187/2016 Rady Miejskiej w Opatowie z dnia 29 czerwca 2016 r. w sprawie przystąpienia do zmiany Nr 2 Miejscowego Planu Zagospodarowania Przestrzennego miasta Opatów w rejonie ulic 1-go Maja, H. Sienkiewicza, Partyzantów, Armii Krajowej, J. Słowackiego - naniesionych na rysunek planu.

3. Dla obszaru określonego w ust. 2 wprowadza się ustalenia planu będące przedmiotem niniejszej uchwały.

4. Załącznikami do niniejszej uchwały są:

- 1) rysunek planu sporządzony na mapie w skali 1:1000, będący integralną częścią planu, stanowiący załącznik Nr 1 do uchwały;
- 2) rozstrzygnięcia nie będące ustaleniami planu, obejmujące:
 - a) rozstrzygnięcie w sprawie uwag do zmiany Nr 2 miejscowego planu zagospodarowania przestrzennego miasta Opatów w rejonie ulic 1-go Maja, H. Sienkiewicza, Partyzantów, Armii Krajowej, J. Słowackiego - stanowiące załącznik Nr 2 do uchwały,
 - b) rozstrzygnięcie w sprawie sposobu realizacji oraz zasad finansowania inwestycji z zakresu infrastruktury technicznej, które należą do zadań własnych gminy - stanowiące załącznik Nr 3 do uchwały.

§ 2. Ilekroć w uchwale mowa jest o:

- 1) **działce budowlanej** - należy przez to rozumieć działkę budowlaną w rozumieniu przepisów o planowaniu i zagospodarowaniu przestrzennym;
- 2) **liniach rozgraniczających** - należy przez to rozumieć, wyznaczone na rysunku planu, linie wydzielające tereny o różnym przeznaczeniu lub różnych zasadach zagospodarowania;
- 3) **linii zabudowy - nieprzekraczalnej** - należy przez to rozumieć, wyznaczoną na rysunku planu, linię określającą najmniejszą dopuszczalną odległość elewacji budynku od drogi, granicy działki lub innego obiektu;
- 4) **obszarze objętym planem** - należy przez to rozumieć obszar określony w § 1 ust. 2 uchwały;
- 5) **planie** - należy przez to rozumieć zmianę Nr 2 miejscowego planu zagospodarowania przestrzennego miasta Opatów w rejonie ulic 1-go Maja, H. Sienkiewicza, Partyzantów, Armii Krajowej, J. Słowackiego, o którym mowa w § 1 ust. 1 uchwały;
- 6) **przepisach odrębnych** - należy przez to rozumieć przepisy ustaw wraz z aktami wykonawczymi oraz przepisy aktów prawa miejscowego;
- 7) **rysunku planu** - należy przez to rozumieć rysunek stanowiący integralną część planu, obejmujący załącznik Nr 1 do niniejszej uchwały;
- 8) **terenie** - należy przez to rozumieć, wydzielony na rysunku planu liniami rozgraniczającymi i oznaczony symbolem cyfrowo-literowym, obszar o określonym rodzaju przeznaczenia lub odrębnych zasadach zagospodarowania;
- 9) **usługach nieuciążliwych** - należy przez to rozumieć handel detaliczny (z wyłączeniem obiektów handlowych o powierzchni sprzedaży powyżej 2 000 m²), usługi administracji, ochrony zdrowia i opieki społecznej, kultu religijnego, kultury, nauki i oświaty, rozrywki, wypoczynku, rekreacji, sportu, turystyki, hotelarstwa, gastronomii, biur, banków, rzemiosła, miejsca obsługi podróżnych, obsługi technicznej, naprawy pojazdów mechanicznych, itp., z wyjątkiem łączności publicznej oraz rzemiosła, które nie kwalifikują się jako przedsięwzięcia mogące zawsze lub potencjalnie znacząco oddziaływać na środowisko i których funkcjonowanie nie powoduje przekroczenia żadnego z dopuszczalnych poziomów szkodliwych lub uciążliwych oddziaływań na środowisko poza zajmowaną działką lub terenem do którego wykonujący tą działalność posiada tytuł prawny, ani w żaden inny sposób nie pogarsza warunków użytkowania terenów sąsiednich.

Rozdział 2.

Ustalenia dotyczące całego obszaru objętego planem

§ 3. W obszarze objętym planem wyodrębnia się - zgodnie z rysunkiem planu - teren oznaczony symbolem **1.MWU** przeznaczony dla zabudowy mieszkaniowej wielorodzinnej oraz usług nieuciążliwych i usług publicznych.

§ 4. W obszarze objętym planem ustala się następujące zasady **ochrony i kształtowania ładu przestrzennego**:

- 1) obowiązek dostosowania budynków do - naniesionych na rysunku planu - nieprzekraczalnych linii zabudowy przy czym:
 - a) budynki istniejące w dniu wejścia w życie ustaleń planu, a które zostały przecięte linią zabudowy mogą być remontowane, przebudowywane i nadbudowywane w istniejącym obrysie budynku oraz rozbudowywane zgodnie z wyznaczonymi w planie liniami zabudowy,
 - b) linie zabudowy nie dotyczą obiektów małej architektury, miejsc do czasowego gromadzenia odpadów stałych (zadaszonych osłon) oraz obiektów infrastruktury technicznej z wyjątkiem budynków,
 - c) dopuszcza się wysunięcie przed linią zabudowy takich elementów budynku jak: schody zewnętrzne, pochylnie, balkony, wykusze, loggie, zadaszenia nad wejściami, przedsionki, tarasy bez zadaszeń, części podziemne budynku, okapy, gzymsy, podokienniki, ryzality - na zasadach określonych w przepisach odrębnych;

- 2) dopuszcza się lokalizację obiektów budowlanych w granicy działki lub odległości 1,5 m od niej, pod warunkiem nie ograniczania możliwości zabudowy i użytkowania działki sąsiedniej z uwzględnieniem stanu istniejącego i projektowanego, z zastrzeżeniem zachowania przepisów odrębnych;
- 3) zakaz stosowania na elewacjach budynków intensywnych i jaskrawych kolorów;
- 4) zakaz wprowadzania w elewacjach budynków okładzin z tworzyw sztucznych typu siding.

§ 5. W obszarze objętym planem ustala się zasady wynikające z potrzeb **ochrony środowiska, przyrody i krajobrazu kulturowego:**

- 1) zakaz lokalizowania przedsięwzięć mogących zawsze lub potencjalnie znacząco oddziaływać na środowisko, w rozumieniu przepisów o ochronie środowiska, z wyjątkiem:
 - a) inwestycji celu publicznego wynikających z ustaleń planu, w tym infrastruktury technicznej,
 - b) przedsięwzięć zgodnych z ustalonym w planie przeznaczeniem terenów lub przedsięwzięć, dla których - zgodnie z przepisami odrębnymi - wystąpił brak konieczności przeprowadzenia oceny oddziaływania na środowisko;
- 2) wymóg zapewnienia ochrony akustycznej jak dla terenów mieszkaniowo-usługowych.

§ 6. 1. W granicach planu objęty ochroną prawną został układ urbanistyczny miasta, wpisany do rejestru zabytków.

2. Dla zapewnienia **ochrony dziedzictwa kulturowego i zbytków** cały obszar planu objęty został strefą ochrony konserwatorskiej układu urbanistyczno-krajobrazowego oraz strefą ochrony krajobrazu i powiązań widokowych.

§ 7. 1. Dla całego obszaru objętego planem ustala się wymóg zapewnienia ilości **miejsc do parkowania, w tym miejsc przeznaczonych na parkowanie pojazdów zaopatrzonych w kartę parkingową, zaspokajającej w pełni potrzeby wynikające ze sposobu użytkowania terenów nieruchomości.**

2. Dla nowych zamierzeń inwestycyjnych obowiązuje zapewnienie dla zabudowy mieszkaniowej wielorodzinnej - minimum 1,5 miejsca do parkowania na 1 mieszkanie.

3. W przypadku inwestycji polegającej na zwiększeniu do 10% powierzchni całkowitej budynków istniejących na działce w dniu wejścia w życie ustaleń planu lub budynków, dla których wydano ostateczną decyzję o pozwoleniu na budowę przed dniem wejścia w życie ustaleń planu, dopuszcza się pozostawienie istniejącej liczby miejsc do parkowania.

4. Liczbę miejsc przeznaczonych na parkowanie pojazdów zaopatrzonych w kartę parkingową i sposób ich realizacji należy ustalać zgodnie z przepisami odrębnymi.

§ 8. W obszarze objętym planem ustala się następujące zasady **scalania i podziału nieruchomości oraz **wydzielania nowych działek budowlanych**:**

- 1) dopuszcza się podziały nieruchomości wzdłuż linii rozgraniczających tereny niezależnie od ustaleń zawartych w zapisach szczegółowych;
- 2) minimalne wielkości wydzielanych działek budowlanych, określone w ustaleniach szczegółowych, nie dotyczą podziałów dokonywanych w celu wydzielenia dojazdów oraz pod obiekty infrastruktury technicznej;
- 3) kąt położenia granic wydzielanych działek w stosunku do pasa drogowego winien wynosić od 20 stopni do 90 stopni.

§ 9. Istniejące w dniu wejścia w życie ustaleń planu, a niezgodne z tymi ustaleniami, sposoby zagospodarowania, urządzenia i użytkowania terenów oraz użytkowania budynków mogą być zachowane, jako tymczasowe wyłącznie do czasu zgodnego z planem zagospodarowania terenów, o ile ustalenia szczegółowe nie stanowią inaczej.

§ 10. Stawkę procentową służącą naliczaniu opłaty z tytułu wzrostu wartości nieruchomości, w związku z uchwaleniem planu, ustala się w wysokości: 30%.

§ 11. W obszarze objętym planem nie występują:

- 1) obszar przestrzeni publicznej;

- 2) tereny górnicze;
- 3) obszary szczególnego zagrożenia powodzią;
- 4) obszary osuwania się mas ziemnych;
- 5) krajobrazy priorytetowe określone w audycie krajobrazowym oraz w planie zagospodarowania przestrzennego województwa.

Rozdział 3.

Szczegółowe warunki zagospodarowania terenów

§ 12. 1. W granicach terenu oznaczonego symbolem 1.MWU obowiązuje przeznaczenie dla zabudowy mieszkaniowej wielorodzinnej oraz usług nieuciążliwych i usług publicznych.

2. W granicach terenu 1.MWU dopuszcza się:

- 1) lokalizowanie sieci i urządzeń infrastruktury technicznej, dojeżdż, dojazdów, miejsc postojowych, garaży, obiektów małej architektury, zieleni urządzonej;
- 2) możliwość remontu, przebudowy i rozbudowy istniejącej zabudowy, w rozumieniu przepisów prawa budowlanego.

3. Dla terenu 1.MWU ustala się następujące zasady, parametry i wskaźniki zagospodarowania terenów:

- 1) nakaz zachowania wskaźnika intensywności zabudowy o minimalnej wartości wynoszącej $i=0,2$ oraz o maksymalnej wartości wynoszącej $i=2,0$;
- 2) nakaz zachowania procentowego udziału powierzchni zabudowy w stosunku do powierzchni działki budowlanej o maksymalnej wartości wynoszącej 60%;
- 3) nakaz zapewnienia - w ramach działki budowlanej - procentowego udziału powierzchni biologicznie czynnej o wartości nie mniejszej niż 25%.

4. Dla terenu 1.MWU ustala się następujące zasady, parametry i wskaźniki kształtowania zabudowy:

- 1) maksymalna wysokość zabudowy:
 - a) dla budynków mieszkalnych wielorodzinnych, mieszkalno-usługowych i usługowych - do 12 m, w tym 3 kondygnacje nadziemne,
 - b) dla budynków garażowych - do 5 m, w tym 1 kondygnacja nadziemna;
- 2) nakaz stosowania dachów w formie stropodachów lub dachów dwuspadowych lub wielospadowych o kącie nachylenia połaci nie mniejszym niż 20 stopni i nie większym niż 45 stopni.

5. Dla terenu 1.MWU ustala się obsługę komunikacyjną z ulicy H.Sienkiewicza.

6. W granicach terenu 1.MWU przy wydzielaniu nowych działek budowlanych obowiązuje zachowanie powierzchni działki nie mniejszej niż 240 m².

Rozdział 4.

Ustalenia dotyczące systemów komunikacji i infrastruktury technicznej

§ 13. Obsługę komunikacyjną obszaru objętego planem oraz powiązania z układem zewnętrznym zapewnia ulica Henryka Sienkiewicza (droga publiczna).

§ 14. 1. Obsługę terenów i budynków w obszarze objętym planem w zakresie uzbrojenia i wyposażenia technicznego zapewniać będą istniejące i rozbudowywane systemy infrastruktury technicznej.

2. W obszarze objętym planem ustala się:

- 1) w zakresie **zaopatrzenia w wodę**:
 - a) zaopatrzenie w wodę dla celów bytowych i przeciwpożarowych należy zapewnić przez przyłączenie działek budowlanych do miejskiej sieci wodociągowej,
 - b) rozbudowę sieci wodociągowej - zgodnie z przepisami odrębnymi,

- c) obowiązek - przy rozbudowie i modernizacji sieci wodociągowej - uwzględnienia wymogów dotyczących przeciwpożarowego zaopatrzenia w wodę, a w szczególności lokalizacji hydrantów przeciwpożarowych;
- 2) w zakresie **odprowadzania ścieków**:
- a) odprowadzenie ścieków komunalnych z terenów w granicach planu powinno nastąpić poprzez przyłączenie działek budowlanych do sieci kanalizacji sanitarnej z przesyłem ścieków do miejskiej oczyszczalni ścieków, na warunkach określonych w przepisach odrębnych,
 - b) rozbudowę sieci kanalizacji sanitarnej z odprowadzeniem ścieków do oczyszczalni ścieków,
 - c) odprowadzanie wód opadowych i roztopowych z terenów zagospodarowanych zielenią bezpośrednio do gruntu, pod warunkiem ich zagospodarowania w granicach własnej nieruchomości,
 - d) odprowadzanie ścieków opadowych i roztopowych z terenów utwardzonych do sieci kanalizacji deszczowej, na zasadach określonych w przepisach odrębnych,
 - e) rozbudowę sieci kanalizacji deszczowej wraz z niezbędnymi urządzeniami podczyszczającymi;
- 3) w zakresie **zaopatrzenia w gaz przewodowy**:
- a) zaopatrzenie w gaz za pośrednictwem gazociągów średniego i niskiego ciśnienia,
 - b) rozbudowę sieci gazowej zgodnie z obowiązującymi przepisami;
- 4) w zakresie **zaopatrzenia w ciepło**:
- a) zaopatrzenie w ciepło w oparciu o źródła lokalne, zasilane gazem ziemnym przewodowym, węglem, koksem, olejem lekkim, gazem płynnym, energią elektryczną lub w oparciu o odnawialne źródła ciepła,
 - b) zakaz stosowania paliw w sposób powodujący przekraczanie dopuszczalnych stężeń zanieczyszczeń w powietrzu;
- 5) w zakresie **zasilania w energię elektryczną**:
- a) zasilanie w zakresie elektroenergetyki za pomocą sieci kablowych i napowietrznych linii elektroenergetycznych średniego napięcia 15 kV, zasilających stacje transformatorowe 15/0,4 kV,
 - b) rozbudowę linii elektroenergetycznych niskiego i średniego napięcia w formie kablowych linii podziemnych,
 - c) przebudowę istniejących stacji transformatorowych 15/0,4 kV oraz budowę nowych jako kablowych lub wbudowanych w obiekty kubaturowe;
- 6) w zakresie **gospodarki odpadami**:
- a) gromadzenie, odprowadzenie i zagospodarowanie odpadów na zasadach określonych w przepisach odrębnych,
 - b) zabezpieczenie możliwości segregowania odpadów w miejscu zbiórki;
- 7) w zakresie **obsługi telekomunikacyjnej**:
- a) rozbudowę linii teletechnicznych w formie sieci kablowych i bezprzewodowych,
 - b) budowę stacji bazowych telefonii komórkowej - zgodnie z przepisami odrębnymi.

Rozdział 5. Ustalenia końcowe

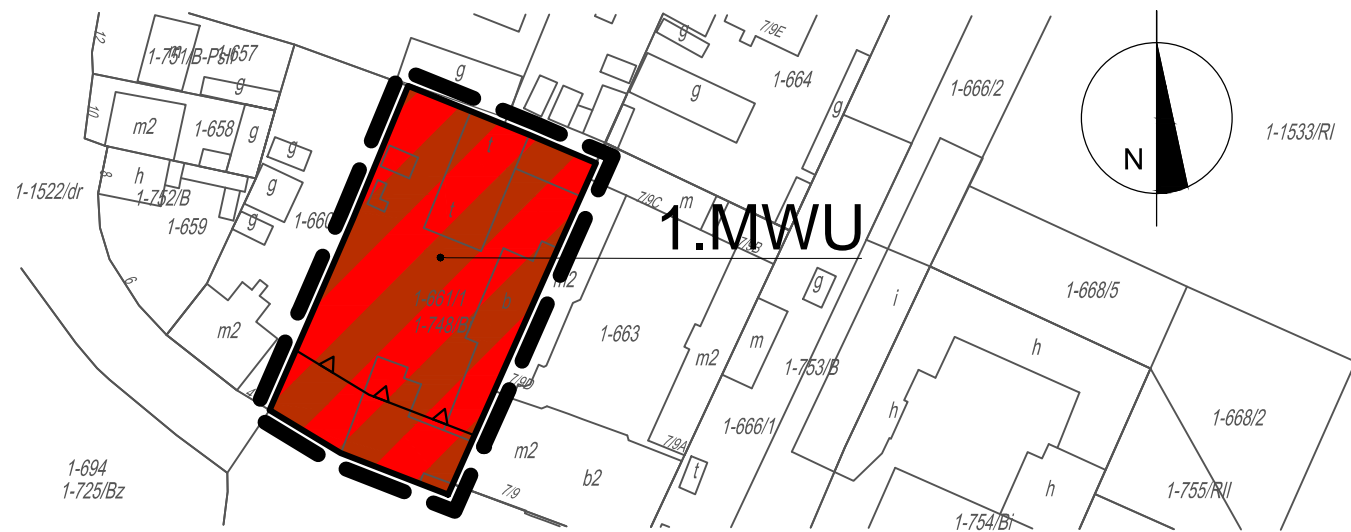
§ 15. Wykonanie uchwały powierza się Burmistrzowi Miasta i Gminy Opatów.

§ 16. Uchwała wchodzi w życie w terminie 14 dni od dnia ogłoszenia w Dzienniku Urzędowym Województwa Świętokrzyskiego.

Przewodniczący Rady
Miejskiej w Opatowie

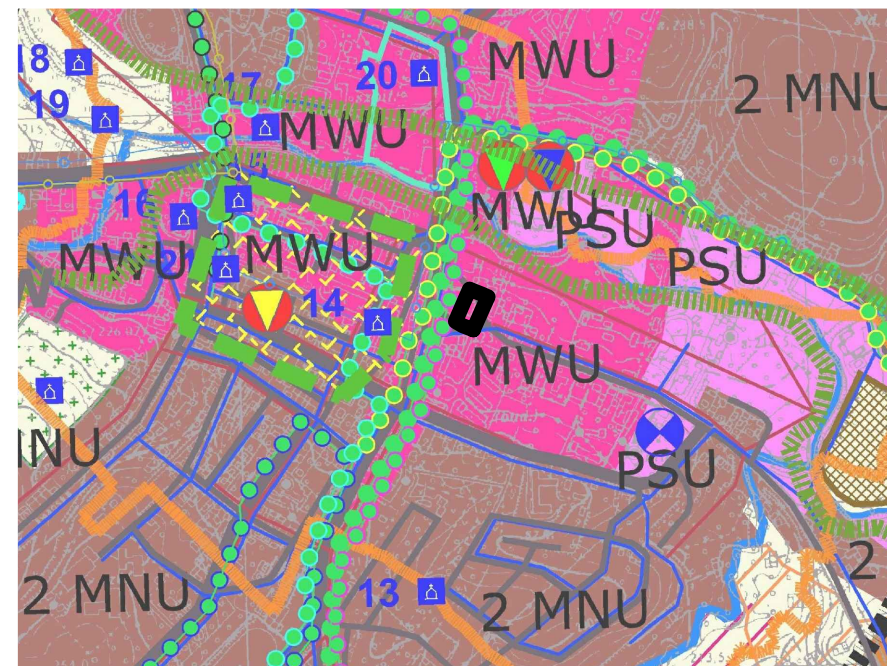
mgr Jacek Cheba

ZMIANA NR 2 MIEJSCOWEGO PLANU ZAGOSPODAROWANIA PRZESTRZENNEGO MIASTA OPATÓW W REJONIE ULIC 1-GO MAJA, H. SIENKIEWICZA, PARTYZANTÓW, ARMII KRAJOWEJ, J. SŁOWACKIEGO SKALA 1:1000


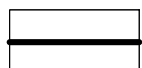
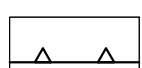



Załącznik nr 1
do Uchwały Nr XXVIII/236/2017
Rady Miejskiej w Opatowie
z dnia 25 stycznia 2017 r.

WYRYS ZE STUDYUM UWARUNKOWAŃ I KIERUNKÓW ZAGOSPODAROWANIA PRZESTRZENNEGO MIASTA I GMINY OPATÓW



OZNACZENIA NA RYSUNKU PLANU:

-  Granica obszaru objętego planem
-  Ustalone planem granice wydzielonych terenów - linie rozgraniczające tereny o różnym przeznaczeniu lub różnych zasadach zagospodarowania
-  Ustalone planem linie zabudowy - nieprzekraczalne
-  Tereny przeznaczone dla zabudowy mieszkaniowej wielorodzinnej i usług

OZNACZENIA		
Kierunki przeznaczenia i zagospodarowania terenów	Staki turystyczne	Inwestycje celu publicznego
<ul style="list-style-type: none"> MNU Zabudowa mieszkaniowo-usługowa - obszar koncentracji usług ogólnokrajowych, w tym usług publicznych 2 MNU Zabudowa mieszkaniowa jednorodzinna i usługowa PSU Zabudowa produkcyjno-sklepowo-usługowa Granice obszaru przestrzeni publicznej 	<ul style="list-style-type: none"> Zielony stak rowerowy Żółty stak rowerowy 	<ul style="list-style-type: none"> Znaczenia lokalnego Znaczenia powiatowego Znaczenia wojewódzkiego
Lokalne wartości i wartości przyrodnicze	Główne elementy infrastruktury technicznej	Obiekty i obszary objęte formami prawnej ochrony na podstawie przepisów o ochronie zabytków i opiece nad nimi
<ul style="list-style-type: none"> Korytarze ekologiczne 	<ul style="list-style-type: none"> Wodociąg (inwestycje celu publicznego) Kanalizacja (inwestycje celu publicznego) 	<ul style="list-style-type: none"> Stara wieś archaizująca Granica strefy ścisłej ochrony konserwatorskiej - układ urbanistyczny krajobrazowy, Nr rej. 150/A Obiekty wpisane do rejestru zabytków Parki podworskie Stak "cysterski"
Układ komunikacyjny		
<ul style="list-style-type: none"> Drogi krajowe (inwestycje celu publicznego) Drogi wojewódzkie (inwestycje celu publicznego) Drogi powiatowe (inwestycje celu publicznego) Drogi gminne (inwestycje celu publicznego) Drugi pozostałe (inwestycje celu publicznego) 		



Załącznik Nr 2 do Uchwały Nr XXVIII/236/2017
Rady Miejskiej w Opatowie
z dnia 25 stycznia 2017 r.

Na podstawie art. 20 ust. 1 ustawy z dnia 27 marca 2003 r. o planowaniu i zagospodarowaniu przestrzennym (t.j. Dz. U. z 2016 r., poz. 778, z późn. zm.) Rada Miejska w Opatowie postanawia, co następuje:

§ 1. Do wyłożonego do publicznego wglądu w dniach od 28.11. do 28.12.2016 r. projektu zmiany Nr 2 miejscowego planu zagospodarowania przestrzennego miasta Opatów w rejonie ulic 1-go Maja, H. Sienkiewicza, Partyzantów, Armii Krajowej, J. Słowackiego, w ustawowym terminie do dnia 11.01.2017 r. nie wpłynęły uwagi.

Załącznik Nr 3 do Uchwały Nr XXVIII/236/2017
Rady Miejskiej w Opatowie
z dnia 25 stycznia 2017 r.

Rozstrzygnięcie w sprawie sposobu realizacji oraz zasad finansowania inwestycji z zakresu infrastruktury technicznej, które należą do zadań własnych gminy

§ 1. Przez budowę urządzeń infrastruktury technicznej rozumie się, zgodnie z art. 143 ust. 2 ustawy z dnia 21 sierpnia 1997 r. o gospodarce nieruchomościami (t. j. Dz. U. z 2016 r. poz. 2147 z późn. zm.), budowę drogi oraz wybudowanie pod ziemią, na ziemi albo nad ziemią przewodów lub urządzeń wodociągowych, kanalizacyjnych, ciepłowniczych, elektrycznych, gazowych i telekomunikacyjnych.

§ 2. Zaspokajanie zbiorowych potrzeb mieszkańców, w tym dotyczących m.in.: gminnych dróg, ulic, mostów, placów oraz wodociągów i zaopatrzenia w wodę, kanalizacji, zaopatrzenia w energię elektryczną, ciepłą i gaz, stanowi, zgodnie z art. 7 ust. 1 pkt 2 i 3 ustawy z dnia 8 marca 1990 r. o samorządzie gminnym (t. j. Dz. U. z 2016 r. poz. 446 z późn. zm.), zadanie własne gminy.

§ 3. Sposób realizacji inwestycji z zakresu infrastruktury technicznej w zakresie planowania, wykonania i eksploatacji, określają obowiązujące przepisy szczególne, w tym:

1) art. 18 ust. 1 i art. 7 ust. 5 ustawy z dnia 10 kwietnia 1997 r. Prawo energetyczne (t. j. Dz. U. z 2012 r. poz. 1059 z późn. zm.) określają, iż do zadań własnych gminy w zakresie zaopatrzenia w energię elektryczną, ciepło i paliwa gazowe należą m. in.:

- planowanie i organizacja zaopatrzenia w ciepło, energię elektryczną i paliwa gazowe na obszarze gminy,
- planowanie oświetlenia miejsc publicznych i dróg znajdujących się na terenie gminy,
- finansowanie oświetlenia ulic, placów i dróg, znajdujących się na terenie gminy, natomiast przedsiębiorstwa energetyczne, zajmujące się przesyłaniem lub dystrybucją paliw gazowych lub energii, są obowiązane zapewniać realizację i finansowanie budowy i rozbudowy sieci;

2) art. 3. ust. 1 ustawy z dnia 7 czerwca 2001 r. o zbiorowym zaopatrzeniu w wodę i zbiorowym odprowadzaniu ścieków (t. j. Dz. U. z 2015 r. poz. 139 z późn. zm.) określa, iż zbiorowe zaopatrzenie w wodę i zbiorowe odprowadzanie ścieków jest zadaniem własnym gminy.

§ 4. 1. Finansowanie inwestycji, o których mowa w § 2 podlega przepisom szczególnym, w tym m.in.: ustawie z 27 sierpnia 2009 r. o finansach publicznych (t. j. Dz. U. z 2016 r. poz. 1870 z późn. zm.), ustawie z dnia 8 marca 1990 r. o samorządzie gminnym (t. j. Dz. U. z 2016 r. poz. 446 z późn. zm.) oraz ustawie z dnia 29 stycznia 2004 r. Prawo zamówień publicznych (t. j. Dz. U. z 2015 r. poz. 2164 z późn. zm.).

2. Wydatki inwestycyjne finansowane z budżetu gminy (w tym inwestycje, których okres realizacji przekracza jeden rok budżetowy) ujmowane są w uchwale budżetowej Rady Miejskiej w Opatowie.

3. Zadania w zakresie realizacji inwestycji infrastrukturalnych finansowane będą zgodnie z obowiązującymi przepisami i zawartymi umowami, z budżetu gminy i ze źródeł zewnętrznych, tj. m.in.: ze środków własnych przedsiębiorstw gospodarki komunalnej, energetycznych, gazowniczych i telekomunikacyjnych, kredytów i pożyczek, funduszy unijnych i innych.