



DZIENNIK URZĘDOWY

WOJEWÓDZTWA MAŁOPOLSKIEGO

Kraków, dnia 18 września 2015 r.

Poz. 5436

UCHWAŁA* NR IX/83/15 RADY GMINY GORLICE

z dnia 10 września 2015 roku

w sprawie uchwalenia zmian miejscowych planów zagospodarowania przestrzennego Gminy Gorlice – wieś Kobylanka część działki Nr 858/1, część działki Nr 261 (działka 261/1 po nowym podziale), działka Nr 974, działka Nr 971, część działki Nr 1074/1, część działki Nr 194

Działając na podstawie przepisów art. 18 ust. 2 pkt 5 ustawy z dnia 8 marca 1990 roku o samorządzie gminnym (j. t. Dz.U. z 2013r. poz. 594), art. 3 ust. 1, art. 20 ust. 1, art. 27 ustawy z dnia 27 marca 2003 roku o planowaniu i zagospodarowaniu przestrzennym (j. t. Dz.U. z 2015 roku poz. 199 ze zm.) oraz art. 7 ust. 1 ustawy z dnia 3 lutego 1995 roku o ochronie gruntów rolnych i leśnych (j. t. Dz.U. z 2015 r. poz. 909) w związku z uchwałą Rady Gminy Gorlice Nr XIX/187/12 z dnia 27 grudnia 2012 roku w sprawie przystąpienia do zmian miejscowego planu zagospodarowania przestrzennego Gminy Gorlice i Gminy Gorlice II – wieś Kobylanka **Rada Gminy Gorlice** uchwała, co następuje:

USTALENIA FORMALNE

§ 1. Ilekroć w treści uchwały jest mowa o:

- 1) „**Planie dotychczasowym**” – należy przez to rozumieć miejscowy plan zagospodarowania przestrzennego gminy Gorlice wieś Kobylanka wprowadzony Uchwałą Nr XXXII/252/2001 Rady Gminy Gorlice z dnia 21 grudnia 2001 r. (Dz. Urz. Woj. Małopolskiego Nr 36 poz. 554 z 2002 r. z późn. zmianami).
- 2) „**Planach**” – należy przez to rozumieć zmiany planu dotychczasowego dla terenów obejmujących część działki Nr 858/1, część działki Nr 261 (działkę 261/1 po nowym podziale), działkę Nr 974, działkę Nr 971, część działki Nr 1074/1, część działki Nr 194, uchwalone niniejszą uchwałą.
- 3) „**Rysunkach planów**” - należy przez to rozumieć rysunki planów wymienionych w punkcie 2, sporządzone na mapach sytuacyjno – wysokościowych wykonanych na bazie map zasadniczych, zarejestrowanych w Powiatowym Ośrodku Dokumentacji Geodezyjno – Kartograficznej, w skali 1:1000, stanowiące załączniki od Nr 1 do Nr 6, będące integralną częścią niniejszej uchwały.
- 4) „**Studium**” – należy przez to rozumieć studium uwarunkowań i kierunków zagospodarowania przestrzennego gminy Gorlice uchwalone Uchwałą Nr XXXIX/230/98 Rady Gminy Gorlice z dnia 18 czerwca 1998 roku.
- 5) „**Poziomie terenu**” – należy przez to rozumieć średni poziom terenu istniejącego, liczony w obrysie rzutu budynku jako średnia arytmetyczna poziomu terenu od strony przystokowej i odstokowej.
- 6) „**Intensywności zabudowy**” - należy przez to rozumieć wartość liczbową, wyrażającą stosunek powierzchni zabudowy budynkami na działce do powierzchni działki.

* Publikacja niniejszej uchwały nie uwzględnia ewentualnych czynności nadzorczych podejmowanych przez Wojewodę Małopolskiego.

7) „**Nieprzekraczalnej linii zabudowy**”, o której mowa na rysunkach planu – należy przez to rozumieć podaną w ustaleniach szczegółowych minimalną odległość usytuowania budynków.

§ 2. 1. Stwierdza nienaruszenie przez plany, o których mowa w § 1 pkt 2, ustaleń studium, o którym mowa w § 1 pkt 4.

2. Po rozstrzygnięciach o sposobie rozpatrzenia uwag i o sposobie realizacji zapisanych w planach inwestycji z zakresu infrastruktury technicznej, które należą do zadań własnych gminy, zawartych w załącznikach Nr 7 i Nr 8 do uchwały, uchwała plany, o których mowa w § 1 pkt 2.

§ 3. 1. W obszarach objętych planami obowiązujące studium, o którym mowa w § 1 punkt 4, nie wyznacza obszarów przestrzeni publicznych, wymagających określenia warunków ich kształtowania.

2. W obszarach objętych planami nie zachodzi potrzeba określania zasad i warunków scaleń nieruchomości.

3. Tereny objęte planami nie są zagrożone powodzią, nie znajdują się w obszarach zagrożonych osuwaniem się mas ziemnych, nie znajdują się w obszarach i terenach górniczych i nie znajdują się w strefach ochrony sanitarnej ujęć wody.

4. Tereny objęte planem 5 znajdują się w obszarach podmokłych i o stagnacji wód opadowych. Obowiązują rozwiązania konstrukcyjne zabezpieczające przed tymi zagrożeniami.

§ 4. Przeznacza na cele nierolnicze i nieleśne grunty rolne klasy R IVa o powierzchni 0,45 ha objęte planem 1, klasy Ł IV o powierzchni 0,46 ha objęte planem 2, klasy R IVa o powierzchni 0,33 ha i klasy R IVb o powierzchni 0,13 ha objęte planem 3, klasy R IVa o powierzchni 1,05 ha objęte planem 4, klasy R IVa o powierzchni 0,33 ha i klasy R IVb o powierzchni 0,08 ha objęte planem 5, klasy R IVa o powierzchni 0,51 ha i klasy Ps IV o powierzchni 0,09 ha objęte planem 6, nie objęte kompleksami rolnymi wyznaczonymi w studium i nie wymagające zgody, o której mowa w art. 7 ust. 2 ustawy z dnia 3 lutego 1995 roku o ochronie gruntów rolnych i leśnych (j. t. Dz. U. z 2015r. poz. 909).

USTALENIA OGÓLNE

§ 5. Ustala następujące **zasady ochrony i kształtowania ładu przestrzennego**:

- 1) Obowiązuje ochrona walorów przyrodniczych i krajobrazu, zgodnie z zasadami podanymi w § 6.
- 2) Obowiązuje ochrona dziedzictwa kulturowego wg zasad podanych w § 7.
- 3) Obowiązują parametry i wskaźniki kształtowania zabudowy i zagospodarowania terenu określone w ustaleniach szczegółowych.

§ 6. Ustala następujące **zasady ochrony środowiska, przyrody i krajobrazu kulturowego**:

- 1) Obowiązuje utrzymanie wysokich standardów środowiska przyrodniczego, w szczególności czystości wód, powietrza atmosferycznego, gleb oraz harmonijnego krajobrazu.
- 2) Obowiązuje zakaz przekraczania dopuszczalnych stężeń zanieczyszczenia atmosfery, określonych w przepisach odrębnych.
- 3) Obowiązuje ochrona przed hałasem i stosowanie urządzeń i zabezpieczeń dla utrzymania dopuszczalnego poziomu hałasu określonego w przepisach odrębnych jak dla terenów zabudowy mieszkaniowej jednorodzinnej.
- 4) Tereny objęte planem 3 i planem 4 położone są w obrębie Głównego Zbiornika Wód Podziemnych doliny Wisłoki (GZWP – 433). Dla terenów tych obowiązują zasady dotyczące gospodarki ściekowej podane w § 8 i ustaleniach szczegółowych, eliminacja źródeł zanieczyszczenia wód oraz wykluczenie lokalizacji inwestycji, które mogłyby zagrozić jakości i ilości wód podziemnych.
- 5) Na obszarach objętych planami nie występują inne formy ochrony przyrody.

§ 7. Ustala następujące **zasady ochrony dziedzictwa kulturowego, zabytków oraz dóbr kultury**:

- 1) Obowiązuje kształtowanie architektury obiektów harmonizującej z krajobrazem i nawiązującej do architektury tradycyjnej.
- 2) Na obszarach objętych planami nie występują obiekty podlegające ochronie na podstawie ustawy z dnia 23 lipca 2003 roku o ochronie zabytków i opiece nad zabytkami (j. t. Dz.U. z 2014r. poz. 1446).

§ 8. Ustala następujące zasady modernizacji, rozbudowy i budowy systemów infrastruktury technicznej i komunikacji:

- 1) Zakaz zrzutu nieoczyszczonych ścieków do wód i gleby, zakaz gromadzenia wszelkich odpadów w miejscach do tego nie wyznaczonych.
- 2) Obowiązek zachowania stref ochronnych od linii elektroenergetycznych i sieci gazowych w wielkościach zgodnych z przepisami odrębnymi.
- 3) Utrzymanie istniejących sieci infrastruktury technicznej i podłączenie nowych obiektów do istniejących sieci.
- 4) Obowiązek utrzymania ustalonych w planie dotychczasowym szerokości w liniach rozgraniczających drogę powiatową i drogi gminne oraz pozostałych parametrów dla tych dróg.

USTALENIA SZCZEGÓŁOWE**§ 9. PLAN 1 – wieś Kobylanka część działki Nr 858/1:**

1. Teren oznaczony symbolem **1 MN**, obejmujący część działki Nr 858/1 we wsi Kobylanka o powierzchni 0,45 ha, stanowiący grunty rolne klasy R IVa, przeznacza na **tereny zabudowy mieszkaniowej** dla realizacji budynków mieszkalnych jednorodzinnych. Dopuszcza realizację budynków gospodarczych i wbudowanych, dobudowanych lub wolnostojących garaży dla samochodów osobowych. Utrzymuje istniejące sieci infrastruktury technicznej, dopuszcza ich remonty, przebudowę i rozbudowę. Dopuszcza realizację nowych sieci i urządzeń infrastruktury technicznej. Obowiązuje zabezpieczenie miejsc postojowych w ilości co najmniej 1 miejsce/1 mieszkanie. Dopuszcza podział na działki o powierzchni nie mniejszej niż 0,10 ha pod warunkiem zapewnienia do nich dojazdów.

2. Ustala następujące parametry i wskaźniki kształtowania zabudowy i zagospodarowania terenu 1 MN:

- 1) Obowiązują dachy strome, symetryczne, dwu lub czterospadawe o kącie nachylenia głównych połaci dachowych 35 - 45°. Obowiązuje ciemna kolorystyka dachów w kolorach takich jak ciemnoczerwony, ciemnobrązowy, grafitowy, ciemnozielony. Obowiązuje zakaz realizacji dachów w kolorach jaskrawych (żółtych, szafirowych, pomarańczowych, fioletowych i niebieskich). W pokryciach dachowych wyklucza stosowanie blachy trapezowej.
- 2) Obowiązuje maksymalna wysokość budynków dwie kondygnacje naziemne liczone od poziomu parteru, w tym druga w dachu, nie większa niż 9 m licząc od poziomu terenu do najwyższej kalenicy. Poziom parteru maksymalnie 1,20 m od poziomu terenu. Długość elewacji frontowej nie może być większa niż 25 m.
- 3) W elewacjach wyklucza stosowanie paneli z tworzyw sztucznych, kamieni otoczków i jaskrawych kolorów.
- 4) Obowiązuje usytuowanie budynków w odległości nie mniejszej niż 15 m od zewnętrznej krawędzi jezdni istniejącej drogi gminnej.
- 5) W zagospodarowaniu obowiązuje intensywność zabudowy nie większa niż 0,30, nie mniejsza niż 0,01, powierzchnia biologicznie czynna co najmniej 60% powierzchni działki.

3. Ustala następujące zasady obsługi terenów 1 MN w zakresie infrastruktury technicznej:

- 1) Zaopatrzenie w wodę ze zbiorczej sieci wodociągowej. Do czasu jej realizacji dopuszcza dostawę wody z indywidualnego ujęcia wody.
- 2) Odprowadzenie ścieków (dotyczy ścieków w rozumieniu przepisów art. 9 ust. 1 pkt 16 ustawy z dnia 18 lipca 2001 roku „Prawo wodne”) do zbiorczej sieci kanalizacji sanitarnej na obszarze wsi.
- 3) Ogrzewanie obiektów indywidualne, oparte o paliwa ekologiczne. Zalecane stosowanie oleju opałowego, gazu lub energii elektrycznej.
- 4) Doprowadzenie gazu z istniejącej sieci na warunkach określonych przez zarządzającego siecią.
- 5) Doprowadzenie energii elektrycznej z istniejącej lub projektowanej sieci na warunkach określonych przez zarządzającego siecią, w oparciu o bilans zapotrzebowania mocy.

6) Usuwanie odpadów poprzez segregację i gromadzenie ich w przystosowanych pojemnikach, usytuowanych zgodnie z przepisami odrębnymi i wywożenie w sposób zorganizowany.

4. Dojazd do terenów 1 MN z istniejącej drogi gminnej (działka Nr 853/3).

§ 10. PLAN 2 – wieś Kobyłanka część działki Nr 261 (działka Nr 261/1 po podziale):

1. Teren oznaczony symbolem **2 MN**, obejmujący część działki Nr 261 (działkę Nr 261/1 po podziale) we wsi Kobyłanka o powierzchni 0,46 ha, stanowiący grunty rolne klasy Ł IV, przeznaczona na **tereny zabudowy mieszkaniowej** dla realizacji budynków mieszkalnych jednorodzinnych. Dopuszcza realizację budynków gospodarczych i dobudowanych, wbudowanych lub wolnostojących garaży dla samochodów osobowych. Dopuszcza realizację sieci i urządzeń infrastruktury technicznej. Obowiązuje zabezpieczenie miejsc postojowych w ilości co najmniej 1 miejsce/1 mieszkanie. Dopuszcza podział na działki o powierzchni nie mniejszej niż 0,10 ha pod warunkiem zapewnienia do nich dojazdu.

2. Ustala następujące parametry i wskaźniki kształtowania zabudowy i zagospodarowania terenu 2 MN:

- 1) Obowiązują dachy strome, symetryczne, dwu lub czterospadawe o kącie nachylenia głównych połaci dachowych 35 - 45°. Obowiązuje ciemna kolorystyka dachów w kolorach takich jak ciemnoczerwony, ciemnobrązowy, grafitowy, ciemnozielony. Obowiązuje zakaz realizacji dachów w kolorach jaskrawych (żółtych, szafirowych, pomarańczowych, fioletowych i niebieskich). W pokryciach dachowych wyklucza stosowanie blachy trapezowej.
- 2) Obowiązuje maksymalna wysokość budynków dwie kondygnacje naziemne liczone od poziomu parteru, w tym druga w dachu, nie większa niż 10 m, licząc od poziomu terenu do najwyższej kalenicy. Poziom parteru maksymalnie 1,20 m od poziomu terenu. Długość elewacji frontowej nie może być większa niż 25 m.
- 3) W elewacjach wyklucza stosowanie paneli z tworzyw sztucznych, kamieni otoczków i jaskrawych kolorów.
- 4) W zagospodarowaniu obowiązuje intensywność zabudowy nie większa niż 0,35, nie mniejsza niż 0,01, powierzchnia biologicznie czynna co najmniej 60% powierzchni działki.
- 5) Obowiązuje uwzględnienie istniejącego uzbrojenia w sieci infrastruktury technicznej.

3. Ustala następujące zasady obsługi terenów 2 MN w zakresie infrastruktury technicznej:

- 1) Zaopatrzenie w wodę ze zbiorczej sieci wodociągowej. Do czasu jej realizacji dopuszcza dostawę wody z ujęcia indywidualnego.
- 2) Odprowadzenie ścieków (dotyczy ścieków w rozumieniu przepisów art. 9 ust. 1 pkt 16 ustawy z dnia 18 lipca 2001 roku „Prawo wodne”) do zbiorczej sieci kanalizacji sanitarnej na obszarze wsi. Do czasu jej realizacji dopuszcza budowę szczelnych zbiorników bezodpływowych na nieczystości ciekłe z wywozem okresowym na najbliższą pełnosprawną oczyszczalnię ścieków.
- 3) Ogrzewanie obiektów indywidualne, oparte o paliwa ekologiczne. Zalecane stosowanie oleju opałowego, gazu lub energii elektrycznej.
- 4) Doprowadzenie gazu z istniejącej sieci na warunkach określonych przez zarządzającego siecią.
- 5) Doprowadzenie energii elektrycznej z istniejącej lub projektowanej sieci na warunkach określonych przez zarządzającego siecią, w oparciu o bilans zapotrzebowania mocy.
- 6) Usuwanie odpadów poprzez segregację i gromadzenie ich w przystosowanych pojemnikach, usytuowanych zgodnie z przepisami odrębnymi i wywożenie w sposób zorganizowany.

4. Dojazd do terenów 2 MN z drogi publicznej wydzielonymi działkami Nr 259/1, 260/6, 261/2.

§ 11. PLAN 3 – wieś Kobyłanka działka Nr 974:

1. Teren oznaczony symbolem **3 MN** obejmujący działkę Nr 974 we wsi Kobyłanka o powierzchni 0,56 ha, stanowiący grunty rolne klasy R IVb, R IVa i klasy B, przeznacza na **tereny zabudowy mieszkaniowej**, dla realizacji budynków mieszkalnych jednorodzinnych. Utrzymuje istniejący budynek mieszkalny i gospodarczy, dopuszcza ich remonty, rozbudowę, przebudowę i nadbudowę. Dopuszcza realizację nowych budynków mieszkalnych. Dopuszcza realizację budynków gospodarczych i wbudowanych, dobudowanych lub wolnostojących garaży dla samochodów osobowych. Dopuszcza remonty, rozbudowę i przebudowę istniejących sieci infrastruktury technicznej. Dopuszcza realizację nowych sieci i urządzeń infrastruktury technicznej. Obowiązuje zabezpieczenie miejsc postojowych w ilości co najmniej 1 miejsce/1 mieszkanie. Dopuszcza podział na działki o powierzchni nie mniejszej niż 0,15 ha pod warunkiem zapewnienia do nich dojazdów. Obowiązują ustalenia zawarte w § 6 pkt 4.

2. Ustala następujące parametry i wskaźniki kształtowania zabudowy i zagospodarowania terenu:

- 1) Obowiązują dachy strome, symetryczne, dwu lub czterospadaowe o kącie nachylenia głównych połaci dachowych 35 - 45°. Obowiązuje ciemna kolorystyka dachów w kolorach takich jak ciemnoczerwony, ciemnobrązowy, grafitowy, ciemnozielony. Obowiązuje zakaz realizacji dachów w kolorach jaskrawych (żółtych, szafirowych, pomarańczowych, fioletowych i niebieskich). W pokryciach dachowych wyklucza stosowanie blachy trapezowej.
- 2) Obowiązuje maksymalna wysokość budynków dwie kondygnacje naziemne liczone od poziomu parteru, w tym druga w dachu, nie większa niż 10 m, licząc od poziomu terenu do najwyższej kalenicy. Poziom parteru maksymalnie 1,20 m od poziomu terenu. Długość elewacji frontowej nie może być większa niż 25 m.
- 3) W elewacjach wyklucza stosowanie paneli z tworzyw sztucznych, kamieni otoczków i jaskrawych kolorów.
- 4) Obowiązuje usytuowanie budynków w odległości nie mniejszej niż 8 m od zewnętrznej krawędzi jezdni istniejącej drogi wewnętrznej i w odległości od granicy lasów zgodnej z przepisami odrębnymi.
- 5) W zagospodarowaniu obowiązuje intensywność zabudowy nie większa niż 0,35, nie mniejsza niż 0,01, powierzchnia biologicznie czynna co najmniej 60% powierzchni działki.
- 6) Obowiązuje uwzględnienie istniejącego uzbrojenia w sieci infrastruktury technicznej.

3. Ustala następujące zasady obsługi terenów 3 MN w zakresie infrastruktury technicznej:

- 1) Zaopatrzenie w wodę ze zbiorczej sieci wodociągowej. Do czasu jej realizacji dopuszcza dostawę wody z ujęcia indywidualnego.
- 2) Odprowadzenie ścieków (dotyczy ścieków w rozumieniu przepisów art. 9 ust. 1 pkt 16 ustawy z dnia 18 lipca 2001 roku „Prawo wodne”) do zbiorczej sieci kanalizacji sanitarnej na obszarze wsi.
- 3) Ogrzewanie obiektów indywidualne, oparte o paliwa ekologiczne. Zalecane stosowanie oleju opałowego, gazu lub energii elektrycznej.
- 4) Doprowadzenie gazu z istniejącej sieci rozdzielczej na warunkach określonych przez zarządzającego siecią.
- 5) Doprowadzenie energii elektrycznej z istniejącej lub projektowanej sieci na warunkach określonych przez zarządzającego siecią, w oparciu o bilans zapotrzebowania mocy.
- 6) Usuwanie odpadów poprzez segregację i gromadzenie ich w przystosowanych pojemnikach, usytuowanych zgodnie z przepisami odrębnymi i wywożenie w sposób zorganizowany.

4. Dojazd do terenów 3 MN z drogi wewnętrznej (działka Nr 980).

§ 12. PLAN 4 – wieś Kobyłanka działka Nr 971:

1. Teren oznaczony symbolem **4 MN** obejmujący działkę Nr 971 we wsi Kobyłanka o powierzchni 1,05 ha, stanowiący grunty rolne klasy R IVa, przeznaczają na **tereny zabudowy mieszkaniowej** dla realizacji budynków mieszkalnych jednorodzinnych. Dopuszcza realizację budynków gospodarczych i wbudowanych, dobudowanych lub wolnostojących garaży dla samochodów osobowych. Dopuszcza realizację sieci i urządzeń infrastruktury technicznej. Obowiązuje zabezpieczenie miejsc postojowych w ilości co najmniej 1 miejsce/1 mieszkanie. Dopuszcza podział na działki o powierzchni nie mniejszej niż 0,15 ha pod warunkiem zapewnienia do nich dojazdów. Obowiązują ustalenia zawarte w § 6 pkt 4.

2. Ustala następujące parametry i wskaźniki kształtowania zabudowy i zagospodarowania terenu 4 MN:

- 1) Obowiązują dachy strome, symetryczne, dwu lub czterospadałe o kącie nachylenia głównych połaci dachowych 35 - 45°. Obowiązuje ciemna kolorystyka dachów w kolorach takich jak ciemnoczerwony, ciemnobrązowy, grafitowy, ciemnozielony. Obowiązuje zakaz realizacji dachów w kolorach jaskrawych (żółtych, szafirowych, pomarańczowych, fioletowych i niebieskich). W pokryciach dachowych wyklucza stosowanie blachy trapezowej.
- 2) Obowiązuje maksymalna wysokość budynków dwie kondygnacje naziemne liczone od poziomu parteru, w tym druga w dachu, nie większa niż 10 m, licząc od poziomu terenu do najwyższej kalenicy. Poziom parteru maksymalnie 1,20 m od poziomu terenu. Długość elewacji frontowej nie może być większa niż 25 m.
- 3) W elewacjach wyklucza stosowanie paneli z tworzyw sztucznych, kamieni otoczków i jaskrawych kolorów.
- 4) Obowiązuje usytuowanie budynków w odległości nie mniejszej niż 8 m od zewnętrznej krawędzi jezdni istniejącej drogi wewnętrznej i w odległości od granicy lasów zgodnej z przepisami odrębnymi.
- 5) W zagospodarowaniu obowiązuje intensywność zabudowy nie większa niż 0,35, nie mniejsza niż 0,01, powierzchnia biologicznie czynna co najmniej 60% powierzchni działki.
- 6) Obowiązuje uwzględnienie istniejącego uzbrojenia w sieci infrastruktury technicznej.

3. Ustala następujące zasady obsługi terenów 4 MN w zakresie infrastruktury technicznej:

- 1) Zaopatrzenie w wodę ze zbiorczej sieci wodociągowej. Do czasu jej realizacji dopuszcza dostawę wody z ujęcia indywidualnego.
- 2) Odprowadzenie ścieków (dotyczy ścieków w rozumieniu przepisów art. 9 ust. 1 pkt 16 ustawy z dnia 18 lipca 2001 roku „Prawo wodne”) do zbiorczej sieci kanalizacji sanitarnej na obszarze wsi. Do czasu jej realizacji dopuszcza budowę szczelnych zbiorników bezodpływowych na nieczystości ciekłe z wywozem okresowym na najbliższą pełnosprawną oczyszczalnię ścieków.
- 3) Ogrzewanie obiektów indywidualne, oparte o paliwa ekologiczne. Zalecane stosowanie oleju opałowego, gazu lub energii elektrycznej.
- 4) Doprowadzenie gazu z istniejącej sieci na warunkach określonych przez zarządzającego siecią.
- 5) Doprowadzenie energii elektrycznej z istniejącej lub projektowanej sieci na warunkach określonych przez zarządzającego siecią, w oparciu o bilans zapotrzebowania mocy.
- 6) Usuwanie odpadów poprzez segregację i gromadzenie ich w przystosowanych pojemnikach, usytuowanych zgodnie z przepisami odrębnymi i wywożenie w sposób zorganizowany.

4. Dojazd do terenów 4 MN z istniejącej drogi wewnętrznej (działka Nr 980).

§ 13. PLAN 5 – wieś Kobyłanka część działki Nr 1074/1:

1. Teren oznaczony symbolem **5 MN/p** obejmujący część działki Nr 1074/1 we wsi Kobyłanka o powierzchni 0,43 ha, stanowiący grunty rolne klasy R IVa, R IVb i grunty klasy dr, przeznacza na **tereny zabudowy mieszkaniowej w obszarach podmokłych**, dla realizacji budynków mieszkalnych jednorodzinnych. Dopuszcza realizację budynków gospodarczych i wbudowanych, dobudowanych lub wolnostojących garaży dla samochodów osobowych. Dopuszcza remonty, rozbudowę i przebudowę istniejących sieci infrastruktury technicznej. Dopuszcza realizację nowych sieci i urządzeń infrastruktury technicznej. Obowiązuje zabezpieczenie miejsc postojowych w ilości co najmniej 1 miejsce/1 mieszkanie. Dopuszcza podział na działki o powierzchni nie mniejszej niż 0,10 ha pod warunkiem zapewnienia do nich dojazdów. Obowiązują ustalenia zawarte w § 3 ust. 4. Pozostała część działki o powierzchni 0,06 ha znajduje się w wyznaczonych planem dotychczasowym szerokościach w liniach rozgraniczających drogę gminną zbiorczą.

2. Ustala następujące parametry i wskaźniki kształtowania zabudowy i zagospodarowania terenu:

- 1) Obowiązują dachy strome, symetryczne, dwu lub czterospadawe o kącie nachylenia głównych połaci dachowych 35 - 45°. Obowiązuje ciemna kolorystyka dachów w kolorach takich jak ciemnoczerwony, ciemnobrązowy, grafitowy, ciemnozielony. Obowiązuje zakaz realizacji dachów w kolorach jaskrawych (żółtych, szafirowych, pomarańczowych, fioletowych i niebieskich). W pokryciach dachowych wyklucza stosowanie blachy trapezowej.
- 2) Obowiązuje maksymalna wysokość budynków dwie kondygnacje naziemne liczone od poziomu parteru, w tym druga w dachu, nie większa niż 10 m, licząc od poziomu terenu do najwyższej kalenicy. Poziom parteru maksymalnie 1,20 m od poziomu terenu. Długość elewacji frontowej nie może być większa niż 25 m.
- 3) W elewacjach wyklucza stosowanie paneli z tworzyw sztucznych, kamieni otoczków i jaskrawych kolorów.
- 4) Obowiązuje usytuowanie budynków w odległości nie mniejszej niż 15 m od zewnętrznej krawędzi istniejącej drogi gminnej i w odległości nie mniejszej niż 6 m od północnej i południowej granicy działki 1074/1.
- 5) W zagospodarowaniu obowiązuje intensywność zabudowy nie większa niż 0,35, nie mniejsza niż 0,01, powierzchnia biologicznie czynna co najmniej 60% powierzchni działki.
- 6) Obowiązuje uwzględnienie istniejącego uzbrojenia w sieci infrastruktury technicznej.

3. Ustala następujące zasady obsługi terenów 5 MN/p w zakresie infrastruktury technicznej:

- 1) Zaopatrzenie w wodę ze zbiorczej sieci wodociągowej. Do czasu jej realizacji dopuszcza dostawę wody z ujęcia indywidualnego.
- 2) Odprowadzenie ścieków (dotyczy ścieków w rozumieniu przepisów art. 9 ust. 1 pkt 16 ustawy z dnia 18 lipca 2001 roku „Prawo wodne”) do zbiorczej sieci kanalizacji sanitarnej na obszarze wsi.
- 3) Ogrzewanie obiektów indywidualne, oparte o paliwa ekologiczne. Zalecane stosowanie oleju opałowego, gazu lub energii elektrycznej.
- 4) Doprowadzenie gazu z istniejącej sieci rozdzielczej na warunkach określonych przez zarządzającego siecią.
- 5) Doprowadzenie energii elektrycznej z istniejącej lub projektowanej sieci na warunkach określonych przez zarządzającego siecią, w oparciu o bilans zapotrzebowania mocy.
- 6) Usuwanie odpadów poprzez segregację i gromadzenie ich w przystosowanych pojemnikach, usytuowanych zgodnie z przepisami odrębnymi i wywożenie w sposób zorganizowany.

4. Dojazd do terenów 5 MN/p z istniejącej drogi gminnej (działka Nr 1334/1, 1074/2).

§ 14. PLAN 6 – wieś Kobyłanka część działki Nr 194:

1. Teren oznaczony symbolem **6 MN** obejmujący część działki Nr 194 we wsi Kobyłanka o powierzchni 0,74 ha, stanowiący grunty rolne klasy R IVa, Ps IV i klasy B, przeznacza na **tereny zabudowy mieszkaniowej**, dla realizacji budynków mieszkalnych jednorodzinnych. Utrzymuje istniejący budynek mieszkalny i gospodarczy, dopuszcza ich remonty, rozbudowę, przebudowę i nadbudowę. Dopuszcza realizację nowych budynków mieszkalnych. Dopuszcza realizację budynków gospodarczych i wbudowanych, dobudowanych lub wolnostojących garaży dla samochodów osobowych. Dopuszcza remonty, rozbudowę i przebudowę istniejących sieci infrastruktury technicznej. Dopuszcza realizację nowych sieci i urządzeń infrastruktury technicznej. Obowiązuje zabezpieczenie miejsc postojowych w ilości co najmniej 1 miejsce/1 mieszkanie. Dopuszcza podział na działki o powierzchni nie mniejszej niż 0,15 ha pod warunkiem zapewnienia do nich dojazdów.

2. Ustala następujące parametry i wskaźniki kształtowania zabudowy i zagospodarowania terenu:

- 1) Obowiązują dachy strome, symetryczne, dwu lub czterospadaowe o kącie nachylenia głównych połaci dachowych 35 - 45°. Obowiązuje ciemna kolorystyka dachów w kolorach takich jak ciemnoczerwony, ciemnobrązowy, grafitowy, ciemnozielony. Obowiązuje zakaz realizacji dachów w kolorach jaskrawych (żółtych, szafirowych, pomarańczowych, fioletowych i niebieskich). W pokryciach dachowych wyklucza stosowanie blachy trapezowej.
- 2) Obowiązuje maksymalna wysokość budynków dwie kondygnacje naziemne liczone od poziomu parteru, w tym druga w dachu, nie większa niż 10 m, licząc od poziomu terenu do najwyższej kalenicy. Poziom parteru maksymalnie 1,20 m od poziomu terenu. Długość elewacji frontowej nie może być większa niż 25 m.
- 3) W elewacjach wyklucza stosowanie paneli z tworzyw sztucznych, kamieni otoczków i jaskrawych kolorów.
- 4) Obowiązuje usytuowanie budynków w odległości nie mniejszej niż 20 m od zewnętrznej krawędzi jezdni istniejącej drogi powiatowej.
- 5) W zagospodarowaniu obowiązuje intensywność zabudowy nie większa niż 0,35, nie mniejsza niż 0,01, powierzchnia biologicznie czynna co najmniej 60% powierzchni działki.
- 6) Obowiązuje uwzględnienie istniejącego uzbrojenia w sieci infrastruktury technicznej.

3. Ustala następujące zasady obsługi terenów 6 MN w zakresie infrastruktury technicznej:

- 1) Zaopatrzenie w wodę ze zbiorczej sieci wodociągowej. Do czasu jej realizacji dopuszcza dostawę wody z ujęcia indywidualnego.
- 2) Odprowadzenie ścieków (dotyczy ścieków w rozumieniu przepisów art. 9 ust. 1 pkt 16 ustawy z dnia 18 lipca 2001 roku „Prawo wodne”) do zbiorczej sieci kanalizacji sanitarnej na obszarze wsi.
- 3) Ogrzewanie obiektów indywidualne, oparte o paliwa ekologiczne. Zalecane stosowanie oleju opałowego, gazu lub energii elektrycznej.
- 4) Doprowadzenie gazu z istniejącej sieci rozdzielczej na warunkach określonych przez zarządzającego siecią.
- 5) Doprowadzenie energii elektrycznej z istniejącej lub projektowanej sieci na warunkach określonych przez zarządzającego siecią, w oparciu o bilans zapotrzebowania mocy.
- 6) Usuwanie odpadów poprzez segregację i gromadzenie ich w przystosowanych pojemnikach, usytuowanych zgodnie z przepisami odrębnymi i wywożenie w sposób zorganizowany.

4. Dojazd do terenów 6 MN z drogi powiatowej (działka Nr 653/4) na warunkach określonych przez zarządcę drogi.

USTALENIA KOŃCOWE

§ 15. Do czasu realizacji zagospodarowania ustalonego planami, dopuszcza dotychczasowe zagospodarowanie i użytkowanie.

§ 16. Ustala wysokość opłaty, wyrażoną w stosunku procentowym wzrostu wartości nieruchomości w wyniku uchwalenia planów, dla terenów MN i MN/p, w wysokości 10%.

§ 17. Integralną częścią niniejszej uchwały są:

- 1) Rysunki planów od 1 do 6 w skali 1:1000, zaopatrzone stosowną klauzulą jako załączniki od Nr 1 do Nr 6 do uchwały.
- 2) Rozstrzygnięcie dotyczące rozpatrzenia uwag wniesionych do projektu planów, stanowiące załącznik Nr 7.
- 3) Rozstrzygnięcie dotyczące sposobu realizacji inwestycji z zakresu infrastruktury technicznej, stanowiące załącznik Nr 8.

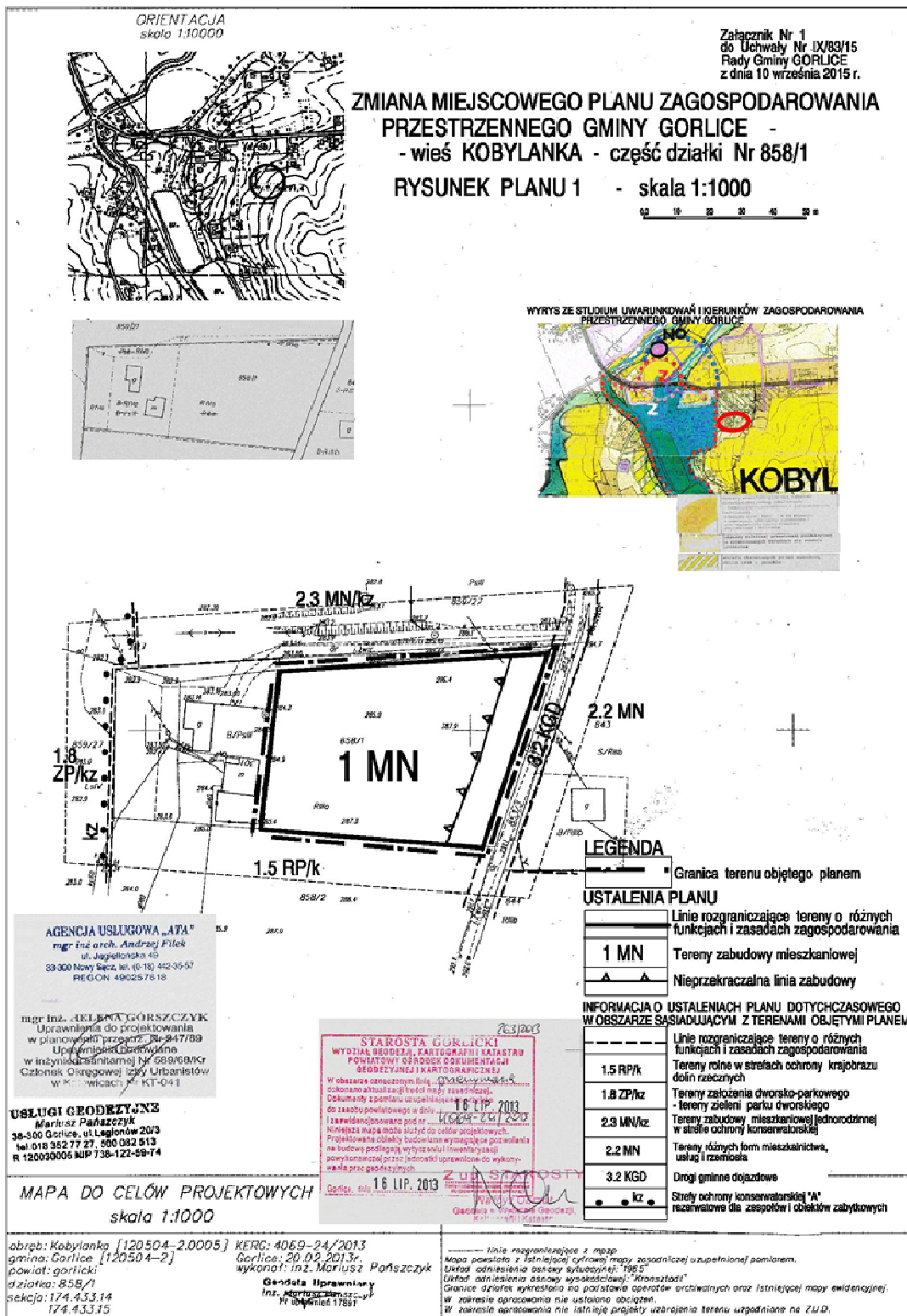
§ 18. Wykonanie uchwały powierza Wójtowi Gminy Gorlice.

§ 19. 1. Uchwała wchodzi w życie po upływie 14 dni od daty jej ogłoszenia w Dzienniku Urzędowym Województwa Małopolskiego.

2. Uchwała podlega ogłoszeniu na stronie internetowej Gminy Gorlice.

Przewodniczący Rady Gminy Gorlice
Aleksander Kalisz

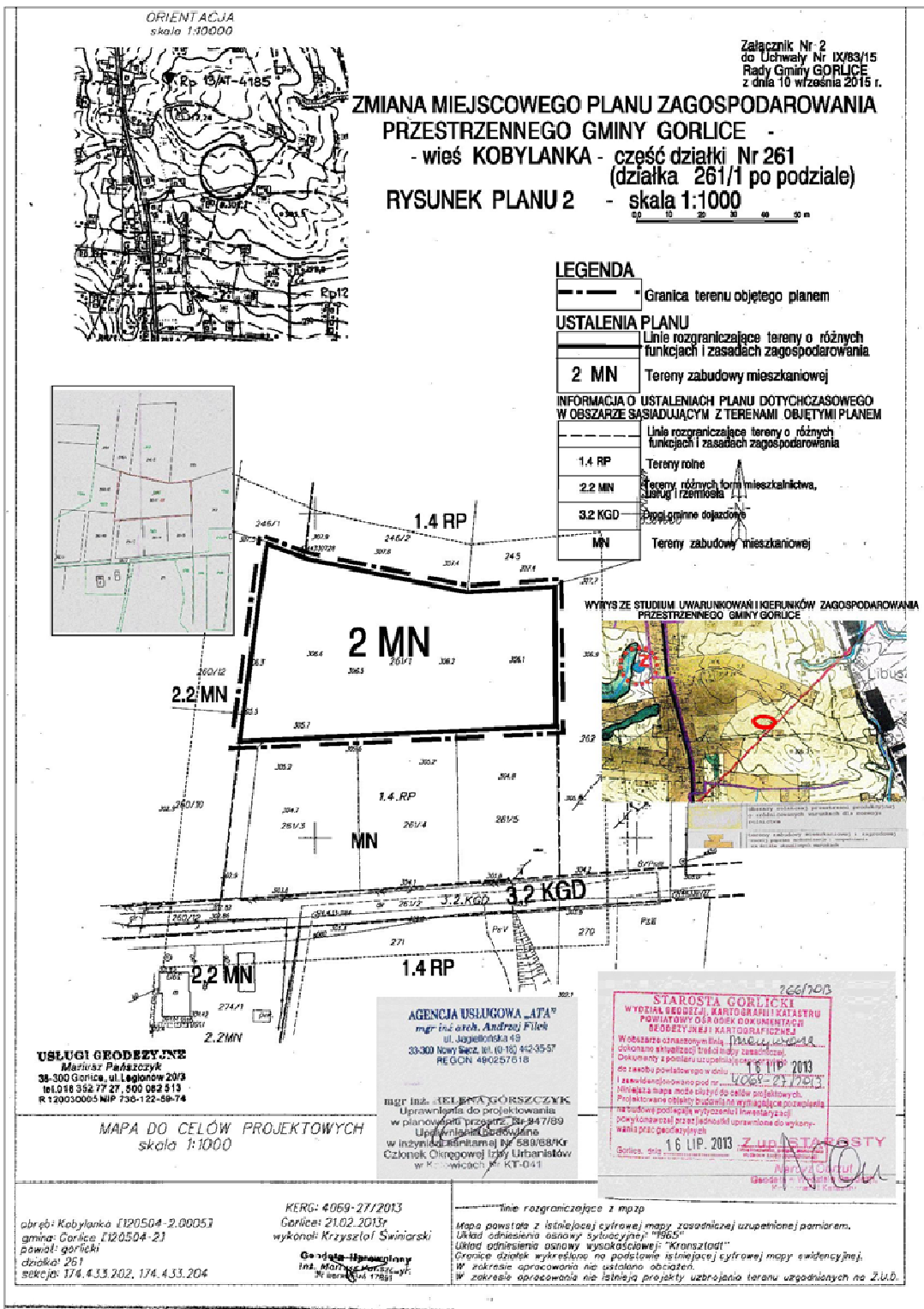
Załącznik Nr 1
do Uchwały Nr IX/83/15
Rady Gminy Gorlice
z dnia 10 września 2015 r.



* Rysunek planu został sporządzony w oparciu o skalę źródłową 1:1000. Skala ta ulega pomniejszeniu w wyniku przypisanych prawem odległości marginesów.

Przewodniczący Rady Gminy Gorlice
Aleksander Kalisz

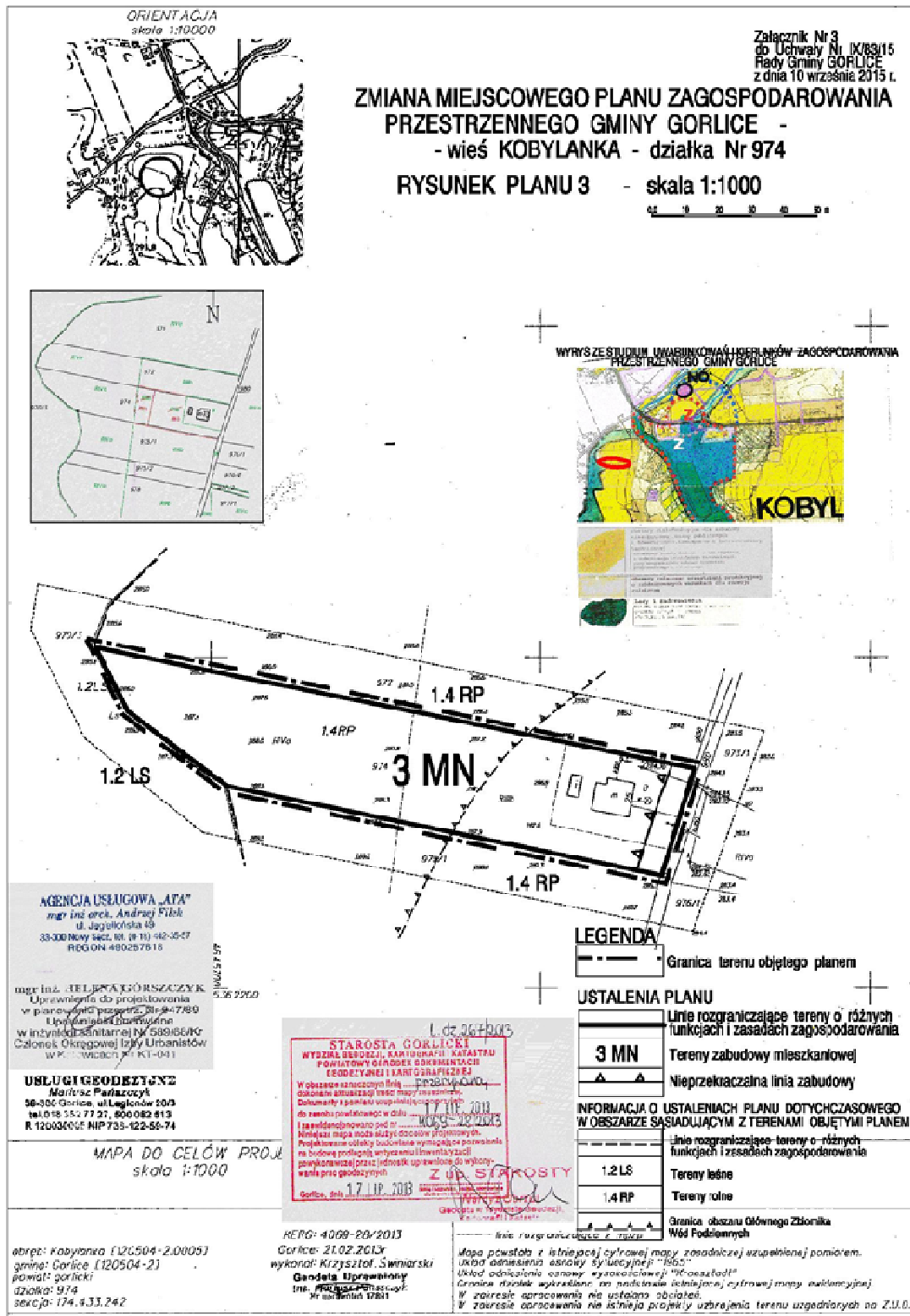
Załącznik Nr 2
do Uchwały Nr IX/83/15
Rady Gminy Gorlice
z dnia 10 września 2015 r.



* Rysunek planu został sporządzony w oparciu o skalę źródłową 1:1000. Skala ta ulega pomniejszeniu w wyniku przypisanych prawem odległości marginesów.

Przewodniczący Rady Gminy Gorlice
Aleksander Kalisz

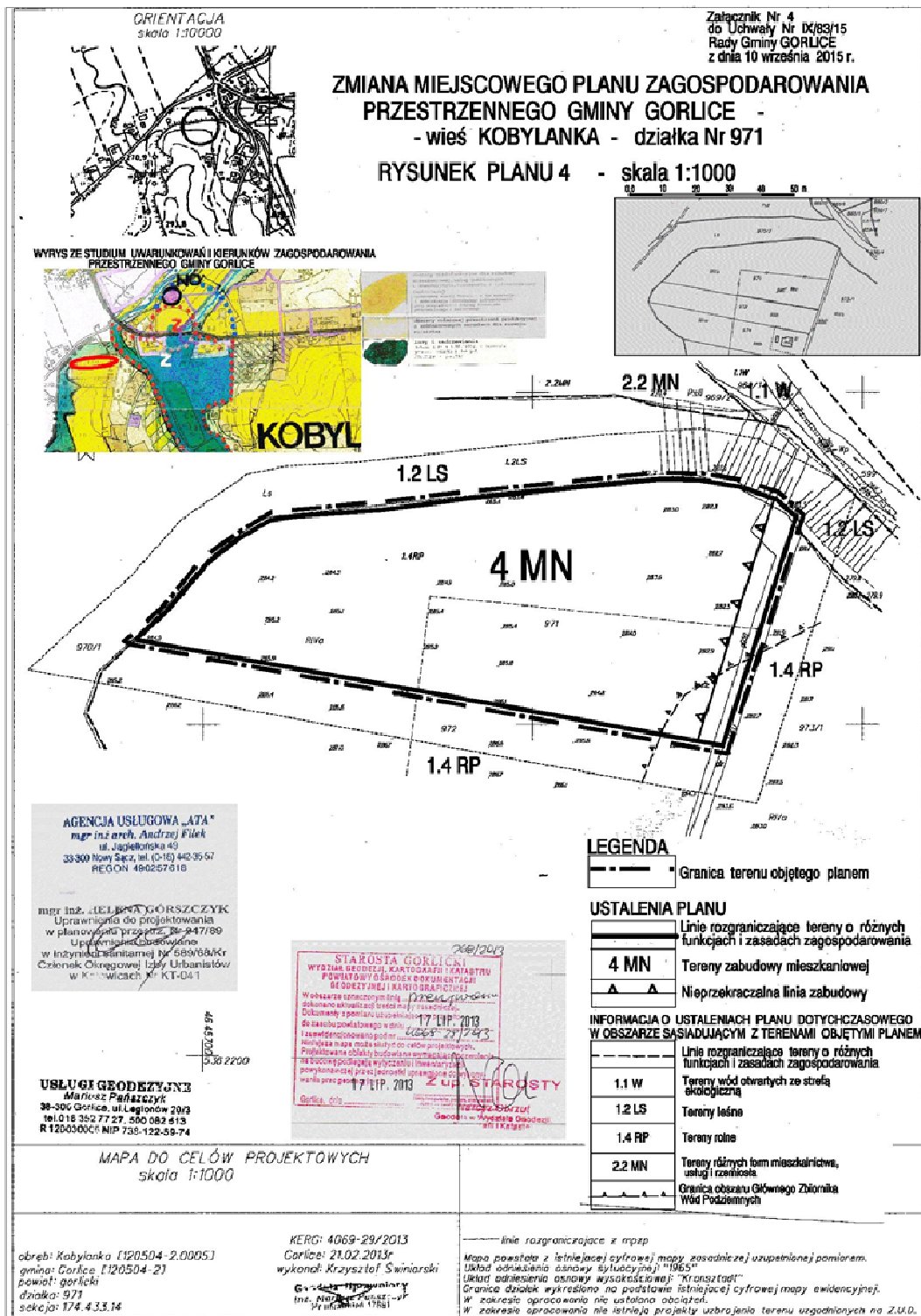
Załącznik Nr 3
do Uchwały Nr IX/83/15
Rady Gminy Gorlice
z dnia 10 września 2015 r.



* Rysunek planu został sporządzony w oparciu o skalę źródłową 1:1000. Skala ta ulega pomniejszeniu w wyniku przypisanych prawem odległości marginesów.

Przewodniczący Rady Gminy Gorlice
Aleksander Kalisz

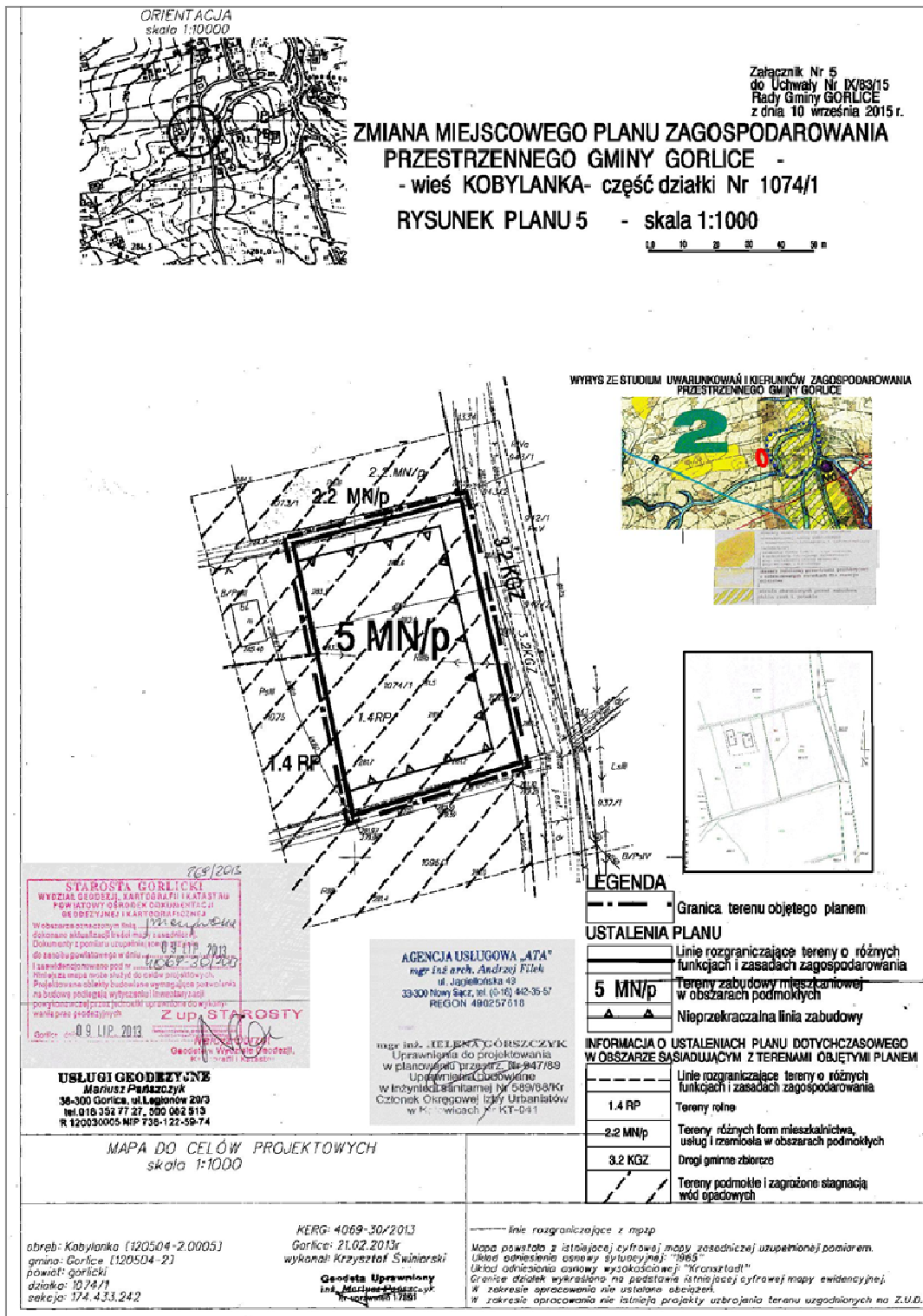
Załącznik Nr 4
do Uchwały Nr IX/83/15
Rady Gminy Gorlice
z dnia 10 września 2015 r.



* Rysunek planu został sporządzony w oparciu o skalę źródłową 1:1000. Skala ta ulega pomniejszeniu w wyniku przypisanych prawem odległości marginesów.

Przewodniczący Rady Gminy Gorlice
Aleksander Kalisz

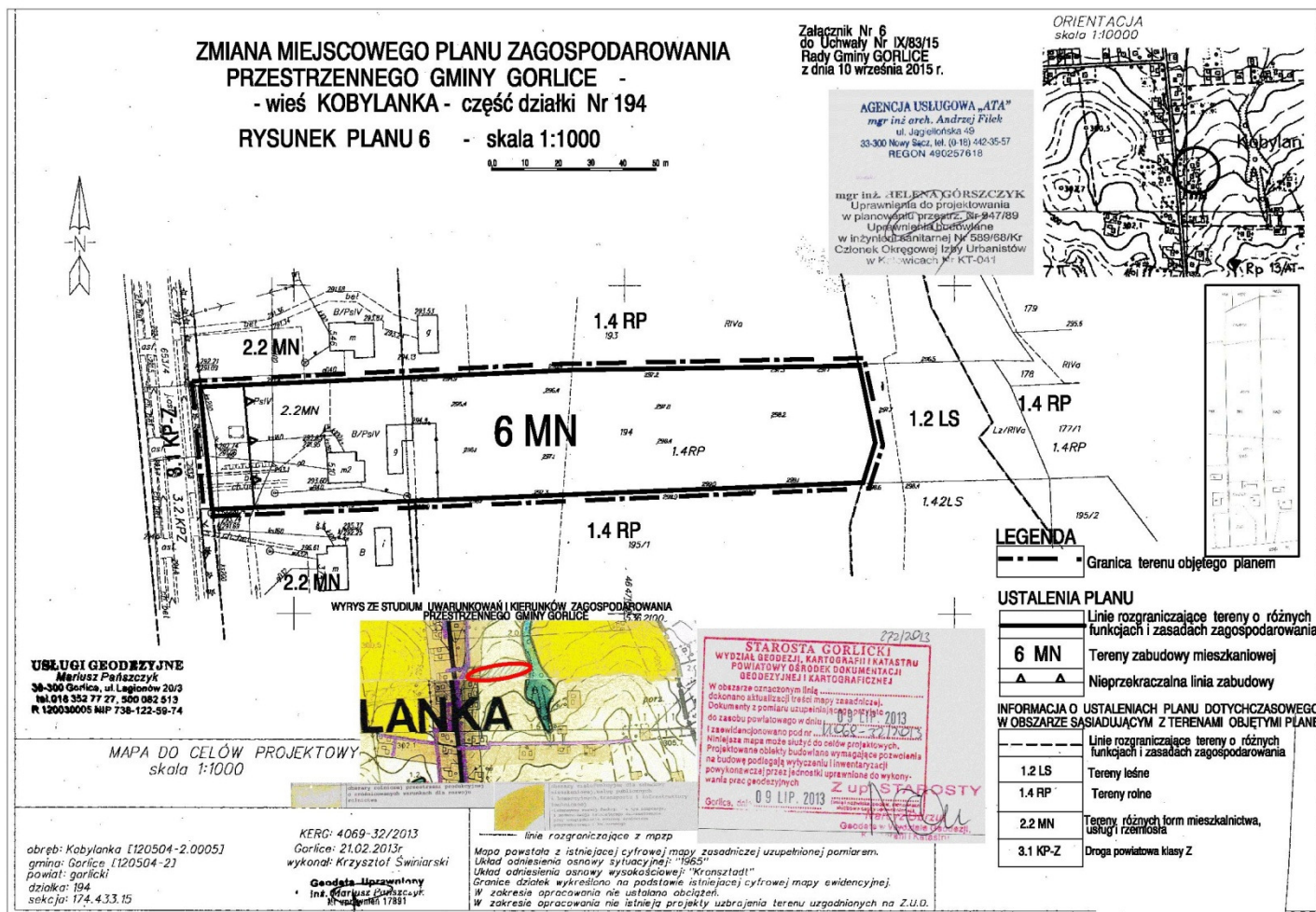
Załącznik Nr 5
do Uchwały Nr IX/83/15
Rady Gminy Gorlice
z dnia 10 września 2015 r.



* Rysunek planu został sporządzony w oparciu o skalę źródłową 1:1000. Skala ta ulega pomniejszeniu w wyniku przypisanych prawem odległości marginesów.

Przewodniczący Rady Gminy Gorlice
Aleksander Kalisz

Załącznik Nr 6
do Uchwały Nr IX/83/15
Rady Gminy Gorlice
z dnia 10 września 2015 r.



* Rysunek planu został sporządzony w oparciu o skalę źródłową 1:1000. Skala ta ulega pomniejszeniu w wyniku przypisanych prawem odległości marginesów.

Przewodniczący Rady Gminy Gorlice: **Aleksander Kalisz**

Załącznik Nr 7
do Uchwały Nr IX/83/15
Rady Gminy Gorlice
z dnia 10 września 2015 r.

Rozstrzygnięcie dotyczące rozpatrzenia uwag wniesionych do projektu zmiany miejscowego planu zagospodarowania przestrzennego Gminy Gorlice – wieś Kobylanka część działki Nr 858/1, część działki Nr 261 (działka 261/1 po nowym podziale), działka Nr 974, działka Nr 971, część działki Nr 1074/1, część działki Nr 194

Rada Gminy Gorlice, po zapoznaniu się z oświadczeniem Wójta Gminy Gorlice, stwierdzającym brak uwag kwestionujących przyjęte ustalenia w projekcie zmiany miejscowego planu zagospodarowania przestrzennego dla wsi **Kobylanka część działki Nr 858/1, część działki Nr 261 (działka 261/1 po nowym podziale), działka Nr 974, działka Nr 971, część działki Nr 1074/1, część działki Nr 194**, w okresie wyłożenia tego projektu do wglądu publicznego i 14 dni po zakończeniu wyłożenia, stwierdza brak potrzeby rozstrzygnięcia, o którym mowa w art. 20 ust. 1 ustawy z dnia 27 marca 2003 roku o planowaniu i zagospodarowaniu przestrzennym (j. t. Dz.U. z 2015 r. poz. 199 ze zm.).

Przewodniczący Rady Gminy Gorlice
Aleksander Kalisz

Załącznik Nr 8
do Uchwały Nr IX/83/15
Rady Gminy Gorlice
z dnia 10 września 2015 r.

Rozstrzygnięcie dotyczące sposobu realizacji inwestycji z zakresu infrastruktury technicznej, należących do zadań własnych gminy, zapisanych w projekcie zmiany miejscowego planu zagospodarowania przestrzennego Gminy Gorlice – wieś Kobylanka część działki Nr 858/1, część działki Nr 261 (działka 261/1 po nowym podziale), działka Nr 974, działka Nr 971, część działki Nr 1074/1, część działki Nr 194

Rada Gminy Gorlice, po zapoznaniu się z oświadczeniem Wójta Gminy Gorlice, stwierdzającym brak zapisanych inwestycji z zakresu infrastruktury technicznej należących do zadań własnych gminy w projekcie zmiany miejscowego planu zagospodarowania przestrzennego dla wsi **Kobylanka część działki Nr 858/1, część działki Nr 261 (działka 261/1 po nowym podziale), działka Nr 974, działka Nr 971, część działki Nr 1074/1, część działki Nr 194**, stwierdza brak potrzeby rozstrzygnięcia o którym, mowa w art. 20 ust. 1 ustawy z dnia 27 marca 2003 roku o planowaniu i zagospodarowaniu przestrzennym (j. t. Dz.U. z 2015 r. poz. 199 ze zm.).

Przewodniczący Rady Gminy Gorlice
Aleksander Kalisz