



DZIENNIK URZĘDOWY

WOJEWÓDZTWA DOLNOŚLĄSKIEGO

Wrocław, dnia 4 marca 2015 r.

Poz. 873

UCHWAŁA NR V/28/2015 RADY MIASTA I GMINY PROCHOWICE

z dnia 25 lutego 2015 r.

w sprawie uchwalenia miejscowego planu zagospodarowania przestrzennego obszarów w obrębie wsi Szczedrzykowice Stacja w gminie Prochowice

Na podstawie art. 18 ust. 2 pkt 5 ustawy z dnia 8 marca 1990 r. o samorządzie gminnym (Dz. U. z 2013 r. poz. 594 z późn. zm.) i art. 20 ust. 1 ustawy z dnia 27 marca 2003 roku o planowaniu i zagospodarowaniu przestrzennym (Dz. U. z 2015 r., poz. 199) oraz w nawiązaniu do uchwały Rady Miasta i Gminy Prochowice nr XLI/239/2013 z dnia 26 września 2013 r. w sprawie przystąpienia do sporządzenia miejscowego planu zagospodarowania przestrzennego obszarów w obrębie wsi Szczedrzykowice Stacja w gminie Prochowice, po stwierdzeniu, że plan nie narusza ustaleń Studium uwarunkowań i kierunków zagospodarowania przestrzennego miasta i gminy Prochowice, Rada Miasta i Gminy Prochowice uchwala, co następuje:

Rozdział 1

Ustalenia ogólne

§ 1. Miejscowy plan zagospodarowania przestrzennego obejmuje obszary w granicach określonych na załącznikach graficznych nr 1–3 do Uchwały Rady Miasta i Gminy Prochowice nr XLI/239/2013 z dnia 26 września 2013 r.

§ 2. 1. Integralną częścią uchwały są rysunki planu w skali 1:2 000, stanowiące załączniki nr 1–3.

2. Rozstrzygnięcie w sprawie uwag wniesionych do projektu planu stanowi załącznik nr 4.

3. Rozstrzygnięcie w sprawie sposobu realizacji inwestycji z zakresu infrastruktury technicznej, które należą do zadań własnych gminy oraz zasad ich finansowania stanowi załącznik nr 5.

§ 3. 1. Następujące określenia stosowane w uchwale oznaczają:

- 1) plan – ustalenia zawarte w niniejszej uchwale wraz z załącznikami nr 1–3;
- 2) teren – obszar wyznaczony w rysunku planu liniami rozgraniczającymi, oznaczony symbolem przeznaczenia;
- 3) przeznaczenie podstawowe – jest to część przeznaczenia terenu, która przeważa na danym terenie wydzielonym w planie liniami rozgraniczającymi i nie może zajmować mniej niż 60% powierzchni użytkowej budynków lub 60% powierzchni działki – w przypadkach ustalenia więcej niż jednej kategorii przeznaczenia podstawowego, każda z tych kategorii może stanowić wyłączne przeznaczenie terenu lub poszczególnych nieruchomości położonych w granicach terenu;
- 4) przeznaczenie uzupełniające – rodzaje przeznaczenia terenu inne niż podstawowe, które uzupełniają lub wzbogacają przeznaczenie podstawowe;
- 5) nieprzekraczalna linia zabudowy – linia lub określona odległość w tekście planu ograniczająca obszar, na którym dopuszcza się wznoszenie budynków oraz budowli nadziemnych nie będących obiektami małej architektury, miejscami do parkowania oraz uzbrojeniem terenu; linię tę mogą przekroczyć elementy budynku

takie jak: ganek, weranda, wykusz, balkon, galeria, taras, schody zewnętrzne, wejście do budynku, pochylnia lub rampa dla osób niepełnosprawnych, okap lub gzyms na odległość nie większą niż 1,5 m;

6) usługi nieuciążliwe – usługi, obejmujące działalność, która nie jest zaliczana, zgodnie z obowiązującymi przepisami odrębnymi do przedsięwzięć mogących znacząco oddziaływać na środowisko.

2. Pojęcia niezdefiniowane należy rozumieć zgodnie z przepisami odrębnymi.

§ 4. 1. Następujące oznaczenia graficzne przedstawione na rysunku planu są obowiązującymi ustaleniami planu:

- 1) granica obszaru objętego planem;
- 2) linie rozgraniczające tereny o różnym przeznaczeniu lub różnych zasadach zagospodarowania;
- 3) oznaczenia przeznaczenia terenów;
- 4) nieprzekraczalne linie zabudowy.

2. Pozostałe oznaczenia graficzne przedstawione na rysunkach planu mają charakter informacyjny lub wynikają z przepisów odrębnych.

Rozdział 2

Ustalenia dla całego obszaru objętego planem

§ 5. W zakresie ogólnych zasad ochrony i kształtowania ładu przestrzennego ustala się – szczegółowe nakazy, zakazy, dopuszczenia i ograniczenia w zagospodarowaniu terenów służące ochronie i kształtowaniu ładu przestrzennego określają przepisy zawarte w rozdziale 3.

§ 6. W zakresie ogólnych zasad ochrony środowiska i przyrody ustala się:

- 1) działalność przedsięwzięć lokalizowanych na terenie nie może powodować ponadnormatywnego obciążenia środowiska naturalnego poza granicami działki, do której inwestor posiada tytuł prawny;
- 2) na terenach oznaczonych symbolem MN dopuszcza się wyłącznie usługi nieuciążliwe;
- 3) dla terenów oznaczonych symbolem MN dopuszczalny poziom hałasu w środowisku nie może przekraczać wartości, określonych w przepisach odrębnych, jak dla terenów zabudowy mieszkaniowej jednorodzinnej.

§ 7. Nie określa się zasad ochrony dziedzictwa kulturowego i zabytków oraz dóbr kultury współczesnej ze względu na brak zabytków oraz dóbr kultury współczesnej.

§ 8. W zakresie wymagań wynikających z potrzeb kształtowania przestrzeni publicznych ustala się:

- 1) na terenie dróg publicznych, w obrębie linii rozgraniczających, zakaz realizacji obiektów budowlanych nie związanych funkcjonalnie z drogą, z zastrzeżeniem pkt 2;
- 2) na terenach, o których mowa w pkt 1, dopuszcza się zieleń urządzoną oraz urządzenia i sieci infrastruktury technicznej;
- 3) wzdłuż dróg publicznych zakaz budowy prefabrykowanych ogrodzeń betonowych.

§ 9. W zakresie szczególnych warunków zagospodarowania terenów i ograniczeń w ich użytkowaniu, w tym zakazu zabudowy, ustala się:

- 1) na terenach oznaczonych symbolem R zakaz lokalizacji zabudowy, w tym zabudowy związanej z produkcją rolniczą, z wyjątkiem uzbrojenia terenu;
- 2) odległości obiektów budowlanych od istniejących napowietrznych linii elektroenergetycznych SN zgodnie z przepisami odrębnymi.

§ 10. 1. W zakresie zasad modernizacji, rozbudowy i budowy systemów komunikacji i infrastruktury technicznej ustala się:

- 1) dopuszcza się realizację uzbrojenia terenu na wszystkich terenach pod warunkiem zgodności z przepisami odrębnymi;
- 2) dopuszcza się prowadzenie przewodów infrastruktury technicznej w obrębie linii rozgraniczających dróg;
- 3) dopuszcza się przebudowę i rozbudowę istniejących sieci uzbrojenia terenu.

2. W zakresie budowy, przebudowy lub rozbudowy sieci uzbrojenia ustala się:

- 1) w zakresie zaopatrzenia w wodę:
 - a) zaopatrzenie w wodę z komunalnej sieci wodociągowej, z zastrzeżeniem lit. b,
 - b) dopuszcza się zaopatrzenie w wodę z indywidualnych ujęć wody,
 - c) budowę sieci wodociągowej w sposób zapewniający ciągłość dostawy wody do odbiorców oraz zabezpieczenie przeciwpożarowe;
- 2) w zakresie odprowadzania i unieszkodliwiania ścieków komunalnych:

- a) odprowadzenie ścieków komunalnych siecią kanalizacji sanitarnej, z zastrzeżeniem lit. b,
 - b) dopuszcza się urządzenia indywidualnego gromadzenia i oczyszczania ścieków,
 - c) budowę przepompowni ścieków komunalnych, zlokalizowanych zgodnie z lokalnymi i technicznymi uwarunkowaniami;
- 3) w zakresie odprowadzania wód opadowych i roztopowych:
- a) odprowadzenie wód opadowych i roztopowych siecią kanalizacji deszczowej, z zastrzeżeniem lit. b,
 - b) stosowanie rozwiązań technicznych służących zatrzymaniu wód opadowych i roztopowych z połąci dachowych i terenów utwardzonych w obrębie posesji,
 - c) objęcie systemami odprowadzającymi wody opadowe i roztopowe terenów zabudowanych i utwardzonych,
 - d) usunięcie z wód opadowych i roztopowych substancji określonych w przepisach odrębnych, przed ich wprowadzeniem do kanalizacji deszczowej lub do odbiornika, za pomocą urządzeń do podczyszczania, zlokalizowanych na terenie własnym inwestora,
 - e) utwardzenie i skanalizowanie terenów, na których może dojść do zanieczyszczenia substancjami, o których mowa w lit. d;
- 4) w zakresie zaopatrzenia w energię elektryczną:
- a) zaopatrzenie w energię elektryczną z istniejącej i planowanej sieci elektroenergetycznej średniego i niskiego napięcia,
 - b) rozbudowę i budowę nowych linii elektroenergetycznych średniego i niskiego napięcia oraz budowę stacji transformatorowych w zależności od potrzeb,
 - c) dopuszcza się budowę stacji transformatorowych wykonanych, w zależności od sposobu zagospodarowania terenów, jako obiekty wolno stojące lub wbudowane,
 - d) dopuszcza się skablowanie napowietrznych linii elektroenergetycznych;
- 5) w zakresie zaopatrzenia w gaz:
- a) zaopatrzenie w gaz z sieci gazowej, z zastrzeżeniem lit. b,
 - b) dopuszcza się zaopatrzenie w gaz z indywidualnych zbiorników;
- 6) w zakresie zaopatrzenia w energię cieplną – zaopatrzenie w ciepło z lokalnych i indywidualnych źródeł ciepła;
- 7) w zakresie zaopatrzenia w sieć teletechniczną:
- a) z istniejącej sieci telekomunikacyjnej,
 - b) planowaną sieć telekomunikacyjną należy wykonać jako kablową,
 - c) dopuszcza się przebudowę i rozbudowę istniejących linii napowietrznych oraz ich wymianę na sieć kablową,
 - d) dopuszcza się obiekty nadawczo-odbiorcze telekomunikacji;
- 8) w zakresie gromadzenia i usuwania odpadów obowiązują zasady określone w przepisach odrębnych.

§ 11. W zakresie granic i sposobów zagospodarowania terenów lub obiektów podlegających ochronie, ustalonych na podstawie odrębnych przepisów, w tym terenów górniczych, a także szczególnego zagrożenia powodzią oraz zagrożeń osuwania mas ziemnych ustala się:

- 1) tereny górnicze nie występują na obszarze objętym planem;
- 2) tereny szczególnego zagrożenia powodzią oraz tereny zagrożone osuwaniem mas ziemnych nie występują na obszarze objętym planem.

§ 12. Nie określa się sposobu i terminu tymczasowego zagospodarowania, urządzania i użytkowania terenów ze względu na brak potrzeby takiego zagospodarowania.

§ 13. W zakresie szczegółowych zasad i warunków scalania i podziału nieruchomości ustala się:

- 1) dla terenów oznaczonych symbolem MN:
 - a) powierzchnia działek nie może być mniejsza niż 1000 m²,
 - b) szerokość frontu działek co najmniej 20 m,
 - c) kąt położenia granic działek w stosunku do pasa drogowego powinien zawierać się w przedziale od 80 do 90;
- 2) dla pozostałych terenów przeznaczonych na cele inne niż rolne i leśne:
 - a) powierzchnia działek nie może być mniejsza niż 10 m²,
 - b) szerokość frontu działek co najmniej 1m,
 - c) kąt położenia granic działek w stosunku do pasa drogowego powinien zawierać się w przedziale od 10 do 90.

§ 14. Ustala się stawkę procentową, o której mowa w art. 36 ust. 4 ustawy z dnia 27 marca 2003 roku o planowaniu i zagospodarowaniu przestrzennym w wysokości 10% dla wszystkich terenów.

Rozdział 3

Ustalenia szczegółowe dla terenów w liniach rozgraniczających

§ 15. 1. Dla terenów oznaczonych symbolami od MN1 do MN5 ustala się:

- 1) przeznaczenie podstawowe:
 - a) zabudowa mieszkaniowa jednorodzinna,
 - b) zabudowa zagrodowa;
- 2) przeznaczenie uzupełniające dla zabudowy mieszkaniowej jednorodzinnej – zabudowa usługowa stanowiąca nie więcej niż 30% powierzchni użytkowej budynków.
 2. Na terenach, o których mowa w ust.1, obowiązują następujące ustalenia:
 - 1) w zakresie zasad kształtowania zabudowy oraz wskaźników zagospodarowania terenu:
 - a) powierzchnia nowo wydzielanych działek budowlanych nie może być mniejsza niż 900 m²,
 - b) wskaźnik intensywności zabudowy:
 - dla zabudowy mieszkaniowej jednorodzinnej od 0,1 do 0,3,
 - dla zabudowy zagrodowej od 0,1 do 0,6,
 - c) minimalny wskaźnik powierzchni biologicznie czynnej:
 - dla zabudowy mieszkaniowej jednorodzinnej 65%,
 - dla zabudowy zagrodowej 30%,
 - d) wysokość zabudowy nie może przekraczać 10 m,
 - e) dachy strome dwu lub wielospadowe o symetrycznym nachyleniu połaci pod kątem 30°–45°, kryte dachówką ceramiczną lub materiałem dachówkopodobnym,
 - f) dopuszcza się wzbogacenie formy dachu poprzez wprowadzenie świetlików i lukarn,
 - g) istniejące budynki mogą być rozbudowywane z zachowaniem dotychczasowej wysokości, formy i pokrycia dachu,
 - h) liczba miejsc do parkowania na parkingach terenowych i wbudowanych nie może być mniejsza niż 1 stanowisko na jedno mieszkanie oraz 1 stanowisko na 40 m² p. u. usług, w tym miejsca przeznaczone na parkowanie pojazdów zaopatrzonych w kartę parkingową w ilości wynikającej z przepisów odrębnych;
 - 2) nieprzekraczalne linie zabudowy w odległościach:
 - a) 10 m od linii rozgraniczających z drogami kl. Z, z zastrzeżeniem lit. b,
 - b) na terenach MN1 i MN2 7 m od linii rozgraniczającej z drogą KDZ1,
 - c) 6 m od linii rozgraniczających z drogami klasy D,
 - d) 5 m od linii rozgraniczających z drogami wewnętrznymi;
 - 3) w zakresie szczególnych warunków zagospodarowania terenów i ograniczeń w ich użytkowaniu dopuszcza się rozbudowę budynków istniejących, których lokalizacja nie spełnia wymagań, o których mowa w pkt. 2, pod warunkiem zachowania odległości od drogi nie mniejszej, niż dotychczasowa.

§ 16. 1. Dla terenów oznaczonych symbolami od MN6 do MN10 ustala się:

- 1) przeznaczenie podstawowe – zabudowa mieszkaniowa jednorodzinna;
- 2) przeznaczenie uzupełniające – zabudowa usługowa stanowiąca nie więcej niż 30% powierzchni użytkowej budynków.
 2. Na terenach, o których mowa w ust.1, obowiązują następujące ustalenia:
 - 1) w zakresie zasad kształtowania zabudowy oraz wskaźników zagospodarowania terenu:
 - a) powierzchnia nowo wydzielanych działek budowlanych nie może być mniejsza niż 900 m²,
 - b) wskaźnik intensywności zabudowy w przedziale od 0,1 do 0,3,
 - c) co najmniej 65% powierzchni działki należy urządzić jako powierzchnię terenu biologicznie czynnego,
 - d) wysokość zabudowy nie może przekraczać 10 m,
 - e) dachy strome dwu lub wielospadowe o symetrycznym nachyleniu połaci pod kątem 30°–45°, kryte dachówką ceramiczną lub materiałem dachówkopodobnym,
 - f) dopuszcza się wzbogacenie formy dachu poprzez wprowadzenie świetlików i lukarn,
 - g) budynki gospodarcze i wolno stojące garaże mogą być wyłącznie parterowe i muszą mieć formę dachu odpowiadającą formie dachu budynku mieszkalnego,

- h) liczba miejsc do parkowania na parkingach terenowych i wbudowanych nie może być mniejsza niż 1 stanowisko na jedno mieszkanie oraz 1 stanowisko na 40m² p. u. usług, w tym miejsca przeznaczone na parkowanie pojazdów zaopatrzonych w kartę parkingową w ilości wynikającej z przepisów odrębnych;
- 2) nieprzekraczalne linie zabudowy w odległościach:
- a) 10 m od linii rozgraniczających z drogami kl. Z,
 - b) 5 m od linii rozgraniczających z drogami wewnętrznymi.

§ 17. Dla terenów oznaczonych symbolami od R1 do R3 ustala się przeznaczenie podstawowe na tereny rolnicze.

§ 18. 1. Dla terenów oznaczonych symbolami KDZ1 i KDZ2 ustala się przeznaczenie podstawowe na drogi publiczne kl. Z.

2. Na terenach, o których mowa w ust. 1, szerokość w liniach rozgraniczających zgodna z granicami władania.

§ 19. 1. Dla terenu oznaczonego symbolem KDD1 ustala się przeznaczenie podstawowe na drogę publiczną kl. D.

2. Na terenie, o którym mowa w ust. 1, szerokość w liniach rozgraniczających zgodna z granicami władania.

§ 20. 1. Dla terenów oznaczonych symbolami od KDW1 do KDW5 ustala się przeznaczenie podstawowe na drogi wewnętrzne.

2. Na terenach, o których mowa w ust. 1, ustala się następujące parametry:

- 1) szerokość w liniach rozgraniczających:
 - a) od KDW1 do KDW4 – 8 m,
 - b) KDW5 od 5 m do 8 m zgodnie z rysunkiem planu;
- 2) na skrzyżowaniach narożne ścięcia linii rozgraniczających 4 m x 4 m;
- 3) na zakończeniu dróg nieprzelotowych place manewrowe zgodnie z rysunkiem planu.

Rozdział 4

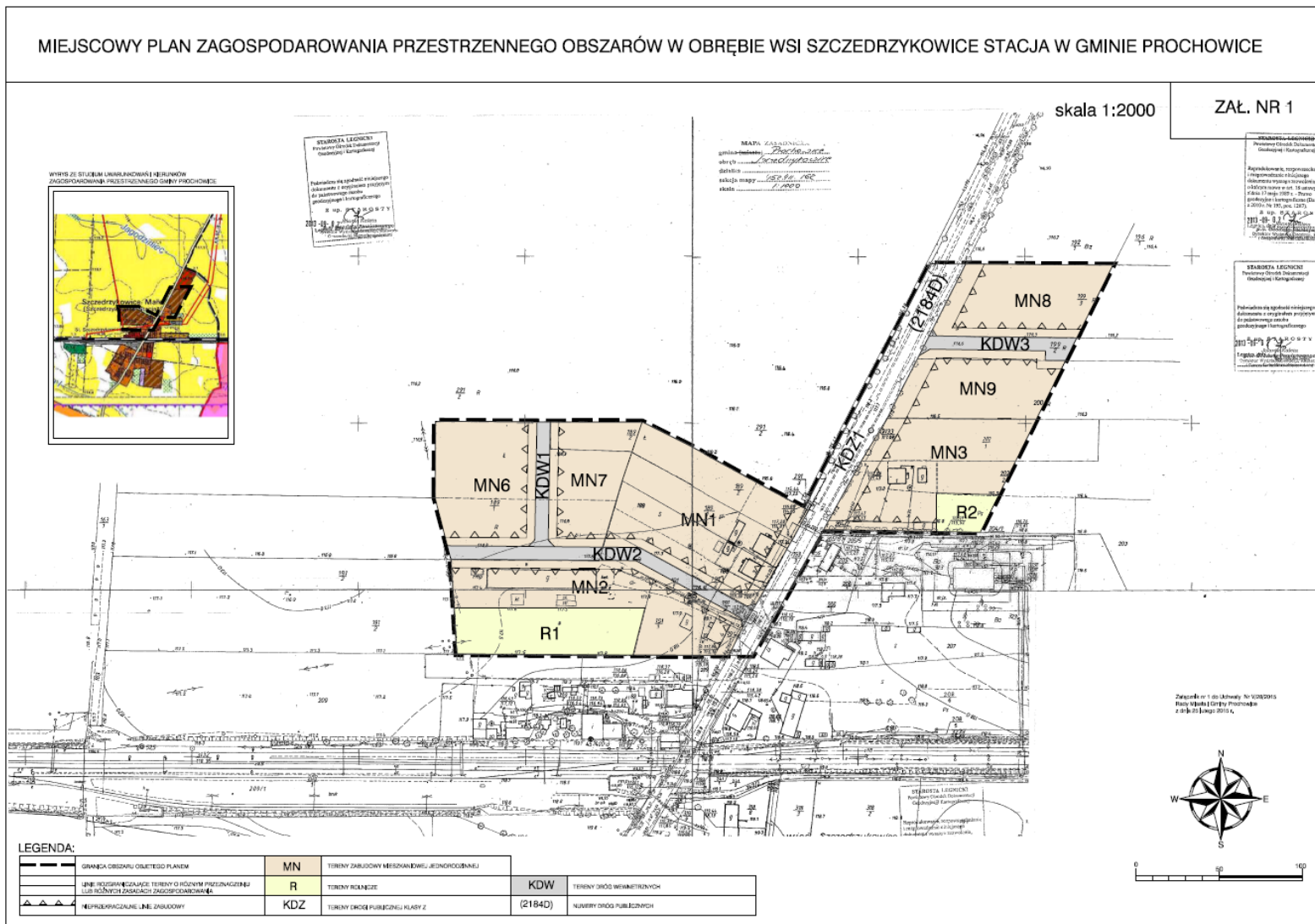
Przepisy końcowe

§ 21. Wykonanie uchwały powierza się Burmistrzowi Miasta i Gminy Prochowice.

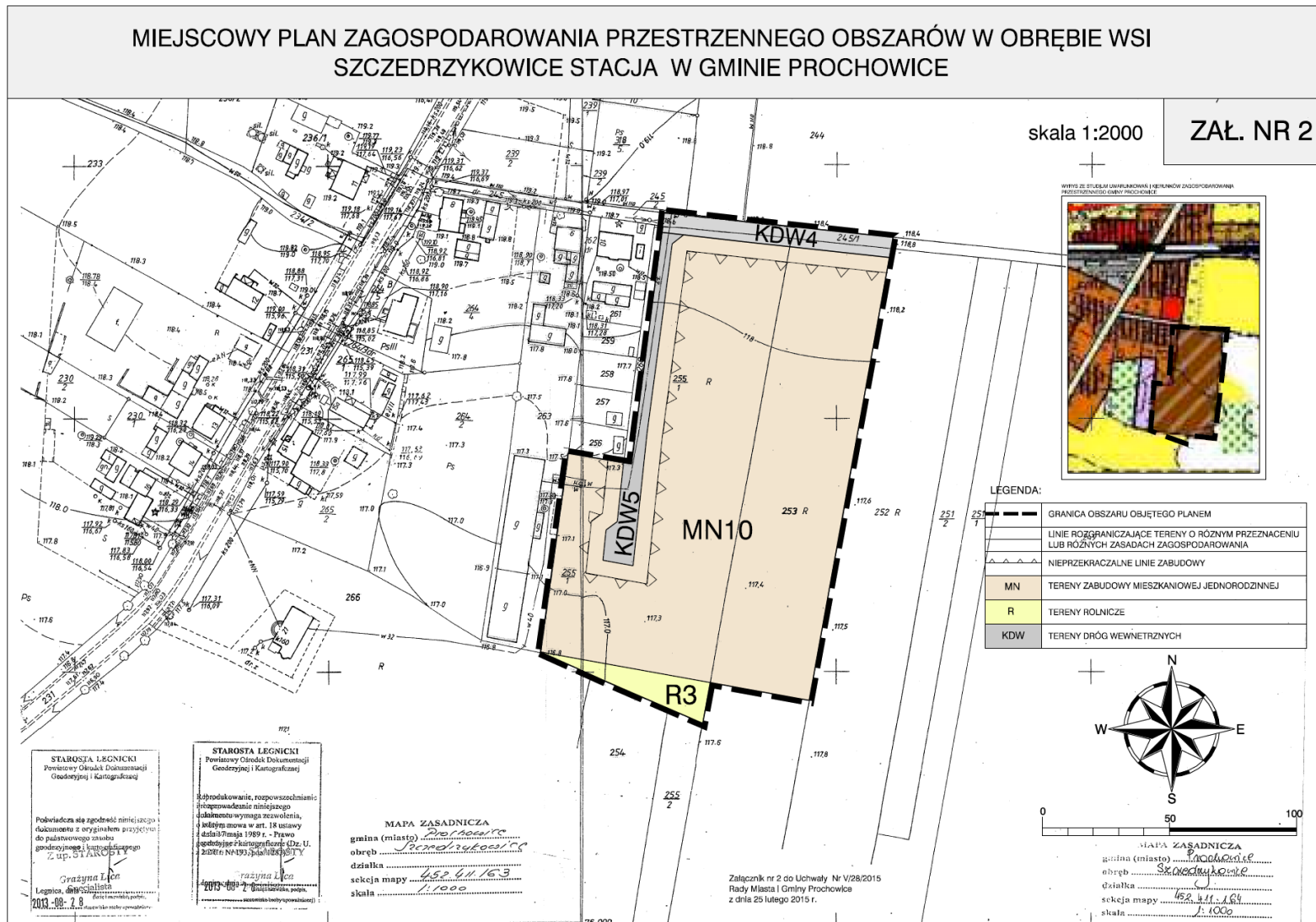
§ 22. Uchwała wchodzi w życie po upływie 14 dni od dnia jej ogłoszenia w Dzienniku Urzędowym Województwa Dolnośląskiego.

Przewodnicząca Rady Miasta i Gminy Prochowice:
M. Maćkowiak

Załącznik nr 1 do uchwały nr V/28/2015 Rady
Miasta i Gminy Prochowice z dnia 25 lutego
2015 r.



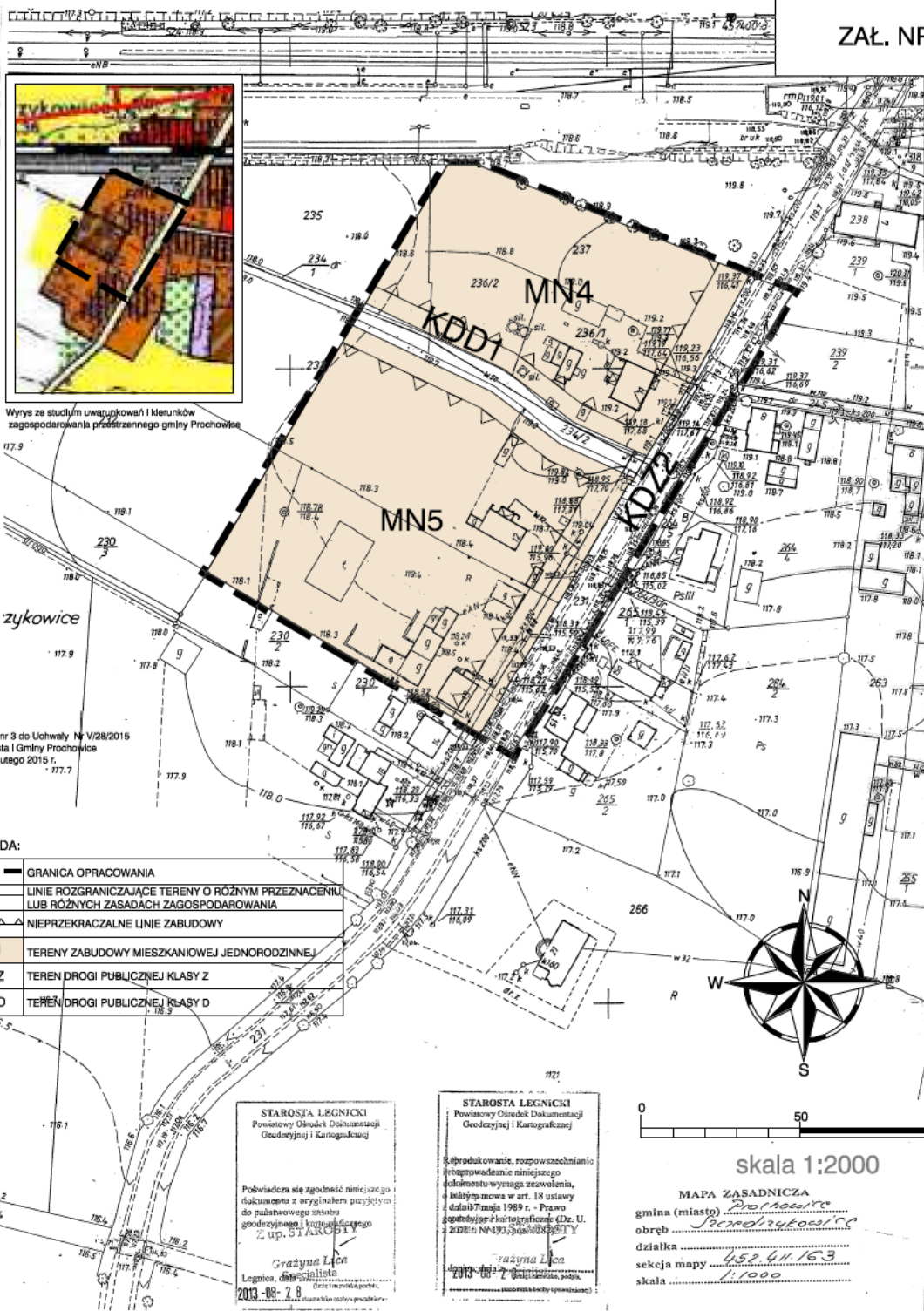
Załącznik nr 2 do uchwały nr V/28/2015 Rady Miasta i Gminy Prochowice z dnia 25 lutego 2015 r.



Załącznik nr 3 do uchwały nr V/28/2015 Rady Miasta i Gminy Prochowice z dnia 25 lutego 2015 r.

MIJSCOWY PLAN ZAGOSPODAROWANIA PRZESTRZENNEGO OBSZARÓW W OBRĘBIE WSI SZCZEDRZYKOWICE STACJA W GMINIE PROCHOWICE

ZAŁ. NR 3



Załącznik nr 4 do uchwały nr V/28/2015
Rady Miasta i Gminy Prochowice z dnia
25 lutego 2015 r.

**ROZSTRZYGNIECIE W SPRAWIE UWAG WNIESIONYCH DO PROJEKTU
MIEJSCOWEGO PLANU ZAGOSPODAROWANIA PRZESTRZENNEGO
OBSZARÓW W OBRĘBIE WSI SZCZEDRZYKOWICE STACJA W GMINIE PROCHOWICE**

Ze względu na brak nieuwzględnionych uwag, Rada Miasta i Gminy Prochowice nie dokonuje rozstrzygnięć wynikających z art. 20 ust. 1 ustawy z dnia 27 marca 2003 r. o planowaniu i zagospodarowaniu przestrzennym (Dz. U. z 2015 r., poz. 199).

Załącznik nr 5 do uchwały nr V/28/2015
Rady Miasta i Gminy Prochowice z dnia
25 lutego 2015 r.

**ROZSTRZYGNIECIE W SPRAWIE SPOSOBU REALIZACJI INWESTYCJI Z ZAKRESU
INFRASTRUKTURY TECHNICZNEJ, KTÓRE NALEŻĄ DO ZADAŃ WŁASNYCH GMINY,
ORAZ O ZASADACH ICH FINANSOWANIA**

W związku z uchwaleniem miejscowego planu zagospodarowania przestrzennego obszarów w obrębie wsi Szczedrzykowice Stacja w gminie Prochowice nie wystąpią inwestycje stanowiące zadania własne gminy.