



DZIENNIK URZĘDOWY

WOJEWÓDZTWA MAŁOPOLSKIEGO

Kraków, dnia 9 października 2015 r.

Poz. 5890

UCHWAŁA* NR VIII/68/15 RADY GMINY ZEMBRZYCE

z dnia 18 września 2015 roku

w sprawie zmiany miejscowego planu zagospodarowania przestrzennego sołectwa Tarnawa Dolna w Gminie Zembrzyce

Na podstawie przepisów: art. 18 ust. 2 pkt. 5 i art. 40 ust. 1 ustawy z dnia 8 marca 1990 roku o samorządzie gminnym (t.j.Dz.U. z 2013 r., poz. 594 ze zm.) oraz art. 15, art. 20 ust 1 i art.27 ustawy z dnia 27 marca 2003 roku o planowaniu i zagospodarowaniu przestrzennym (t.j. Dz.U. z 2015 r., poz. 199 ze zm.) - Rada Gminy Zembrzyce stwierdzając, że nie narusza on ustaleń „Studium uwarunkowań i kierunków zagospodarowania przestrzennego Gminy Zembrzyce” przyjętego Uchwałą nr XXVII - 201/13 Rady Gminy Zembrzyce z dnia 26 kwietnia 2013 roku

uchwała

zmianę miejscowego planu zagospodarowania przestrzennego sołectwa Tarnawa Dolna w Gminie Zembrzyce uchwalonego Uchwałą Rady Gminy 217/06 z dnia 24 października 2006 r. w sprawie miejscowego planu zagospodarowania przestrzennego wsi Tarnawa Dolna.

Rozdział 1. Przepisy ogólne

§ 1. 1. Zmiana miejscowego planu zagospodarowania przestrzennego zwanego dalej „planem” obejmuje obszar sołectwa Tarnawa Dolna w granicach administracyjnych.

2. Granice obszaru objętego zmianą planu wynikają z postanowień uchwały Rady Gminy Zembrzyce Nr XXIX-219/13 z dnia 28 czerwca 2013 roku w sprawie przystąpienia do sporządzenia zmiany miejscowego planu zagospodarowania przestrzennego sołectwa Tarnawa Dolna w gminie Zembrzyce.

§ 2. Treść planu przedstawiona jest w postaci:

1) tekstu niniejszej uchwały zawartego w rozdziałach:

a) Rozdział I - Przepisy ogólne,

b) Rozdział II - Przepisy obowiązujące dla całego obszaru objętego planem,

c) Rozdział III - Przepisy szczegółowe dotyczące poszczególnych terenów wydzielonych liniami rozgraniczającymi,

d) Rozdział IV - Przepisy końcowe;

* Publikacja niniejszej uchwały nie uwzględnia ewentualnych czynności nadzorczych podejmowanych przez Wojewodę Małopolskiego.

2) załączników:

- a) załącznik Nr 1 - Rysunek planu wykonany na kopiach map ewidencyjnych w skali 1:2000 składający się z 14 arkuszy oraz arkusza 0 zawierającego legendę i wyrys ze „Studium uwarunkowań i kierunków zagospodarowania przestrzennego Gminy Zembrzyce”;
- b) załącznik Nr 2 - Rozstrzygnięcie Rady Gminy Zembrzyce w sprawie rozpatrzenia uwag wniesionych do projektu zmiany planu;
- c) załącznik Nr 3 - Rozstrzygnięcie Rady Gminy Zembrzyce o sposobie realizacji zapisanych w planie inwestycji z zakresu infrastruktury technicznej, które należą do zadań własnych gminy oraz o zasadach ich finansowania.

§ 3. 1. Ilekroć w uchwale jest mowa o:

- 1) dojeździach i dojazdach niewydzielonych - rozumie się przez to istniejące i projektowane dojeździe i dojazdy, nie wydzielone liniami rozgraniczającymi na rysunku planu, niezbędne dla zapewnienia prawidłowej obsługi działek i obiektów oraz terenów rolnych i leśnych; w stosunku do nich nie występuje konieczność przejęcia przez Gminę, w rozumieniu Ustawy o gospodarce nieruchomościami;
- 2) działalności usługowo-produkcyjnej - rozumie się przez to przedsięwzięcia o charakterze usługowym wraz ze związaną z nią działalnością produkcyjną;
- 3) działce siedliskowej - rozumie się przez to zabudowane grunty rolne oznaczone na podkładach geodezyjnych symbolem Br lub B; w przypadku braku oznaczenia za działkę siedliskową należy uznać teren zajęty przez budynki mieszkalne, gospodarcze, inwentarskie itp., oraz przynależący do niej teren ogródków przydomowych, podwórek, placów, jeżeli tworzą zwartą zorganizowaną całość gospodarczą;
- 4) infrastrukturze technicznej - należy przez to rozumieć sieci przesyłowe (podziemne, naziemne lub nadziemne), urządzenia i związane z nimi obiekty budowlane służące w szczególności do zaopatrzenia w wodę, ciepło, energię elektryczną, gaz, odprowadzenia ścieków, usuwania odpadów, telekomunikacji, radiokomunikacji i radiolokacji;
- 5) nieprzekraczalnej linii zabudowy - rozumie się przez to linię ograniczającą dopuszczalne (nieprzekraczalne) położenie elewacji nowych budynków oraz innych obiektów kubaturowych i naziemnych urządzeń infrastruktury technicznej od krawędzi jezdni drogi publicznej lub wewnętrznej, z dopuszczeniem wysunięcia przed wyznaczoną linię (na odległość nie większą niż 1,5 m) schodów zewnętrznych, daszków, okapów, balkonów, przypór, ryzalitów i wykuszy;
- 6) nowej zabudowie zagrodowej - rozumie się przez to budowę obiektów zabudowy zagrodowej dla rolników będących właścicielami gospodarstw rolnych o powierzchni przekraczającej średnią powierzchnię gospodarstwa w gminie;
- 7) obiektach i urządzeniach towarzyszących - rozumie się przez to obiekty i urządzenia niezbędne dla funkcjonowania przeznaczenia podstawowego;
- 8) pasie technologicznym - rozumie się przez to pas wokół napowietrznej linii 110kV, na którym może wystąpić ponadnormatywne oddziaływanie linii na środowisko, w którym natężenie pola elektrycznego i poziom oddziaływania akustycznego mogą być wyższe od poziomów dopuszczalnych dla terenów zabudowy mieszkaniowej;
- 9) powierzchni całkowitej zabudowy - rozumie się przez to sumę powierzchni całkowitych wszystkich kondygnacji nadziemnych budynku/ów znajdujących się na działce budowlanej;
- 10) powierzchni zabudowy - rozumie się przez to sumę powierzchni kondygnacji parteru budynków znajdujących się na działce, liczoną po zewnętrznym obrysie murów;
- 11) przepisach odrębnych - rozumie się przez to odpowiednie przepisy obowiązujących ustaw wraz z ich przepisami wykonawczymi;
- 12) przeznaczeniu dopuszczalnym - rozumie się przez to określony w ustaleniach planu rodzaj przeznaczenia inny niż podstawowy, który nie koliduje z przeznaczeniem podstawowym;
- 13) przeznaczeniu podstawowym - rozumie się przez to rodzaj przeznaczenia będącego jedyną lub dominującą formą wykorzystania terenu wydzielonego liniami rozgraniczającymi wraz z obiektami

i urządzeniami towarzyszącymi na rzecz, którego należy rozstrzygać wszelkie ewentualne konflikty przestrzenne przy zachowaniu zgodności z przepisami odrębnymi;

- 14) rysunku planu - rozumie się przez to rysunek wymieniony w § 2 pkt 2 lit. a) uchwały;
- 15) terenie - rozumie się przez to obszar o określonym przeznaczeniu i ustalonych zasadach lub warunkach zagospodarowania, wyznaczony na rysunku planu liniami rozgraniczającymi i oznaczony symbolem;
- 16) tytule prawnym - rozumie się przez to prawo własności, użytkowania wieczystego, zarządu, użytkowania oraz inne prawa wynikające z umów cywilnoprawnych;
- 17) uchwale - rozumie się przez to niniejsza uchwałę Rady Gminy Zembrzyce, o ile z treści nie wynika inaczej;
- 18) uciążliwości dla środowiska - rozumie się przez to działania lub stany utrudniające życie albo dokuczliwe dla otaczającego środowiska (zwłaszcza hałas, wibracje, odpady, zanieczyszczenie powietrza, wód i gleb), które stwarzają możliwość pogorszenia standardów jakości środowiska, w rozumieniu przepisów ustawy Prawo ochrony środowiska;
- 19) usługach - rozumie się przez to przedsięwzięcia niepubliczne (komercyjne) realizowane w zakresie m.in. usług handlu, gastronomii, rzemiosła usługowego, obsługi turystyki, obsługi bankowej, ochrony zdrowia oraz inną działalność usługową o zbliżonym charakterze;
- 20) usługach nieuciążliwych lub nieuciążliwej działalności gospodarczej - rozumie się przez to usługi i działalność gospodarczą, które nie zostały zaliczone do przedsięwzięć mogących zawsze znacząco oddziaływać na środowisko i nie powodującą szkodliwości i uciążliwości dla użytkowników sąsiednich działek oraz pogorszenia standardów jakości środowiska lub przekroczenia standardów emisyjnych;
- 21) usługach publicznych - rozumie się przez to obiekty i tereny służące celom publicznym - w tym w zakresie administracji, oświaty i nauki, kultury, ochrony zdrowia, opieki społecznej, sportu i rekreacji, ochrony przeciwpożarowej, usług pocztowych, porządku i bezpieczeństwa publicznego;
- 22) wysokości zabudowy - rozumie się:
 - a) wysokość budynków zgodnie z rozporządzeniem w sprawie warunków technicznych jakim powinny odpowiadać budynki i ich usytuowanie,
 - b) wysokość obiektów budowlanych nie wymienionych w lit. a) mierzoną od średniego poziomu terenu na obrysie obiektu do najwyższej położonej części tego obiektu;
- 23) zieleni nieurządzonej - rozumie się przez to tereny stref ekotonowych obrzeży lasów i polan śródleśnych charakteryzujące się zwiększoną bioróżnorodnością oraz swoistą funkcją biologiczną, pokryte roślinnością niską i wysoką (trwałe użytki zielone, nieużytki, zadrzewienia i zakrzewienia), fragmentarycznie użytkowane rolniczo;
- 24) zieleni urządzonej - rozumie się przez to zespoły zadrzewień, zakrzewień oraz zieleni niskiej skomponowane pod względem estetycznym i plastycznym.

2. Inne pojęcia użyte w uchwale należy rozumieć zgodnie z ich definicją zawartą w odpowiednich przepisach odrębnych.

§ 4. 1. Ustaleniami obowiązującymi na rysunku planu są następujące oznaczenia graficzne:

- 1) granica obszaru objętego zmianą planu;
- 2) linie rozgraniczające tereny o różnym przeznaczeniu lub różnych zasadach zagospodarowania;
- 3) nieprzekraczalne linie zabudowy;
- 4) granice otuliny Parku Krajobrazowego Beskidu Małego;
- 5) obiekty ujęte w ewidencji zabytków;
- 6) strefy ochrony stanowisk archeologicznych;
- 7) granica ochrony pośredniej ujęcia wody;
- 8) strefy ochrony sanitarnej cmentarza;

- 9) obszary szczególnego zagrożenia powodzią (zz);
- 10) obszary osuwisk aktywnych ciągle (os1);
- 11) obszary osuwisk aktywnych okresowo (os2);
- 12) obszary osuwisk nieaktywnych (os3);
- 13) obszary zagrożone ruchami masowymi;
- 14) symbole identyfikujące tereny, złożone z:

a) oznaczenia literowego (dotyczącego przeznaczenia terenu), w tym:

- MN - tereny zabudowy mieszkaniowej jednorodzinnej,
- MNR - tereny zabudowy mieszkaniowej jednorodzinnej i zagrodowej,
- ML - tereny zabudowy letniskowej (budynek rekreacji indywidualnej),
- Up - tereny usług publicznych,
- U - tereny zabudowy usługowej,
- US - tereny usług sportu i rekreacji,
- USn - tereny usług sportu i rekreacji zimowej,
- UK - tereny usług kultu religijnego,
- UT - tereny usług turystyki,
- PU - tereny zabudowy produkcyjnej i produkcyjno-usługowej,
- KDGP - tereny drogi publicznej klasy GP (krajowa),
- KDLp - tereny drogi publicznej klasy L (powiatowa),
- KDLg - tereny dróg publicznych klasy L (gminne),
- KDD - tereny dróg i ulic publicznych klasy D,
- KDW - tereny dróg wewnętrznych,
- KK - tereny kolejowe,
- W - tereny urzędzeń i obiektów wodociągów,
- G - tereny urzędzeń i obiektów gazownictwa,
- T - tereny urzędzeń i obiektów telekomunikacyjnych,
- R - tereny użytków rolnych,
- ZL - tereny lasów i dolesień,
- ZC - teren cmentarza,
- ZE - tereny zieleni nieurządzonej,
- ZN - tereny zieleni przyrodnej i wód powierzchniowych płynących,
- ZS - tereny zieleni nieurządzonej stabilizującej,
- WSz - tereny wód powierzchniowych stojących (zbiornik wodny „Świnna Poręba”).

b) oznaczenia liczbowego identyfikującego poszczególne tereny.

2. Pozostałe oznaczenia na rysunku planu nie stanowią jego ustaleń i mają charakter informacyjny:

- 1) granice zbiornika wód podziemnych nr 444 Dolina rzeki Skawy;
- 2) granice „obszaru ochronnego zbiornika wodnego Świnna Poręba”;
- 3) granice udokumentowanego złoża piaskowców kategorii C₁ „Tarnawa Dolna”;
- 4) napowietrzna linia elektroenergetyczna 110kV wraz z orientacyjną granicą zasięgu pasa technologicznego;
- 5) orientacyjne granice zasięgu uciążliwości komunikacyjnych drogi głównej ruchu przyspieszonego KDGP;
- 6) dodatkowe oznaczenie lasów państwowych.

3. Treść podkładu mapowego nie jest przedmiotem rysunku planu.

4. Ustalenia planu nie naruszają i nie wykluczają stosowania przepisów odrębnych.

5. W granicach obszaru objętego planem nie występują:

- 1) przestrzenie publiczne w rozumieniu ustawy o planowaniu i zagospodarowaniu przestrzennym, wymagające określenia zasad ich kształtowania;
- 2) tereny górnicze.

Rozdział 2. **Przepisy obowiązujące dla całego obszaru objętego planem**

Ustalenia dotyczące zasad ochrony i kształtowania ładu przestrzennego oraz parametrów i wskaźników kształtowania zabudowy

§ 5.1. W celu zachowania ładu przestrzennego, a w szczególności utrzymania charakteru zabudowy wiejskich zespołów osadniczych, ustala się zasady kształtowania zabudowy obowiązujące na całym obszarze opracowania:

- 1) sposób sytuowania projektowanych budynków:
 - a) z zachowaniem nieprzekraczalnej linii zabudowy,
 - b) dopuszcza się sytuowanie budynków w odległości 1,5 m od tej granicy;
- 2) zasady kształtowania nowo realizowanej zabudowy:
 - a) budynki wolnostojące (bez względu na przeznaczenie),
 - b) dopuszcza się łączenie budynków mieszkalnych z gospodarczymi, usługowymi i garażami,
 - c) dopuszcza się dla terenów „MN” i „MNR”, na działkach budowlanych o szerokości mniejszej niż 16 m, budynki w zabudowie bliźniaczej,
 - d) zakazuje się, bez względu na przeznaczenie, realizacji budynków w zabudowie szeregowej;
- 3) w terenach przeznaczonych pod zabudowę dopuszcza się umieszczanie tablic i urządzeń reklamowych według zasad określonych w § 9 pkt 5 uchwały;
- 4) podstawowa forma dachu nowo realizowanej zabudowy:
 - a) dla budynków mieszkalnych, letniskowych oraz dla zabudowy usługowej, usługowo-produkcyjnej oraz obiektów wypoczynku, sportu, turystyki i rekreacji - dachy dwuspadowe lub wielospadowe o jednakowym nachyleniu głównych połaci 35° - 50° , z wysuniętymi okapami, z możliwością realizacji lukarn, facjat, świetlików, okien dachowych, zadaszeń nad wejściem, naczółków itp., z dopuszczeniem dachów płaskich, jako tarasów o powierzchni nie większej niż 20% powierzchni rzutu poziomego budynku,
 - b) dla budynków produkcyjnych, składowych, magazynowych, obiektów pomocniczych, gospodarczych i garaży realizowanych na wydzielonych terenach produkcyjnych i produkcyjno-usługowych, komunikacji oraz infrastruktury technicznej - dachy z zachowaniem symetrii nachylenia połaci oraz o kącie nachylenia głównych połaci 25° - 45° , z wysuniętymi okapami, z możliwością realizacji okien dachowych, zadaszeń nad wejściem, naczółków itp., dopuszcza się dachy jednospadowe oraz płaskie,
 - c) dla budynków gospodarczych i garaży w zabudowie jednorodzinnej i letniskowej - forma dachu dostosowana do dachów budynków mieszkalnych - dachy dwuspadowe lub wielospadowe o jednakowym nachyleniu głównych połaci 35° - 50° z wysuniętymi okapami, z możliwością realizacji świetlików, okien dachowych, zadaszeń nad wejściem, naczółków itp., dopuszcza się dachy jednospadowe oraz płaskie,
 - d) dla budynków inwentarskich i gospodarczych w zabudowie zagrodowej - dachy dwuspadowe lub wielospadowe o jednakowym nachyleniu głównych połaci 15° - 50° , z wysuniętymi okapami, z możliwością realizacji okien dachowych, zadaszeń nad wejściem, naczółków itp., dopuszcza się dachy jednospadowe oraz płaskie;
- 5) maksymalna wysokość nowo realizowanej zabudowy:
 - a) budynków mieszkalnych jednorodzinnych - 10,5 metra,
 - b) budynków usługowych, usługowo-produkcyjnych, produkcyjnych, magazynowych i składowych - 12 metrów,
 - c) budynków letniskowych - 8 metrów,
 - d) budynków gospodarczych i garaży w zabudowie jednorodzinnej i letniskowej - 6 metrów,

- e) budynków gospodarczych, inwentarskich i garaży w zabudowie zagrodowej - 10 metrów,
 - f) budynków usług o charakterze publicznym, obiektów wypoczynku, sportu, turystyki i rekreacji - 16 metrów,
 - g) obiektów małej architektury, w tym altan i wiat - 3 metry,
 - h) obiektów infrastruktury technicznej - 12 metrów,
 - i) nośników urządzeń reklamowych - 7 metrów,
 - j) innych budowli - 13 metrów;
- 6) warunki dla budynków istniejących:
- a) przy nadbudowie lub rozbudowie istniejącego budynku forma dachu (układ połączeń, kąt nachylenia, pokrycie) może nawiązywać do dachu istniejącego bez konieczności spełniania warunków określonych w pkt 4,
 - b) dopuszcza się zwiększenie do 20% wysokości określonej w pkt 5,
 - c) jeżeli plan nie dopuszcza na danym terenie lokalizacji nowych budynków, możliwość rozbudowy budynków istniejących ogranicza się do zwiększenia powierzchni zabudowy o nie więcej niż 25%;
- 7) zakaz realizacji wypełnień ogrodzeń z prefabrykowanych przęseł betonowych od strony dróg i terenów publicznych oraz stosowania jako materiałów wykończeniowych elewacji budynków mieszkalnych listew z tworzyw sztucznych typu „siding”, blachy falistej i trapezowej;
- 8) dla funkcji produkcyjnej, usługowej i usługowo-produkcyjnej oraz urządzeń obsługi komunikacji i infrastruktury technicznej wzdłuż granic działki oraz w miejscach dostępnych pomiędzy dojazdami i elementami małej architektury należy wprowadzić zieleń urządzoną wysoką i niską o charakterze izolacyjno-osłonowym oraz dekoracyjnym;
- 9) obowiązek zapewnienia odpowiedniej ilości miejsc parkingowych (m.p.) zlokalizowanych w obrębie działki budowlanej, stosownie do poniższych wymogów:
- a) dla zabudowy mieszkaniowej jednorodzinnej, letniskowej i zagrodowej - 2 miejsca postojowe lub garażowe łącznie na 1 budynek mieszkalny, letniskowy lub zagrodowy zlokalizowany na działce,
 - b) dla obiektów produkcyjnych, produkcyjno-usługowych, składów i magazynów - 20 m.p./1000m² powierzchni użytkowej + 30 m.p./100 zatrudnionych,
 - c) dla obiektów usługowych:
 - szkoły i przedszkola - 3m.p./10 pracowników,
 - obiekty sportu i rekreacji - 1m.p./10 użytkowników,
 - obiekty handlowe i usługowe - 1m.p./20m² powierzchni użytkowej,
 - bary, restauracje - 1m.p./ 5 miejsc konsumpcyjnych,
 - biura - 1m.p./50m² powierzchni użytkowej,
 - usługi turystyki - 1 m.p./5 miejsc noclegowych,
 - dla innych - nie ustala się, wg indywidualnych potrzeb,
- d) podane wartości wskaźników należy traktować, jako minimalne, z zastrzeżeniem, iż dla obiektów wymienionych w lit. b) i c) i innych nie wymienionych usług nie mniej niż 3 miejsca postojowe,
- e) przy realizacji ogólnodostępnych miejsc parkingowych powyżej 3 stanowisk należy zabezpieczyć minimum 1 miejsce na parkowanie pojazdów zaopatrzonych w kartę parkingową, a na parkingach powyżej 15 stanowisk - minimum 2 miejsca.

2. W celu racjonalnego zagospodarowania i wykorzystania terenów ustala się parametry i wskaźniki kształtowania projektowanej zabudowy:

1) powierzchnia zabudowy nie może przekraczać:

- a) na terenach „MN” i „MNR”:

- dla zabudowy mieszkaniowej jednorodzinnej - 30% powierzchni działki budowlanej,
 - dla zabudowy zagrodowej - 20% powierzchni działki budowlanej,
 - dla zabudowy usługowej i usługowo-produkcyjnej - 60% powierzchni działki budowlanej,
- b) na terenach „USn” - 30% powierzchni działki budowlanej,
- c) na terenach „Up” - 40% powierzchni działki budowlanej,
- d) na terenach „U”, „PU” - 45% powierzchni działki budowlanej,
- e) na terenach „UT” - 30% powierzchni działki budowlanej,
- f) na terenach „ML”, „US”, „UK” - 25% powierzchni działki budowlanej,
- g) na terenach „KK”, „W”, „G”, „T” - 70% powierzchni działki budowlanej;
- 2) powierzchnia biologicznie czynna winna wynosić:
- a) na terenach „MN” i „MNR”:
- dla zabudowy mieszkaniowej jednorodzinnej - co najmniej 45% powierzchni działki budowlanej,
 - dla zabudowy zagrodowej - co najmniej 50% powierzchni działki budowlanej,
 - dla zabudowy usługowej i usługowo- produkcyjnej - co najmniej 10% powierzchni działki budowlanej,
- b) na terenach „Up” - co najmniej 40% powierzchni działki budowlanej,
- c) na terenach „U”, „PU” - co najmniej 30% powierzchni działki budowlanej,
- d) na terenach „ML”, „US”, „UK”, „UT” - co najmniej 60% powierzchni działki budowlanej,
- e) na terenach „USn” - co najmniej 70% powierzchni działki budowlanej,
- f) na terenach „KK”, „W”, „G”, „T” - co najmniej 10% powierzchni działki budowlanej.

3. Ustala się następujące wskaźniki intensywności zabudowy (jako wskaźniki powierzchni całkowitej zabudowy w odniesieniu do powierzchni działki budowlanej):

- 1) maksymalny wskaźnik:
- a) na terenach „MN” i „MNR”:
- dla zabudowy mieszkaniowej jednorodzinnej - 0,9
 - dla zabudowy zagrodowej - 0,5
- b) na terenach „ML”, „UT” - 0,9
- c) na terenach „Up”, „U” - 2,0
- d) na terenach „PU” - 2,4
- e) na pozostałych terenach - nie ustala się;
- 2) minimalny wskaźnik na wszystkich terenach przeznaczonych do zabudowy - 0,05;
- 3) na działkach, na których parametry dotyczące wskaźnika intensywności zabudowy są równe lub większe niż ustalenia planu, wyłącznie w przypadku rozbudowy budynków związanej z poprawą standardów sanitarnych i bezpieczeństwa przeciwpożarowego - dopuszcza się zwiększenie wskaźnika intensywności zabudowy maksymalnie o 5% i zmniejszenie wskaźnika powierzchni biologicznie czynnej maksymalnie o 5% (w stosunku do ustalonych dla terenu, w którym znajduje się dany budynek).

4. W granicach obszaru objętego planem nie występują przestrzenie publiczne w rozumieniu ustawy o planowaniu i zagospodarowaniu przestrzennym, wymagające określenia zasad ich kształtowania.

§ 6.1. Na terenach przeznaczonych do zabudowy dla lokalizacji nowych budynków konieczność zachowania nieprzekraczalnych linii zabudowy zgodnie z rysunkiem planu.

2. W przypadku budynków i ich części istniejących pomiędzy linią rozgraniczającą dróg a nieprzekraczalną linią zabudowy ustaloną w planie dopuszcza się możliwość ich rozbudowy lub nadbudowy pod warunkiem nie zmniejszania odległości tych budynków lub ich części do linii rozgraniczających dróg, od których wyznaczono nieprzekraczalną linię zabudowy.

Zasady ochrony środowiska, przyrody i krajobrazu kulturowego

§ 7. W celu zachowania wymogów ochrony środowiska przy wszelkich działaniach inwestycyjnych oraz innych, związanych ze zmianą funkcji i sposobu użytkowania terenów lub obiektów, nakazuje się przestrzeganie zasad określonych w obowiązujących przepisach odrębnych, a ponadto ustala się:

- 1) zakaz realizacji przedsięwzięć mogących zawsze znacząco oddziaływać na środowisko, za wyjątkiem robót budowlanych związanych z komunikacją drogową i kolejową, sztucznym zbiornikiem wodnym, budowlami przeciwpowodziowymi i przeciwerozyjnymi oraz infrastrukturą techniczną; w tym inwestycjami celu publicznego z zakresu łączności;
- 2) dopuszcza się lokalizację przedsięwzięć mogących potencjalnie znacząco oddziaływać na środowisko na zasadach określonych w decyzji o środowiskowych uwarunkowaniach;
- 3) prowadzenie wyłącznie takiej działalności produkcyjnej i usługowo - produkcyjnej, której uciążliwość dla środowiska spowodowana przez hałas oraz zanieczyszczenia powietrza, wody i gleby nie przekroczy wartości dopuszczalnych standardów jakości środowiska na terenie i poza terenem, do którego prowadzący ją posiada tytuł prawny;
- 4) zakaz odprowadzania ścieków sanitarnych oraz wód deszczowych w sposób pogarszający stan gleb oraz wód powierzchniowych i podziemnych;
- 5) realizację systemu kanalizacji zbiorczej dla ścieków komunalnych zgodnie z ustaleniami Krajowego programu oczyszczania ścieków komunalnych;
- 6) nakaz podczyszczania - przed odprowadzeniem do odbiornika - wód opadowych i roztopowych z parkingów i powierzchni szczelnych terenów produkcyjno - usługowych, zgodnie z przepisami Prawa wodnego;
- 7) nakaz odbioru i gromadzenia odpadów w systemie zorganizowanym, przy stosowaniu na całym obszarze jednolitych zasad - zgodnie z przepisami ustawy o utrzymaniu czystości i porządku w gminach oraz z wymaganiami określonymi w regulaminie utrzymania czystości i porządku na terenie gminy;
- 8) możliwość prowadzenia remontów, rozbudowy, budowy urządzeń melioracji wodnych w zakresie i rozmiarze wynikającym z potrzeb; w sytuacjach konieczności realizacji inwestycji na terenach posiadających sieci i urządzenia melioracyjne należy wykonać inwestycję w taki sposób, aby jej realizacja nie wpłynęła negatywnie na funkcjonowanie istniejących sieci i urządzeń;
- 9) obowiązek zapewnienia drożności koryt wód płynących, w tym wód okresowych i prawidłowego ich utrzymania; dopuszcza się techniczne umocnienie koryt cieków naturalnych w zakresie wynikającym z realizacji zadań związanych z utrzymaniem wód oraz ochroną przeciwpowodziową.

§ 8. Dla ochrony szczególnych wartości przyrodniczych, krajobrazowych i kulturowych przyjmuje się:

- 1) dla obszaru położonego w granicach otuliny PKBM obowiązują zasady ochrony określone dla Parku Krajobrazowego Beskidu Małego i jego otuliny w Rozporządzeniu Nr 9/98 Wojewody Bielskiego z dnia 16 czerwca 1998r. (Dz. Urz. Województwa Bielskiego Nr 9, poz. 110);
- 2) zakaz lokalizacji przedsięwzięć mogących przyczynić się do pogorszenia jakości wód podziemnych zbiornika wód podziemnych nr 444 Dolina rzeki Skawy, oznaczonego informacyjnie na rysunku planu.

§ 9. Dla zachowania równowagi przyrodniczej i walorów naturalnych krajobrazu na całym obszarze opracowania obowiązuje:

- 1) nakaz utrzymania i ochrony zespołów zieleni, w tym:
 - a) spełniających funkcje przeciwerozyjne (zadrzewienia i zakrzewienia porastające jary, wąwozy i skarpy oraz zadrzewienia i zakrzewienia śródpolne), występujące na terenach oznaczonych na rysunku planu symbolami „ZL” i „R”,

- b) stanowiących biologiczną strefę ochronną wód (przylegające do wód powierzchniowych tereny z trwałą runią łąkową oraz kępami drzew i krzewów), oznaczonych na rysunku planu symbolami „ZN”,
 - c) stanowiących strefy ekotonowe obrzeży lasów i polan śródleśnych oraz załadowań, oznaczonych odpowiednio na rysunku planu symbolami „ZE” i „ZS”;
- 2) sukcesywna realizacja zalesień na terenach określonych w planie;
 - 3) obowiązek zachowania odległości projektowanych obiektów kubaturowych od granicy terenów leśnych zgodnie z przepisami odrębnymi dotyczącymi bezpieczeństwa pożarowego;
 - 4) obowiązek zachowania w odpowiednich proporcjach ustalonych w § 5 ust. 2 pkt 2 „powierzchni biologicznie czynnych” w obrębie terenów przeznaczonych dla zabudowy;
 - 5) możliwość realizacji tablic i urządzeń reklamowych jedynie w taki sposób, aby ich lokalizacja i gabaryty nie powodowały nadmiernej ingerencji w krajobraz i nie naruszały ładu przestrzennego, a w szczególności:
 - a) zakaz umieszczania w terenach oznaczonych symbolami „ZE”, „ZN”, „ZS”, „ZL” i „R”,
 - b) zakaz lokalizacji tablic i urządzeń reklamowych na obiektach wpisanych do gminnej ewidencji zabytków,
 - c) zakaz lokalizacji tablic i urządzeń reklamowych emitujących fosforyzujące lub pulsujące światło,
 - d) maksymalna powierzchnia tablic i urządzeń reklamowych:
 - wolnostojących - 6 m²,
 - na ogrodzeniach prywatnych posesji - 2 m²,
 - innych ogrodzeniach - 4 m²,
 - e) maksymalna wysokość nośników urządzeń reklamowych - 7 metrów,
 - f) zakaz zagęszczania wolnostojących tablic reklamowych na małej powierzchni - należy zachować odległość minimum 20 m między nimi,
 - g) przy drodze oznaczonej symbolem KDGP zakaz lokalizacji tablic i urządzeń reklamowych w odległości mniejszej niż ustalona w § 6 pkt 1.

§ 10. Dla zachowania udokumentowanego złoża piaskowców „Tarnawa Dolna” w kat. C₁ - wprowadza się obszar chroniony przed zabudową, w granicach określonych informacyjnie na rysunku planu.

Zasady ochrony dziedzictwa kulturowego i zabytków oraz dóbr kultury współczesnej

§ 11. 1. W celu zachowania i ochrony istniejącej w obszarze substancji zabytkowej przyjmuje się - stosownie do przepisów odrębnych - zasady zagospodarowania uwzględniające opiekę nad zabytkami.

2. Ochronie podlegają obiekty ujęte w wojewódzkiej i gminnej ewidencji zabytków (oznaczone na rysunku planu), w tym:

- 1) Kościół parafialny, murowany, p.w. Św. Jana Kantego, z l. 1878-1882; przysiółek „Sitarzówka”, dz. ew. nr 445 - nr karty zabytku 23/58;
- 2) Kapliczka z posągiem Chrystusa Upadającego pod krzyżem, z 1798r.; przysiółek „Łęg”, dz. ew. nr 4706/6 - nr karty zabytku 24/58;
- 3) Kapliczka murowana p.w. Matki Bożej Częstochowskiej k/nr 127, z 2 poł. XIX w.; przysiółek „Konaszówka”, dz. ew. nr 1306/12 - nr karty zabytku 25/58;
- 4) Kapliczka murowana p.w. Matki Bożej Częstochowskiej z 2 poł. XIX w.; przysiółek „U Ptaka”, dz. ew. nr 45/1 - nr karty zabytku 26/58;
- 5) Kapliczka murowana p.w. Matki Bożej k/nr 178, z 2 poł. XIX w.; „Polana Carchel” pod G. Żurawnicą, dz. ew. nr 2576 - nr karty zabytku 27/58;
- 6) Kapliczka murowana p.w. Św. Antoniego pod „Prorokową Górą”, z 2 poł. XIX w.; w lesie na stoku pod „Prorokową Górą”, dz. ew. nr 2962 - nr karty zabytku 28/58;

- 7) Kapliczka słupowa, murowana z rzeźbą Chrystusa Frasobliwego k/nr 23.; przysiółek „Na Nizieniu”, dz. ew. nr 225 - nr karty zabytku 29/58;
- 8) Kolumna kamienna (latarnia z rzeźbą Chrystusa Frasobliwego k/ nr 409, z 1748r.; przysiółek „Borkówka”, dz. ew. nr 390/22 - nr karty zabytku 30/58;
- 9) Figura kamienna Matki Bożej Niepokalanie Poczętej k/kościół, z 1867r.; przysiółek „Sitarzówka”, dz. ew. nr 1187/2 - nr karty zabytku 31/58;
- 10) Figura kamienna Najświętszej Maryi Panny Niepokalanie Poczętej, z 1910r.; przysiółek „Mroskówka”, dz. ew. nr 2349/10 - nr karty zabytku 32/58;
- 11) Kapliczka szafkowa z figura Matki Bożej k nr 409; przysiółek „Borkówka”, dz. ew. nr 372/1 - nr karty zabytku 33/58;
- 12) Figura gipsowa Najświętszej Maryi Panny Niepokalanie Poczętej, k nr 379, z k. XX w.; przysiółek „Bielówka”, dz. ew. nr 768/4 - nr karty zabytku 34/58;
- 13) Krzyż kamienny, cmentarny z 1904r.; cmentarz, przysiółek „Sitarzówka”, dz. ew. nr 1169 - nr karty zabytku 35/58;
- 14) Nagrobek kamienny ks. M. Klimkiewicza, ok. 1912r.; cmentarz, przysiółek „Sitarzówka”, dz. ew. nr 1169 - nr karty zabytku 36/58;
- 15) Nagrobek kamienny z figura Chrystusa Nazareńskiego, z 2 poł. XIX w.; cmentarz, przysiółek „Sitarzówka”, dz. ew. nr 1169 - nr karty zabytku 37/58;
- 16) Budynek murowany d. szkoły ludowej, nr 272, z 1898r.; przysiółek „Sitarzówka”, dz. ew. nr 5327 - nr karty zabytku 38/58;
- 17) Budynek murowany (plebania), nr 269, z 2 poł. XIX w.; przysiółek „Sitarzówka”, dz. ew. nr 5300 - nr karty zabytku 39/58;
- 18) Dom mieszkalny, murowany nr 25, z k. XIX w.; przysiółek „Sitarzówka”, dz. ew. nr 4966 - nr karty zabytku 40/58;
- 19) Dom mieszkalny drewniany nr 59, z ok. 1920r.; przysiółek „Sitarzówka”, dz. ew. nr 4966 - nr karty zabytku 41/58;
- 20) Dom mieszkalny drewniany nr 178, z pocz. XX w.; polana „Carchel”, dz. ew. nr 2572/1 - nr karty zabytku 42/58;
- 21) Dom mieszkalny murowany nr 278, z pocz. XX w.; przysiółek „Prorokówka”, dz. ew. nr 5139 - nr karty zabytku 43/58;
- 22) Dom mieszkalny murowany nr 392, z ok. 1930 r.; przysiółek „Na Stawach”, dz. ew. nr 1667/1 - nr karty zabytku 44/58.

3. W celu ochrony dla obiektów wyszczególnionych w ust. 2, ustala się:

- 1) nakaz zachowania historycznych cech stylowych budynków w szczególności: gabarytów i formy obiektów, geometrii i pokrycia dachów, wystroju elewacji i detali architektonicznych, podziału architektonicznego elewacji (rozmiar, kształt i rozmieszczenie otworów);
- 2) dopuszcza się zmianę sposobu użytkowania istniejących obiektów, zgodnym z przeznaczeniem ustalonym w planie, pod warunkiem zachowania charakterystycznych cech stylowych obiektów;
- 3) zakaz nadbudowy obiektów objętych ochroną;
- 4) w przypadku konieczności spowodowanej udokumentowanym złym stanem technicznym obiektów oraz utratą wartości zabytkowych, dopuszcza się ich rozbiórkę; w wyżej wymienionym przypadku rozbiórka obiektu winna być poprzedzona wykonaniem inwentaryzacji technicznej i dokumentacji fotograficznej lub karty ewidencji zabytku;
- 5) dla kapliczek, nagrobków i krzyży przydrożnych obowiązują: utrzymanie istniejącej formy, detalu architektonicznego obiektu, a także w przypadku jego renowacji zastosowanie materiałów wykończeniowych dostosowanych do pierwotnego wykończenia; w przypadku przebudowy drogi

wymuszającej przeniesienie obiektu, nowa lokalizacja powinna być możliwie najbliższa pierwotnej; przeniesienie obiektu należy poprzedzić zabiegami konserwacyjnymi;

- 6) zakaz umieszczania na elewacjach reklam, tablic i urządzeń informacyjnych wielkoformatowych;
- 7) wykreślenie lub włączenie z/do gminnej ewidencji zabytków lub zmiana numeracji budynków nie powoduje konieczności zmiany planu.

4. Ochronie, w granicach stref ochrony konserwatorskiej, oznaczonych na rysunku planu, podlegają (stanowiska) zabytki archeologiczne wyszczególnione w wykazie zabytków archeologicznych na terenie miejscowości Tarnawa Dolna, w tym:

- 1) stanowisko 1/2, na działce ewidencyjnej nr 280, osadnictwo epoki kamiennej;
- 2) stanowisko 2/3, na działce ewidencyjnej nr 105/4, osadnictwo okresu prehistorycznego;
- 3) stanowisko 3/4, na działce ewidencyjnej nr 848/1, osada z okresu późnośredniowiecznego;
- 4) stanowisko 4/5, na działce ewidencyjnej nr 549, osadnictwo epoki kamienia;
- 5) stanowisko 5/47, na działce ewidencyjnej nr 2072, osadnictwo neolityczne, wczesnego brązu i z okresu nowożytnego XVII - XVIII w.;
- 6) stanowisko 6/48, na działce ewidencyjnej nr 2003, osadnictwo z okresu nowożytnego XVII - XVIII w.;
- 7) stanowisko 7/49, na działce ewidencyjnej nr brak, osadnictwo z okresu nowożytnego XVII - XVIII w.

5. Granice stref ochrony konserwatorskiej stanowisk archeologicznych obejmują obszary o promieniu 40 m od centrum stanowiska dla stanowisk o punktowej lokalizacji.

6. Zasady ochrony zabytków archeologicznych, w tym warunki prowadzenia w strefach ochrony robót budowlanych a także prac ziemnych związanych z infrastrukturą techniczną, drogową i melioracją określają przepisy ustawy o ochronie zabytków i opiece nad zabytkami.

Zasady i sposoby zagospodarowania terenów podlegających ochronie oraz zasady ochrony zdrowia i bezpieczeństwa ludzi, wynikające z przepisów odrębnych

§ 12. W celu ochrony przed skutkami powodzi oraz zachowania warunków ochrony wód oraz umożliwienia dostępu do wody i prowadzenia robót remontowych i konserwacyjnych ustala się:

- 1) dla obszaru szczególnego zagrożenia powodzią (oznaczonego na rysunku planu symbolem „ZZ”), wyznaczonego na podstawie zasięgu zalewu wodami powodziowymi Q1% od potoku Tarnawka określonego w opracowaniu „Studium określające granice obszarów bezpośredniego zagrożenia powodzią dla terenów nieobwałowanych w zlewni Skawy - gmina Zembrzyce” - obowiązują zakazy, nakazy, dopuszczenia i ograniczenia wynikające z przepisów odrębnych Prawa wodnego dotyczących ochrony przed powodzią;
- 2) na terenach zabudowy sąsiadujących z powierzchniowymi wodami płynącymi obowiązują:
 - a) odległość nowych obiektów kubaturowych:
 - co najmniej 15 metrów od linii brzegu cieków nieuregulowanego (dla wód stanowiących własność Skarbu Państwa),
 - co najmniej 8 metrów od linii brzegu cieków uregulowanego (dla wód stanowiących własność Skarbu Państwa),
 - co najmniej 5 metrów od górnej krawędzi skarpy brzegowej cieków (dla wód pozostałych),
 - b) odległość ogrodzeń - zgodnie z Prawem wodnym;
- 3) w odległości mniejszej niż określone w ust.2a dopuszcza się lokalizację obiektów i urządzeń wodnych, obiektów i urządzeń infrastruktury drogowej oraz obiektów i urządzeń infrastruktury technicznej);
- 4) dla terenów położonych w granicach „obszaru ochronnego zbiornika wodnego Świnna Poręba” (w odległości ok. 100 m od linii wyznaczonej rzędną maksymalnego piętrzenia zbiornika wodnego) oznaczonych informacyjnie na rysunku planu, dla ochrony przed degradacją zasobów wodnych zbiornika

wodnego obowiązują zakazy, nakazy, dopuszczenia i ograniczenia wynikające z przepisów odrębnych Prawa wodnego.

§ 13. Dla zabezpieczenia istniejących ujęć wody przed zanieczyszczeniem obowiązują zakazy, nakazy i dopuszczenia jak w decyzjach administracyjnych do pozwoleń wodnoprawnych na pobór wody:

- 1) dla ujęcia wody powierzchniowej z potoku Stryszawka w miejscowości Sucha Beskidzka - Rozporządzenie Nr 11/2012 Dyrektora Regionalnego Zarządu Gospodarki wodnej w Krakowie z dnia 22 października 2012 roku o ustanowieniu strefy ochronnej obejmującej obszar, w granicach oznaczonych na rysunku planu - jak dla terenu ochrony pośredniej;
- 2) dla ujęcia ze źródła „TD-1” oznaczonego na rysunku planu symbolem „W1” - Decyzja Starosty Suskiego znak: WS.6320.4.2013.IS z dnia 17.12.2013r. o ustanowieniu strefy ochronnej:
 - a) teren ochrony bezpośredniej obejmujący ogrodzony teren wokół źródła bez dostępu osób trzecich, na którym zabrania się użytkowania gruntów do celów nie związanych z eksploatacją ujęcia wody oraz nawożenia mineralnego, organicznego i stosowania pestycydów; odprowadzenie wód opadowych z terenu strefy oraz przejęcie wód stokowych, aby nie mogły przedostać się do ujęcia,
 - b) teren ochrony pośredniej - odstąpiono od wyznaczenia z uwagi na lokalne warunki środowiska;
- 3) dla ujęcia wody „Tarnawa” składającego się z sześciu ujętych źródeł na zboczu Góry Prorokowej oznaczony na rysunku planu symbolem „W2”:
 - a) teren ochrony bezpośredniej ujęcia w postaci ogrodzonych sześciu pojedynczych terenów dla każdego ujęcia, w kształcie kwadratu o boku 4m, na których zabrania się użytkowania gruntów do celów nie związanych z eksploatacją ujęcia wody,
 - b) teren ochrony pośredniej - odstąpiono od wyznaczenia z uwagi na lokalne warunki środowiska;
- 4) dla ujęcie źródła w Tarnawie Dolnej (zwane „u Kaszykich” i źródła zwane „u Dudy”) wraz z pompowniami, oznaczony na rysunku planu symbolem „W3”:
 - a) teren ochrony bezpośredniej ujęcia w postaci ogrodzonych terenów dla każdego ujęcia,
 - b) teren ochrony pośredniej - nie ustalono.

§ 14. W celu ochrony przed skutkami osuwania się mas ziemnych ustala się:

- 1) w obrębie obszarów osuwisk aktywnych ciągle (oznaczonych na rysunku planu symbolem „os1”) wprowadza się zakaz lokalizacji wszelkich obiektów kubaturowych, dla obiektów liniowych należy uwzględnić występowanie niekorzystnych warunków geologicznych;
- 2) w obrębie obszarów osuwisk aktywnych okresowo (oznaczonych na rysunku planu symbolem „os2”), przy realizacji nowych obiektów kubaturowych i liniowych, należy uwzględnić występowanie niekorzystnych warunków geologicznych;
- 3) w obrębie obszarów osuwisk nieaktywnych (oznaczonych na rysunku planu symbolem „os3”) należy uwzględnić możliwość występowanie niekorzystnych warunków geologicznych.

§ 15. W celu zachowania wymogów w zakresie ochrony przeciwpożarowej należy:

- 1) dla wszystkich budynków zapewnić możliwość dojazdu o każdej porze roku poprzez drogi lub dojazdy niewydzielone o parametrach spełniających wymagania określone przepisami odrębnymi, jakim powinny odpowiadać drogi pożarowe;
- 2) zapewnić źródła przeciwpożarowego zaopatrzenia wodnego do zewnętrznego gaszenia pożaru, na zasadach określonych w przepisach odrębnych dotyczących przeciwpożarowego zaopatrzenia w wodę;
- 3) zachować określone w przepisach wykonawczych do Prawa budowlanego odległości budynków od lasów.

§ 16. W celu zapewnienia właściwych warunków ochrony przed hałasem wyróżnia się tereny chronione akustycznie, zaliczone do poszczególnych rodzajów określonych w przepisach Prawa ochrony środowiska i przyjmuje się dopuszczalny poziom hałasu w środowisku dla:

- 1) terenów oznaczonych w planie symbolami **MN i MNR** - jak dla „terenów mieszkaniowo - usługowych”;

- 2) terenów oznaczonych w planie symbolami **Up, Uk** - jak dla „terenów zabudowy związanej ze stałym lub wielogodzinnym pobytem dzieci i młodzieży”;
- 3) terenów oznaczonych w planie symbolem **ML, UT, USn, US** - jak dla terenów przeznaczonych na cele rekreacyjno - wypoczynkowe;
- 4) dla pozostałych terenów - nie ustala się.

§ 17. Dla wzajemnej ochrony i wykluczenia szkodliwego oddziaływania sieci i urządzeń infrastruktury technicznej i komunikacyjnej na otoczenie obowiązują zakazy, nakazy, dopuszczenia i ograniczenia w zagospodarowaniu terenów:

- 1) położonych w sąsiedztwie linii kolejowej, zgodnie z przepisami ustawy o transporcie kolejowym dotyczące usytuowania budowli, budynków, drzew i krzewów oraz wykonywania robót ziemnych w sąsiedztwie linii kolejowych;
- 2) położonych wzdłuż drogi krajowej nr 28 działki budowlane powinny mieć wielkość umożliwiającą lokalizację obiektów budowlanych w odległości 25 m od krawędzi jezdni i wielkość umożliwiającą lokalizację pomieszczeń mieszkalnych poza zasięgiem uciążliwości komunikacyjnej drogi;
- 3) położonych w sąsiedztwie infrastruktury technicznej - zgodnie z przepisami Prawa budowlanego i branżowych norm technicznych;
- 4) przez które przebiega napowietrzna linia elektroenergetyczna 110kV, w pasie technologicznym wokół linii, obowiązują ograniczenia, zakazy i nakazy określone w przepisach odrębnych dotyczących lokalizacji sieci energetycznych;
- 5) lokalizacja zabudowy i zagospodarowania terenów przy napowietrznych liniach elektroenergetycznych, w odległościach pozwalających na zachowanie dopuszczalnych poziomów pól elektromagnetycznych.

§ 18. W celu ochrony i wykluczenia możliwości wywierania szkodliwego wpływu na otoczenie, wokół cmentarza tworzy się:

- 1) w odległości 50 m od granic cmentarza „strefę ochrony sanitarnej” z zakazem lokalizacji obiektów mieszkalnych, zakładów żywienia zbiorowego, produkcji i przechowywania żywności; w obrębie strefy dopuszcza się lokalizację obiektów usługowych związanych z funkcją cmentarza;
- 2) w strefie od 50 do 150 m od granic cmentarza wszystkie budynki korzystające z wody muszą być podłączone do sieci wodociągowej.

Zasady i warunki scalania i podziału nieruchomości

§ 19.1 Nie wyznacza się obszarów, dla których istnieje obowiązek dokonania scaleń i podziału nieruchomości, w przypadku ich podjęcia z inicjatywy właścicieli i użytkowników wieczystych nieruchomości - na warunkach określonych w przepisach odrębnych przy zastosowaniu parametrów określonych w ust. 2.

2. Dla działek uzyskiwanych w wyniku scalania i podziału nieruchomości, ustala się następujące parametry:

- 1) minimalne powierzchnie oraz szerokość frontu nowo wydzielanych działek:
 - a) dla zabudowy mieszkaniowej jednorodzinnej i letniskowej, wolnostojącej - 800 m², front 16 m,
 - b) dla zabudowy mieszkaniowej jednorodzinnej bliźniaczej /na 1 budynek/ - 600 m², front 12 m,
 - c) dla zabudowy mieszkaniowej jednorodzinnej z usługami (na 1 budynek) - 1200 m², front 16 m,
 - d) dla pozostałych przeznaczeń nie ustala się;
- 2) dopuszcza się, wynikające z uwarunkowań terenowych, zmniejszenie parametrów wymienionych w ust. 2 pkt 1 lit. a) ÷ c), jednak nie większe niż 10% dla powierzchni działki i szerokości frontu działki;
- 3) podstawowy kąt położenia działek w stosunku do pasa drogowego dróg publicznych 60° - 90°; w przypadku podziałów dokonanych w obrębie grup istniejących działek o innym kącie przeważającym - kąt należy odpowiednio dostosować.

Zasady obsługi obszaru w zakresie komunikacji oraz przebudowy, rozbudowy i budowy systemów komunikacji

§ 20. 1. Tereny obsługiwane będą przez określony w planie system dróg publicznych klasy GP, L i D uzupełniony przez ogólnie dostępne drogi wewnętrzne (niezaliczone do żadnej z kategorii dróg publicznych).

2. Droga krajowa klasy GP o charakterze tranzytowym - obsługa komunikacyjna terenów przyległych poprzez istniejące zjazdy i włączenia dróg niższych klas, dopuszcza się wykorzystanie istniejących zjazdów indywidualnych dla obsługi terenów użytkowanych indywidualnie.

3. Droga powiatowa klasy L zachowuje wielofunkcyjny charakter, realizując równocześnie powiązania zewnętrzne i wewnętrzne - przy ograniczeniu ilości zjazdów do niezbędnych.

4. Drogi i ulice gminne klasy L i D obsługują połączenia lokalne.

5. Parametry techniczne dróg publicznych i ulic winny być dostosowane do przepisów określonych w warunkach technicznych jakim powinny odpowiadać drogi publiczne i ich usytuowanie z uwzględnieniem uwarunkowań lokalnych, na odcinkach przebiegających w obszarach istniejącej zabudowy i lasach. Podstawowe parametry poszczególnych dróg i ulic ustalono w § 32 ust. 2 uchwały.

6. W obrębie terenów przeznaczonych pod zabudowę układ drogowy może być, stosownie do potrzeb, uzupełniony o odcinki „dojść i dojazdów niewydzielonych” o szerokości wynikającej z przepisów odrębnych określających warunki techniczne, jakim powinny odpowiadać obiekty budowlane i ich usytuowanie.

7. Zachowuje się istniejące drogi wewnętrzne oznaczone na mapach ewidencyjnych gruntów, a niewydzielone w planie liniami rozgraniczającymi oraz dopuszcza korzystanie z dojazdów ustanowionych w formie odpowiedniej służebności.

8. Plan nie reguluje obsługi komunikacyjnej terenów rolniczych i lasów w zakresie dróg wewnętrznych (niezaliczanych do żadnej z kategorii dróg publicznych), zakładając utrzymanie istniejących dróg oznaczonych w mapach ewidencyjnych z możliwością ich wykorzystania jako dojazdów do przysiółków i siedlisk - z możliwością korekty ich przebiegu oraz zachowanie lub ustanowienie odpowiedniej służebności drogowej.

9. Za zgodne z planem uznaje się wyznaczenie i realizację ścieżek spacerowych, konnych, rowerowych oraz tras turystycznych na całym obszarze objętym ustaleniami planu, które powinny być wyznaczane (za zgodą właścicieli lub zarządców) w oparciu o istniejący układ dróg polnych i leśnych.

Zasady obsługi terenów oraz remontu, rozbudowy i budowy systemów infrastruktury technicznej

§ 21. 1. Ustala się zasady obsługi obszaru w zakresie infrastruktury technicznej:

1) zaopatrzenie w wodę:

- a) ustala się sukcesywną budowę sieci wodociągowej obejmującą podstawową strefę osadniczą sołectwa,
- b) utrzymuje się w obszarze system zaopatrzenia w wodę z wodociągów lokalnych, ujęć indywidualnych i studni oraz dopuszcza realizację nowych według potrzeb,
- c) zaspokojenie potrzeb na cele komunalne i ochronę przeciwpożarową nastąpi poprzez budowę i rozbudowę sieci, obiektów i urządzeń wodociagowych;

2) odprowadzanie i oczyszczanie ścieków komunalnych:

- a) ustala się sukcesywną budowę sieci kanalizacyjnej obejmującą podstawową strefę osadniczą sołectwa, z odprowadzeniem ścieków do oczyszczalni ścieków,
- b) dopuszcza się wykorzystanie indywidualnych oczyszczalni lub zbiorników bezodpływowych zgodnie z obowiązującymi przepisami odrębnymi;

3) odprowadzenie wód deszczowych:

- a) ustala się zasadę powierzchniowego odprowadzania wód opadowych i odprowadzenia ich do odbiorników lub do gruntu, pod warunkiem nienaruszenia stosunków wodnych terenu,

- b) dla wód opadowych i roztopowych z parkingów i powierzchni szczelnych terenów produkcyjno - usługowych przed odprowadzeniem do odbiornika, ustala się obowiązek ich podczyszczenia zgodnie z przepisami Prawa wodnego,
 - c) ustala się obowiązek utrzymania funkcjonujących i odtworzenia niedrożnych rowów odwadniających z zapewnieniem do nich niezbędnych dojazdów dla potrzeb utrzymania i konserwacji,
 - d) dopuszcza się możliwość magazynowania wód opadowych odprowadzanych z powierzchni dachowych w zbiornikach zlokalizowanych w obrębie działki lub w terenie inwestycji, w celu ich wykorzystania dla celów gospodarczych (np. podlewanie ogrodu, mycie nawierzchni utwardzonych, elewacji itp.);
- 4) zaopatrzenie w energię elektryczną:
- a) przez teren objęty planem przebiega odcinek linii elektroenergetycznej 110kV Wadowice - Sucha Beskidzka,
 - b) zachowuje się zasilanie obszaru poprzez sieć rozdzielczą napowietrzną lub kablową 15 kV i istniejące stacje transformatorowe 15/0,4 kV,
 - c) zaspokojenie przewidywanego wzrostu zapotrzebowania w okresie perspektywicznym, nastąpi poprzez:
 - rozbudowę i przebudowę istniejących sieci i urządzeń średniego napięcia,
 - budowę nowych odcinków linii średniego napięcia, stacji transformatorowych i linii niskiego napięcia według potrzeb,
- d) w przypadku skablowania lub zmiany przebiegu napowietrznych linii elektroenergetycznych, w terenach położonych w obrębie dotychczasowych stref technicznych tych linii obowiązują ustalenia dotyczące przeznaczenia i zagospodarowania terenu ustalone niniejszym planem;
- 5) zaopatrzenie w gaz:
- a) dopuszcza się wyposażenie całego obszaru objętego planem w gaz przewodowy z budową sieci i urządzeń niezbędnych do zasilania odbiorców;
- 6) gospodarka odpadami:
- a) ustala się obowiązek prowadzenia gospodarki odpadami zgodnie z wymaganiami określonymi w regulaminie utrzymania czystości i porządku na terenie gminy;
- 7) zaopatrzenie w ciepło:
- a) zachowuje się i dopuszcza się stosowanie indywidualnych wysokosprawnych systemów z wykorzystaniem atestowanych urządzeń grzewczych zapewniających zachowanie dopuszczalnych norm zanieczyszczeń powietrza,
 - b) ustala się priorytet dla stosowania paliw niskoemisyjnych lub nieemisyjnych;
- 8) zaopatrzenie w energię z odnawialnych źródeł energii:
- a) dopuszcza się realizację urządzeń wytwarzających energię z odnawialnych źródeł energii z urządzeń wytwarzających energię - wyłącznie na potrzeby własne,
 - b) lokalizację instalacji wykorzystujących do wytwarzania energii elektrycznej ((ogniwa fotowoltaiczne) i ciepłej (kolektory słoneczne) energię słońca - dopuszcza się wyłącznie w terenach przeznaczonych pod zainwestowanie, z uwzględnieniem ograniczeń wynikających przepisów odrębnych,
 - c) dopuszcza się realizację elektrowni wodnych z uwzględnieniem ograniczeń wynikających z przepisów odrębnych;
- 9) obsługa obszaru w zakresie telekomunikacji:
- a) utrzymuje się istniejące obiekty i urządzenia łączności przewodowej i bezprzewodowej,
 - b) dopuszcza się działanie różnych operatorów oraz rozwój systemów telekomunikacyjnych i teleinformatycznych, w tym możliwość lokalizacji stacji bazowych nieoznaczonych w rysunku planu - lokalizacje nie mogą kolidować z pozostałymi ustaleniami planu.

2. W granicach całego obszaru objętego planem dopuszcza się lokalizowanie nie wyznaczonych na rysunku planu obiektów, urządzeń i sieci infrastruktury technicznej, niezbędnych dla obsługi mieszkańców Gminy w zakresie:

- 1) zaopatrzenia w wodę (w tym m. in. ujęć wód, stacji uzdatniania wody, zbiorników wody, hydroforni);
- 2) odprowadzania i oczyszczania ścieków (w tym m.in. przepompowni ścieków);
- 3) zaopatrzenia w energię elektryczną (w tym m.in. stacji transformatorowych);
- 4) zaopatrzenia w gaz i ciepło (w tym m.in. stacji redukcyjnych gazu);
- 5) ochrony przeciwpożarowej i przeciwpowodziowej; pod warunkiem, że ich lokalizacja nie pozostaje w sprzeczności z pozostałymi ustaleniami planu.

Rozdział 3.

PRZEPISY SZCZEGÓŁOWE DOTYCZĄCE POSZCZEGÓLNYCH TERENÓW WYDZIELONYCH LINIAMI ROZGRANICZAJĄCYMI

§ 22. 1. Wyznacza się teren wydzielony liniami rozgraniczającymi oznaczony na rysunku planu symbolem „MN 1” - **teren zabudowy mieszkaniowej jednorodzinnej.**

2. Przeznaczenie podstawowe - zabudowa mieszkaniowa jednorodzinna.

3. Przeznaczenie dopuszczalne:

- 1) zabudowa gospodarcza (garaże, budynki gospodarcze, wiaty);
- 2) zabudowa letniskowa (budynki rekreacji indywidualnej);
- 3) obiekty usługowe;
- 4) obiekty i urządzenia działalności usługowo-produkcyjnej;
- 5) obiekty i urządzenia małej architektury;
- 6) zieleń urządzonej;
- 7) wody powierzchniowe (naturalne ciekły, stawy, zbiorniki i oczka wodne);
- 8) obiekty, urządzenia i sieci infrastruktury technicznej;
- 9) urządzenia komunikacji (dojścia, dojazdy, miejsca parkingowe).

4. W terenie ustala się szczegółowe warunki zabudowy i zagospodarowania oraz ograniczenia w ich użytkowaniu:

- 1) możliwość wykonywania robót budowlanych, oraz zmiany sposobu użytkowania zgodnie z przeznaczeniem podstawowym lub dopuszczalnym;
- 2) możliwość prowadzenia działalności usługowej lub usługowo-produkcyjnej na działkach wspólnych z zabudową jednorodziną i jako odrębne obiekty lub w kubaturze będącej częścią zabudowy mieszkaniowej przy:
 - a) zapewnieniu dojazdu z drogi publicznej,
 - b) ograniczeniu powierzchni zabudowy usługowej lub usługowo-produkcyjnej na działce do maksimum 50% powierzchni zabudowy na działce,
 - c) zachowaniu parametrów i wskaźników jak dla odpowiedniego typu obiektów ustalonych w § 5 ust. 1 pkt 4÷6 uchwały,
 - d) zapewnieniu, w granicach działki, odpowiedniej ilości miejsc parkingowych w zakresie ustalonym w § 5 ust. 1 pkt 9 uchwały;
- 3) nakazuje się zagwarantowanie ciągłości cieków oraz możliwość realizacji inwestycji związanych z regulacją i konserwacją cieków oraz zabezpieczeniami przeciwpowodziowymi i przeciwerozrywnymi.

5. Obiekty i urządzenia należy realizować przy uwzględnieniu parametrów i wskaźników kształtowania zabudowy określonych odpowiednio w § 5 i 6 uchwały.

§ 23. 1. Wyznacza się tereny wydzielone liniami rozgraniczającymi oznaczone na rysunku planu symbolami „MNR 1÷131” - **tereny zabudowy mieszkaniowej jednorodzinnej i zagrodowej.**

2. Przeznaczenie podstawowe - zabudowa mieszkaniowa jednorodzinna, zabudowa zagrodowa.

3. Przeznaczenie dopuszczalne:

- 1) zabudowa gospodarcza (garaże, budynki gospodarcze, wiaty);
- 2) zabudowa letniskowa (budynki rekreacji indywidualnej);
- 3) obiekty usługowe;
- 4) obiekty i urządzenia działalności usługowo-produkcyjnej;
- 5) obiekty i urządzenia małej architektury;
- 6) zieleń urządzona;
- 7) wody powierzchniowe (naturalne ciekły, stawy, zbiorniki i oczka wodne);
- 8) obiekty, urządzenia i sieci infrastruktury technicznej;
- 9) urządzenia komunikacji (dojścia, dojazdy, miejsca parkingowe).

4. W terenach ustala się szczegółowe warunki zabudowy i zagospodarowania oraz ograniczenia w ich użytkowaniu:

- 1) możliwość wykonywania robót budowlanych, oraz zmiany sposobu użytkowania zgodnie z przeznaczeniem podstawowym lub dopuszczalnym;
- 2) możliwość zmiany sposobu użytkowania obiektów na usługi, na działkach mających zapewnioną właściwą obsługę komunikacyjną, w tym miejsca parkingowe;
- 3) możliwość prowadzenia działalności usługowej lub usługowo-produkcyjnej na działkach wspólnych z zabudową jednorodziną, jako odrębne obiekty lub w kubaturze będącej częścią zabudowy mieszkaniowej przy:
 - a) zapewnieniu dojazdu z drogi publicznej,
 - b) ograniczeniu powierzchni zabudowy usługowej lub usługowo-produkcyjnej na działce do maksimum 50% powierzchni zabudowy na działce,
 - c) zachowaniu parametrów i wskaźników jak dla odpowiedniego typu obiektów określonych w § 5 ust. 1 pkt 4 ÷ 6 uchwały,
 - d) zapewnieniu, w granicach działki, odpowiedniej ilości miejsc parkingowych w zakresie ustalonym w § 5 ust. 1 pkt 9 uchwały;
- 4) nakazuje się zagwarantowanie ciągłości cieków oraz możliwość realizacji inwestycji związanych z regulacją i konserwacją cieków oraz zabezpieczeniami przeciwpowodziowymi i przeciwerozrywnymi;
- 5) dla terenów „MNR47” i „MNR49” położonych w granicach „obszaru ochronnego zbiornika wodnego Świnna Poręba” (w odległości ok. 100m od linii wyznaczonej rzędną maksymalnego piętrzenia zbiornika wodnego), dla ochrony przed degradacją zasobów wodnych zbiornika wodnego dodatkowo wyklucza się:
 - a) lokalizację nowych obiektów budowlanych, w tym tymczasowych,
 - b) wprowadzania do ziemi ścieków (z wyłączeniem wód opadowych i roztopowych),
 - c) rolniczego wykorzystania ścieków i osadów.

§ 24. 1. Wyznacza się tereny wydzielone liniami rozgraniczającymi oznaczone na rysunku planu symbolami „ML 1÷7” - **tereny zabudowy letniskowej.**

2. Przeznaczenie podstawowe - zabudowa letniskowa (budynki rekreacji indywidualnej).

3. Przeznaczenie dopuszczalne:

- 1) zabudowa mieszkaniowa jednorodzinna;
- 2) zabudowa gospodarcza (garaże, budynki gospodarcze, wiaty);

- 3) obiekty i urządzenia małej architektury;
- 4) zieleń urządzona;
- 5) wody powierzchniowe (naturalne ciekły, stawy, zbiorniki i oczka wodne);
- 6) obiekty, urządzenia i sieci infrastruktury technicznej;
- 7) urządzenia komunikacji (dojścia, dojazdy, miejsca parkingowe).

4. W terenach ustala się szczegółowe warunki zabudowy i zagospodarowania oraz ograniczenia w ich użytkowaniu:

- 1) możliwość wykonywania robót budowlanych, oraz zmiany sposobu użytkowania zgodnie z przeznaczeniem podstawowym lub dopuszczalnym;
- 2) zakaz realizacji obiektów tymczasowych, poza koniecznymi na czas budowy;
- 3) nakazuje się zagwarantowanie ciągłości cieków oraz możliwość realizacji inwestycji związanych z regulacją i konserwacją cieków oraz zabezpieczeniami przeciwpowodziowymi i przeciwerozrywnymi.

5. Obiekty i urządzenia należy realizować przy uwzględnieniu parametrów i wskaźników kształtowania zabudowy określonych odpowiednio w § 5 i 6 uchwały.

§ 25. 1. Wyznacza się tereny wydzielone liniami rozgraniczającymi oznaczone na rysunku planu symbolami „Up 1÷2” - tereny usług publicznych.

2. Przeznaczenie podstawowe - usługi publiczne.

3. Przeznaczenie dopuszczalne:

- 1) usługi o charakterze komercyjnym;
- 2) zabudowa gospodarcza (garaże, budynki pomocnicze i gospodarcze, wiaty);
- 3) lokale mieszkalne w obiektach dla obsługi i dozoru pod warunkiem, że przeznaczenie to nie będzie zajmowało więcej niż 40% powierzchni użytkowej obiektu i przy zachowaniu dopuszczalnego poziomu hałasu jak dla terenów mieszkaniowo - usługowych;
- 4) obiekty i urządzenia małej architektury;
- 5) zieleń urządzona;
- 6) wody powierzchniowe (naturalne ciekły, stawy, zbiorniki i oczka wodne);
- 7) obiekty, urządzenia i sieci infrastruktury technicznej;
- 8) urządzenia komunikacji (dojścia, dojazdy, miejsca parkingowe).

4. W terenach ustala się szczegółowe warunki zabudowy i zagospodarowania oraz ograniczenia w ich użytkowaniu:

- 1) możliwość wykonywania robót budowlanych, oraz zmiany sposobu użytkowania zgodnie z przeznaczeniem podstawowym lub dopuszczalnym;
- 2) nakazuje się zagwarantowanie ciągłości cieków oraz możliwość realizacji inwestycji związanych z regulacją i konserwacją cieków oraz zabezpieczeniami przeciwpowodziowymi i przeciwerozrywnymi.

5. Obiekty i urządzenia należy realizować przy uwzględnieniu parametrów i wskaźników kształtowania zabudowy określonych odpowiednio w § 5 i 6 uchwały.

§ 26. 1. Wyznacza się teren wydzielony liniami rozgraniczającymi oznaczony na rysunku planu symbolem „U 1”- teren zabudowy usługowej.

2. Przeznaczenie podstawowe - zabudowa usługowa.

3. Przeznaczenie dopuszczalne:

- 1) zabudowa usługowa o charakterze usług publicznych;
- 2) zabudowa gospodarcza (garaże, budynki pomocnicze i gospodarcze, wiaty);

- 3) lokale mieszkalne w obiektach pod warunkiem, że przeznaczenie to nie będzie zajmowało więcej niż 40% powierzchni użytkowej obiektu i przy zastosowaniu dopuszczalnego poziomu hałasu jak dla terenów mieszkaniowo - usługowych;
- 4) obiekty i urządzenia małej architektury;
- 5) zieleń urządzona;
- 6) wody powierzchniowe (naturalne ciekły, stawy, zbiorniki i oczka wodne);
- 7) obiekty, urządzenia i sieci infrastruktury technicznej;
- 8) urządzenia komunikacji (dojścia, dojazdy, miejsca parkingowe).

4. W terenie ustala się szczegółowe warunki zabudowy i zagospodarowania oraz ograniczenia w ich użytkowaniu:

- 1) możliwość wykonywania robót budowlanych, oraz zmiany sposobu użytkowania zgodnie z przeznaczeniem podstawowym lub dopuszczalnym;
- 2) nakazuje się zagwarantowanie ciągłości cieków oraz możliwość realizacji inwestycji związanych z regulacją i konserwacją cieków oraz zabezpieczeniami przeciwpowodziowymi i przeciwerozryjnymi.

5. Obiekty i urządzenia należy realizować przy uwzględnieniu parametrów i wskaźników kształtowania zabudowy określonych odpowiednio w § 5 i 6 uchwały.

§ 27. 1. Wyznacza się teren wydzielony liniami rozgraniczającymi oznaczony na rysunku planu symbolem „US 1” - teren usług sportu i rekreacji.

2. Przeznaczenie podstawowe – usługi sportu i rekreacji (boiska sportowe, zaplecze socjalne, obiekty i urządzenia rekreacyjne itp.).

3. Przeznaczenie dopuszczalne:

- 1) zabudowa gospodarcza (garaże, budynki pomocnicze i gospodarcze, wiaty);
- 2) obiekty i urządzenia małej architektury;
- 3) zieleń urządzona;
- 4) wody powierzchniowe (naturalne ciekły, stawy, zbiorniki i oczka wodne);
- 5) obiekty, urządzenia i sieci infrastruktury technicznej;
- 6) urządzenia komunikacji (dojścia, dojazdy, miejsca parkingowe).

4. W terenie ustala się szczegółowe warunki zabudowy i zagospodarowania oraz ograniczenia w ich użytkowaniu:

- 1) możliwość wykonywania robót budowlanych, oraz zmiany sposobu użytkowania zgodnie z przeznaczeniem podstawowym lub dopuszczalnym;
- 2) zakaz realizacji obiektów tymczasowych, poza koniecznymi na czas budowy;
- 3) nakaz realizacji urządzeń sanitarnych.

5. Obiekty i urządzenia należy realizować przy uwzględnieniu parametrów i wskaźników kształtowania zabudowy określonych odpowiednio w § 5 i 6 uchwały.

§ 28. 1. Wyznacza się teren wydzielony liniami rozgraniczającymi i oznaczony na rysunku planu symbolem „USn 1” - teren usług sportu i rekreacji zimowej.

2. Przeznaczenie podstawowe - usługi sportu i rekreacji związane z funkcjonowaniem stoku narciarskiego snowboardowego lub saneczkowego.

3. Przeznaczenie dopuszczalne:

- 1) obiekty handlowe i małej gastronomii;
- 2) obiekty i urządzenia małej architektury;
- 3) zieleń urządzona;

- 4) wody powierzchniowe (naturalne ciekły, stawy, zbiorniki i oczka wodne);
- 5) obiekty, urządzenia i sieci infrastruktury technicznej;
- 6) urządzenia komunikacji (dojścia, dojazdy, miejsca parkingowe);
- 7) zbiorniki i urządzenia do naśnieżania stoku i tras narciarskich.

4. W terenie ustala się szczegółowe warunki zabudowy i zagospodarowania oraz ograniczenia w ich użytkowaniu:

- 1) możliwość wykonywania robót budowlanych, oraz zmiany sposobu użytkowania zgodnie z przeznaczeniem podstawowym lub dopuszczalnym;
- 2) zagwarantowanie możliwości realizacji inwestycji związanych z zabezpieczeniami przeciwoerozyjnymi;
- 3) lokalizację obiektów usługowych wg następujących zasad:
 - a) w rejonie dolnej stacji - budynki handlowe i małej gastronomii zgodnie z § 5 ust.1 pkt 4 lit. a) i pkt 5 lit. f) oraz łącznej powierzchni zabudowy 200m², obsługi technicznej oraz parkingi,
 - b) w rejonie górnej stacji - wyłącznie urządzenia techniczne niezbędne dla zapewnienia prawidłowego funkcjonowania urządzeń wyciągowych.

§ 29. 1. Wyznacza się teren wydzielony liniami rozgraniczającymi oznaczony na rysunku planu symbolem „UK 1” - teren usług kultu religijnego.

2. Przeznaczenie podstawowe - obiekty kultu religijnego.

3. Przeznaczenie dopuszczalne:

- 1) obiekty administracyjne;
- 2) zabudowa gospodarcza (garaże, budynki pomocnicze i gospodarcze, wiaty);
- 3) lokale mieszkalne pod warunkiem, że przeznaczenie to nie będzie zajmowało na działce więcej niż 40% powierzchni zabudowy i przy zastosowaniu dopuszczalnego poziomu hałasu jak dla terenów mieszkaniowo-usługowych;
- 4) obiekty i urządzenia małej architektury;
- 5) zieleń urządzone;
- 6) wody powierzchniowe (naturalne ciekły, stawy, zbiorniki i oczka wodne);
- 7) obiekty, urządzenia i sieci infrastruktury technicznej;
- 8) urządzenia komunikacji (dojścia, dojazdy, miejsca parkingowe).

4. W terenie ustala się szczegółowe warunki zabudowy i zagospodarowania oraz ograniczenia w ich użytkowaniu:

- 1) możliwość wykonywania robót budowlanych, oraz zmiany sposobu użytkowania zgodnie z przeznaczeniem podstawowym lub dopuszczalnym;
- 2) nakazuje się zagwarantowanie ciągłości cieków oraz możliwość realizacji inwestycji związanych z regulacją i konserwacją cieków oraz zabezpieczeniami przeciwpowodziowymi i przeciwoerozyjnymi.

5. Obiekty i urządzenia należy realizować przy uwzględnieniu parametrów i wskaźników kształtowania zabudowy określonych odpowiednio w § 5 i 6 uchwały.

§ 30. 1. Wyznacza się teren wydzielony liniami rozgraniczającymi oznaczony na rysunku planu symbolem „UT 1” - teren usług turystyki.

2. Przeznaczenie podstawowe - usługi turystyki (schronisko turystyczne).

3. Przeznaczenie dopuszczalne:

- 1) zabudowa gospodarcza (garaże, budynki gospodarcze, wiaty);
- 2) obiekty i urządzenia małej architektury;

- 3) zieleń urządzona;
- 4) wody powierzchniowe (naturalne ciekły, stawy, zbiorniki i oczka wodne);
- 5) obiekty, urządzenia i sieci infrastruktury technicznej;
- 6) urządzenia komunikacji (dojścia, dojazdy, miejsca parkingowe).

4. W terenie ustala się szczegółowe warunki zabudowy i zagospodarowania oraz ograniczenia w ich użytkowaniu:

- 1) możliwość wykonywania robót budowlanych, oraz zmiany sposobu użytkowania zgodnie z przeznaczeniem podstawowym lub dopuszczalnym;
- 2) zakaz realizacji obiektów tymczasowych, poza koniecznymi na czas budowy;
- 3) dopuszcza się lokalizację obiektów zbiorowego zamieszkania.

5. Obiekty i urządzenia należy realizować przy uwzględnieniu parametrów i wskaźników kształtowania zabudowy określonych odpowiednio w § 5 i 6 uchwały.

§ 31. 1. Wyznacza się tereny wydzielone liniami rozgraniczającymi oznaczone na rysunku planu symbolami „PU 1÷2” - tereny zabudowy produkcyjnej i produkcyjno - usługowej.

2. Przeznaczenie podstawowe - zabudowa produkcyjna i produkcyjno - usługowa.

3. Przeznaczenie dopuszczalne:

- 1) zabudowa budynkami zaplecza technicznego oraz socjalnego związanymi z przeznaczeniem podstawowym;
- 2) obiekty urządzenia obsługi transportu samochodowego;
- 3) składy i magazyny;
- 4) przedsiębiorstwa budowlane;
- 5) usługi;
- 6) obiekty, urządzenia i sieci infrastruktury technicznej;
- 7) urządzenia komunikacji (dojścia, dojazdy, miejsca parkingowe).

4. Dla terenów ustala się szczegółowe warunki zabudowy i zagospodarowania oraz ograniczenia w ich użytkowaniu:

- 1) możliwość wykonywania robót budowlanych w istniejących obiektach;
- 2) możliwość zmiany sposobu użytkowania obiektów na działalność usługowo-produkcyjną lub usługową;
- 3) zakaz lokalizacji zabudowy mieszkaniowej i usług publicznych;
- 4) nakaz realizacji zieleni ozdobnej i izolacyjnej, w tym pasów zieleni o charakterze izolacyjno - osłonowym wzdłuż granic terenu;
- 5) nakazuje się zagwarantowanie ciągłości cieków oraz możliwość realizacji inwestycji związanych z regulacją i konserwacją cieków oraz zabezpieczeniami przeciwpowodziowymi i przeciwerozyjnymi;
- 6) dla terenu „PU2” położonego w granicach „obszaru ochronnego zbiornika wodnego Świnna Poręba” (w odległości ok. 100m od linii wyznaczonej rzędną maksymalnego piętrzenia zbiornika wodnego), dla ochrony przed degradacją zasobów wodnych zbiornika wodnego dodatkowo wyklucza się:
 - a) lokalizację nowych obiektów budowlanych, w tym tymczasowych,
 - b) wprowadzania do ziemi ścieków (z wyłączeniem wód opadowych i roztopowych),
 - c) rolniczego wykorzystania ścieków i osadów.

5. Obiekty i urządzenia należy realizować przy uwzględnieniu parametrów i wskaźników kształtowania zabudowy określonych odpowiednio w § 5 i 6 uchwały.

§ 32. 1. Dla obsługi komunikacyjnej obszaru wyznacza się **tereny dróg i ulic**, stanowiące przestrzeń publiczną, oznaczone na rysunku planu symbolami:

- 1) „**KDGP1**” - droga publiczna klasy GP (krajowa) nr 28;
- 2) „**KDLp1**” - droga publiczna klasy L (powiatowa) nr K1702;
- 3) „**KDLg1÷6**” - drogi publiczne klasy L (gminne);
- 4) „**KDD1÷5 i 7÷18**” - drogi (ulice) publiczne klasy D (gminne);
- 5) „**KDW1÷66**” - drogi wewnętrzne.

2. Ustala się podstawowe parametry dla dróg i ulic:

- 1) „**KDGP**”- odcinek istniejącej drogi krajowej klasy GP o przekroju jednojezdniowym i szerokości w liniach rozgraniczających zgodnie z oznaczeniem na rysunku planu, uwzględniającej lokalne przewężenia wynikające z istniejącego zainwestowania lub ukształtowania terenu;
- 2) „**KDLp**” - odcinek istniejącej drogi powiatowej klasy L o przekroju jednojezdniowym i szerokości w liniach rozgraniczających zgodnie z oznaczeniem na rysunku planu, uwzględniającej lokalne przewężenia wynikające z istniejącego zainwestowania lub ukształtowania terenu;
- 3) „**KDLg**” - istniejące drogi gminne klasy L o przekroju jednojezdniowym i szerokości w liniach rozgraniczających zgodnie z oznaczeniem na rysunku planu, uwzględniającej lokalne przewężenia wynikające z istniejącego zainwestowania lub ukształtowania terenu;
- 4) „**KDD**”- istniejące drogi gminne klasy D o szerokości 10 metrów w liniach rozgraniczających i przekrojach jednojezdniowych, uwzględniające lokalne przewężenia wynikające z istniejącego zainwestowania lub ukształtowania terenu;
- 5) „**KDW**” - istniejące i projektowane drogi wewnętrzne ogólnodostępne o szerokości 4,5 metrów w liniach rozgraniczających lub zgodnie z istniejącymi wydzieleniami i przekroju jednojezdniowym, z dopuszczeniem budowy ciągu pieszo-jezdnego.

3. Urządzeniami towarzyszącymi użytkownikowi podstawowemu w obrębie linii rozgraniczających dróg publicznych mogą być (pod warunkiem dostosowania do charakteru i wymogów użytkownika podstawowego):

- 1) urządzenia liniowe infrastruktury technicznej (dotyczy odcinków przebiegających w obszarach zabudowanych w przypadkach określonych w przepisach ustawy o drogach publicznych);
- 2) urządzenia techniczne związane z zagwarantowaniem ciągłości cieków, regulacją i ich konserwacją oraz zabezpieczeniami przeciwpowodziowymi i przeciwoerozyjnymi;
- 3) zatoki autobusowe i przystanki;
- 4) zieleń o charakterze izolacyjnym;
- 5) obiekty i urządzenia służące ograniczeniu uciążliwości komunikacyjnej;
- 6) elementy małej architektury;
- 7) ogrodzenia;
- 8) miejsca postojowe dla samochodów osobowych w formie zatok postojowych pod warunkiem, że nie ograniczają one możliwości kształtowania podstawowych elementów pasa drogowego.

4. W terenach ustala się szczegółowe warunki zabudowy i zagospodarowania oraz ograniczenia w ich użytkowaniu:

- 1) nakaz utrzymania oraz realizacji budowli drogowych w sposób zapewniający ciągłość wód powierzchniowych płynących wydzielonych i niewydzielonych na rysunku planu;
- 2) na odcinkach dróg KDL i KDD, oznaczonych specjalnie na rysunku planu, ustala się przyjęcie mniejszych szerokości w liniach rozgraniczających (w stosunku do wymogów jak dla dróg publicznych) - w nawiązaniu do istniejących parametrów pasa drogowego, przy uwzględnieniu istniejącego zagospodarowania terenu wzdłuż dróg oraz trudnych warunków ukształtowania terenu;

- 3) dopuszcza się przebudowę lub remonty istniejących w pasach drogowych obiektów budowlanych i urządzeń, zgodnie z przepisami ustawy o drogach publicznych;
 - 4) nieprzekraczalna linia zabudowy dla nowych budynków przy drogach (ulicach) w terenach zabudowy, zgodnie z ustaleniami § 6 uchwały;
 - 5) dla dróg oznaczonych symbolami KDW dopuszcza się kształtowanie ulic pieszo-jezdných w formie jednej nawierzchni, bez wydzielania jezdni i chodników;
 - 6) na fragmentach terenów dróg położonych w granicach „obszaru ochronnego zbiornika wodnego Świnna Poręba” (w odległości ok. 100 m od linii wyznaczonej rzędną maksymalnego piętrzenia zbiornika wodnego), dla ochrony przed degradacją zasobów wodnych zbiornika wodnego dodatkowo wyklucza się:
 - a) lokalizację nowych obiektów budowlanych, w tym tymczasowych,
 - b) wprowadzania do ziemi ścieków (z wyłączeniem wód opadowych i roztopowych),
 - c) rolniczego wykorzystania ścieków i osadów.
5. Plan nie reguluje przebiegu dróg wewnętrznych obsługujących tereny rolne i leśne.

§ 33. 1. Wyznacza się tereny wydzielone liniami rozgraniczającymi oznaczone na rysunku planu symbolami „KK 1÷3” - tereny kolejowe.

2. Przeznaczenie podstawowe - tereny kolejowe (obiekty i urządzenia związane z obsługą i funkcjonowaniem linii kolejowej).

3. Przeznaczenie dopuszczalne:

- 1) budynki techniczne oraz socjalne związane z przeznaczeniem podstawowym;
- 2) zieleń izolacyjna;
- 3) przystanki kolejowe;
- 4) przeprawy mostowe;
- 5) rowy odwadniające, przepusty;
- 6) ciekі wodne;
- 7) urządzenia komunikacji drogowej (dojścia, dojazdy, miejsca parkingowe i postojowe, ścieżki piesze i trasy rowerowe);
- 8) obiekty, sieci i urządzenia infrastruktury technicznej.

4. W terenach ustala się szczegółowe warunki zabudowy i zagospodarowania oraz ograniczenia w ich użytkowaniu:

- 1) utrzymanie istniejących urządzeń i obiektów budowlanych;
- 2) możliwość wykonywania robót budowlanych z zachowaniem wymogów określonych w przepisach Prawa budowlanego, Prawa ochrony środowiska i Prawa Kolejowego;
- 3) na fragmentach terenów położonych w granicach „obszaru ochronnego zbiornika wodnego Świnna Poręba” (w odległości ok. 100 m od linii wyznaczonej rzędną maksymalnego piętrzenia zbiornika wodnego), dla ochrony przed degradacją zasobów wodnych zbiornika wodnego dodatkowo wyklucza się:
 - a) lokalizację nowych obiektów budowlanych, w tym tymczasowych,
 - b) wprowadzania do ziemi ścieków (z wyłączeniem wód opadowych i roztopowych),
 - c) rolniczego wykorzystania ścieków i osadów.

§ 34. 1. Wyznacza się tereny wydzielone liniami rozgraniczającymi oznaczone na rysunku planu symbolami „W 1÷3” - tereny urządzeń i obiektów wodociągów.

2. Przeznaczenie podstawowe - urządzenia i obiekty wodociągów.

3. Przeznaczenie dopuszczalne:

- 1) budynki zaplecza technicznego oraz socjalnego związane z przeznaczeniem podstawowym;

- 2) obiekty, urządzenia i sieci infrastruktury technicznej inne niż wymienione w ust. 2;
- 3) zieleń urządzona;
- 4) urządzenia komunikacji (dojścia, dojazdy, miejsca parkingowe i postojowe).

4. W terenach ustala się szczegółowe warunki zabudowy i zagospodarowania oraz ograniczenia w ich użytkowaniu:

- 1) utrzymanie istniejących urządzeń zaopatrzenia w wodę:
 - a) „W 1” - istniejące ujęcie wody wraz ze zbiornikiem „Borowina - źródło TD1”,
 - b) „W2” i „W3” - istniejące obiekty wodociągowe ujęć wody „Prorokowa Góra” „u Kaszyckich” i „u Dudy”;
- 2) możliwość wykonywania robót budowlanych z zachowaniem wymogów określonych w przepisach Prawa budowlanego i Prawa ochrony środowiska;
- 3) w obrębie ogrodzonych działek obowiązują zakazy działań mogących pogorszyć jakość wody.

§ 35. 1. Wyznacza się teren wydzielony liniami rozgraniczającymi oznaczony na rysunku planu symbolem „G 1” - teren urządzeń i obiektów gazownictwa.

2. Przeznaczenie podstawowe - urządzenia i obiekty gazownictwa (rezerwa terenowa dla lokalizacji gazowej stacji redukcyjno - pomiarowej).

3. Przeznaczenie dopuszczalne:

- 1) budynki zaplecza technicznego oraz socjalnego związane z przeznaczeniem podstawowym;
- 2) obiekty, urządzenia i sieci infrastruktury technicznej inne niż wymienione w ust. 2;
- 3) zieleń urządzona;
- 4) urządzenia komunikacji (dojścia, dojazdy, miejsca parkingowe i postojowe).

4. W terenie ustala się szczegółowe warunki zabudowy i zagospodarowania oraz ograniczenia w ich użytkowaniu:

- 1) możliwość wykonywania robót budowlanych z zachowaniem wymogów określonych w przepisach Prawa budowlanego i Prawa ochrony środowiska.

§ 36. 1. Wyznacza się teren wydzielony liniami rozgraniczającymi oznaczony na rysunku planu symbolem „T 1” - teren urządzeń i obiektów telekomunikacyjnych.

2. Przeznaczenie podstawowe - urządzenia i obiekty telekomunikacyjne (stacja bazowa telefonii komórkowej).

3. Przeznaczenie dopuszczalne:

- 1) budynki zaplecza technicznego oraz socjalnego związane z przeznaczeniem podstawowym;
- 2) obiekty, urządzenia i sieci infrastruktury technicznej inne niż wymienione w ust. 2;
- 3) zieleń urządzona;
- 4) urządzenia komunikacji (dojścia, dojazdy, miejsca parkingowe i postojowe).

4. W terenie ustala się szczegółowe warunki zabudowy i zagospodarowania oraz ograniczenia w ich użytkowaniu:

- 1) utrzymanie istniejących urządzeń telekomunikacyjnych;
- 2) możliwość wykonywania robót budowlanych z zachowaniem wymogów określonych w przepisach Prawa budowlanego i Prawa ochrony środowiska.

§ 37. 1. Wyznacza się tereny wydzielone liniami rozgraniczającymi i oznaczone na rysunku planu symbolami „R 1÷44” - tereny użytków rolnych.

2. Przeznaczenie podstawowe - użytki rolne (uprawy polowe, sadownicze, ogrodnicze, łąki i pastwiska).

3. Przeznaczenie dopuszczalne:

- 1) wody powierzchniowe;
- 2) zadrzewienia i zakrzewienia;
- 3) istniejąca zabudowa mieszkaniowa i zagrodowa;
- 4) nowa zabudowa zagrodowa;
- 5) obiekty i urządzenia melioracji;
- 6) obiekty, urządzenia i sieci infrastruktury technicznej;
- 7) drogi wewnętrzne;
- 8) ciągi piesze, szlaki turystyczne, trasy rowerowe, konne i narciarstwa biegowego.

4. W terenach ustala się szczegółowe warunki zabudowy i zagospodarowania oraz ograniczenia w ich użytkowaniu:

- 1) utrzymanie upraw polowych, ogrodniczych i sadownictwa;
- 2) utrzymanie ciągłości i ochronę istniejących cieków wraz z zielenią przybrzeżną niską i wysoką, stanowiącą ich otulinę biologiczną;
- 3) dopuszczenie prac zabezpieczających i regulacyjnych cieków związanych z ochroną przeciwpowodziową, pod warunkiem zapewnienia możliwości migracji organizmów wodnych żyjących w tych ciekach oraz ochroną przeciwerozyjną;
- 4) możliwość adaptacji istniejącej zabudowy na cele letniskowe (rekreacji indywidualnej);
- 5) możliwość realizacji urządzeń związanych z wytyczeniem tras wymienionych w ust. 3 pkt 8 pod warunkiem, że nowe zagospodarowanie nie wymaga uzyskania zgody na wyłączenie z produkcji rolnej;
- 6) poza obszarami objętymi szczególnymi ograniczeniami lub chronionymi, dla działek z zapewnionym dojazdem z drogi publicznej, dopuszcza się:
 - a) utrzymanie istniejącej zabudowy mieszkaniowej jednorodzinnej i zagrodowej oraz jej remont, przebudowę, rozbudowę i nadbudowę na działce siedliskowej, pod warunkami:
 - skala rozbudowy nie przekroczy 20% istniejącej powierzchni użytkowej obiektu,
 - zachowane zostaną zasady kształtowania zabudowy ustalone odpowiednio dla terenów „MNR” oraz rodzajów zabudowy w § 5 uchwały,
 - dla zabudowy zagrodowej dopuszcza się na działce siedliskowej realizację drugiego budynku mieszkalnego służącego poprawie warunków bytowych rodziny z zachowaniem zasad kształtowania zabudowy ustalonych odpowiednio dla terenów „MNR” oraz rodzajów zabudowy określonych w § 5 uchwały,
 - b) realizację nowej zabudowy zagrodowej, pod warunkami:
 - powierzchnia zabudowy na działce nie przekroczy 300m²,
 - zachowane zostaną zasady kształtowania zabudowy ustalone odpowiednio dla zabudowy zagrodowej określonych w § 5 uchwały.

5. W terenach zakazuje się:

- 1) zadrzewiania terenów położonych w granicach obszarów szczególnego zagrożenia powodzią;
- 2) lokalizacji obiektów budowlanych poza wymienionymi w ust. 3 pkt 3 ÷ 6 uchwały;
- 3) niszczenia zadrzewień śródpolnych;
- 4) naruszania ciągłości lokalnych cieków i urządzeń melioracyjnych;
- 5) lokalizacji ferm hodowlanych z systemem bezściółkowym;
- 6) odprowadzania ścieków rolniczych do kanalizacji sanitarnej;
- 7) dla terenów położonych w wymienionych poniżej warunkach, obowiązują dodatkowe ograniczenia:

- a) w sąsiedztwie linii kolejowej - w celu wzajemnej ochrony i wykluczenia możliwości wywierania szkodliwego wpływu na otoczenie, obowiązują warunki określone w przepisach odrębnych dotyczących wymagań w zakresie odległości i warunków dopuszczających usytuowanie drzew i krzewów, elementów ochrony akustycznej i wykonywania robót ziemnych w sąsiedztwie linii kolejowej,
- b) przez które przebiega napowietrzna linia elektroenergetyczna 110kV, w pasie technologicznym wokół linii, obowiązują ograniczenia, zakazy i nakazy określone w przepisach odrębnych dotyczących lokalizacji sieci energetycznych, w tym:
- zakaz realizacji budynków i pomieszczeń mieszkalnych oraz przeznaczonych na stały pobyt ludzi,
 - zakaz realizacji ogrodzeń uniemożliwiających dostęp do sieci i urządzeń elektroenergetycznych oraz zalesień,
 - nakaz zapewnienia dostępu do sieci i urządzeń elektroenergetycznych,
 - dopuszcza się realizację budynków niemieszkalnych i nie przeznaczonych na stały pobyt ludzi z zachowaniem warunków jak dla stref technicznych napowietrznych i kablowych linii elektroenergetycznych;
- c) w granicach „obszaru ochronnego zbiornika wodnego Świnna Poręba” (w odległości ok. 100 m od linii wyznaczonej rzędną maksymalnego piętrzenia zbiornika wodnego), dla ochrony przed degradacją zasobów wodnych zbiornika wodnego wyklucza się:
- lokalizację nowych budynków mieszkalnych, gospodarczych i innych obiektów budowlanych, w tym tymczasowych,
 - wprowadzania do ziemi ścieków (z wyłączeniem wód opadowych i roztopowych),
 - rolniczego wykorzystania ścieków i osadów ściekowych.

§ 38. 1. Wyznacza się tereny wydzielone liniami rozgraniczającymi i oznaczone na rysunku planu symbolami „ZL 1÷28” - tereny lasów i dolesień.

2. Przeznaczenie podstawowe - lasy i dolesienia. Dodatkowo w rysunku planu wyróżniono tereny lasów ochronnych (lasy państwowe).

3. Przeznaczenie dopuszczalne:

- 1) grunty orne;
- 2) polany śródleśne;
- 3) obiekty i urządzenia obsługi gospodarki leśnej;
- 4) obiekty i urządzenia melioracji;
- 5) wody powierzchniowe;
- 6) drogi wewnętrzne;
- 7) ciągi piesze, szlaki turystyczne, trasy rowerowe, konne i narciarstwa biegowego.

4. W terenach ustala się szczegółowe warunki zabudowy i zagospodarowania oraz ograniczenia w ich użytkowaniu:

- 1) utrzymanie i ochronę drzewostanów dla zachowania trwałości lasów;
- 2) utrzymanie i ochronę istniejących cieków;
- 3) użytkowanie zgodne z planem urządzenia lasów uwzględniającymi ich ochronny charakter;
- 4) powiększanie powierzchni terenów zalesionych zgodnie z zasadami gospodarki leśnej;
- 5) możliwość realizacji urządzeń niezbędnych dla prowadzenia właściwej gospodarki leśnej oraz urządzeń dla wykorzystania turystycznego, określonych w przepisach odrębnych;
- 6) możliwość realizacji obiektów, sieci i urządzeń infrastruktury technicznej oraz inwestycji związanych z regulacją cieków i zabezpieczeniami przeciwpowodziowymi i przeciwerozryjnymi o ile nie wymagają uzyskania zgody na wyłączenie z produkcji leśnej;

7) możliwość wykorzystania wewnętrznych dróg leśnych i duktów, jako dojazdów do przysiółków i siedlisk oraz jako tras wymienionych w ust. 3 pkt 7 pod warunkiem, że nowe zagospodarowanie nie wymaga uzyskania zgody na wyłączenie z produkcji leśnej.

5. W terenach zakazuje się:

- 1) zalesiania terenów położonych w granicach obszarów szczególnego zagrożenia powodzią;
- 2) lokalizacji innych obiektów budowlanych niż dopuszczone w ust. 3 pkt 3÷4 i w ust. 4 pkt 5 ÷ 6;
- 3) odprowadzanie nieoczyszczonych ścieków;
- 4) naruszanie urządzeń melioracyjnych i innych urządzeń regulujących stosunki wodne;
- 5) dla terenów położonych w wymienionych poniżej warunkach, obowiązują dodatkowe ograniczenia:
 - a) w sąsiedztwie linii kolejowej - w celu wzajemnej ochrony i wykluczenia możliwości wywierania szkodliwego wpływu na otoczenie, obowiązują warunki określone w przepisach odrębnych dotyczących wymagań w zakresie odległości i warunków dopuszczających usytuowanie drzew i krzewów, elementów ochrony akustycznej i wykonywania robót ziemnych w sąsiedztwie linii kolejowej,
 - b) przez które przebiega napowietrzna linia elektroenergetyczna 110kV, w pasie technologicznym wokół linii, obowiązują ograniczenia, zakazy i nakazy określone w przepisach odrębnych dotyczących lokalizacji sieci energetycznych, w tym:
 - zakaz realizacji ogrodzeń uniemożliwiających dostęp do sieci i urządzeń elektroenergetycznych oraz zalesień,
 - nakaz zapewnienia dostępu do sieci i urządzeń elektroenergetycznych,
 - dopuszcza się realizację budynków niemieszkalnych i nie przeznaczonych na stały pobyt ludzi z zachowaniem warunków jak dla stref technicznych napowietrznych i kablowych linii elektroenergetycznych,
 - c) w granicach „obszaru ochronnego zbiornika wodnego Świnna Poręba” (w odległości ok. 100m od linii wyznaczonej rzędną maksymalnego piętrzenia zbiornika wodnego), dla ochrony przed degradacją zasobów wodnych zbiornika wodnego wyklucza się:
 - lokalizację nowych obiektów budowlanych, w tym tymczasowych,
 - wprowadzania do ziemi ścieków (z wyłączeniem wód opadowych i roztopowych),
 - rolniczego wykorzystania ścieków i osadów ściekowych.

§ 39. 1. Wyznacza się teren wydzielony liniami rozgraniczającymi i oznaczony na rysunku planu symbolem „ZC 1” - teren cmentarza.

2. Przeznaczenie podstawowe - cmentarz.

3. Przeznaczenie dopuszczalne:

- 1) obiekty kubaturowe związane z przeznaczeniem podstawowym, w tym dom pogrzebowy;
- 2) obiekty, urządzenia i sieci infrastruktury technicznej;
- 3) urządzenia komunikacji (dojścia, dojazdy, miejsca parkingowe i postojowe).

4. W terenie ustala się utrzymanie czynnego cmentarza z urządzeniami i obiektami towarzyszącymi z możliwością wykonywania robót budowlanych, zgodnie z przeznaczeniem podstawowym lub dopuszczalnym.

5. Obiekty i urządzenia wymienione w ust. 2 i ust. 3 pkt 1÷2 należy ponadto realizować przy uwzględnieniu:

- 1) parametrów i wskaźników kształtowania zabudowy określonych w § 5 ust. 1 uchwały;
- 2) wymogów wynikających z ustawy o cmentarzach i chowaniu zmarłych.

§ 40. 1. Wyznacza się tereny wydzielone liniami rozgraniczającymi i oznaczone na rysunku planu symbolami „ZE 1÷42” - tereny zieleni nieurządzonej.

2. Przeznaczenie podstawowe - zieleń nieurządzona (trwałe użytki zielone, nieużytki, grunty zakrzewione i zadrzewione).

3. Przeznaczenie dopuszczalne:

- 1) grunty orne;
- 2) zadrzewienia i zakrzewienia;
- 3) istniejąca zabudowa mieszkaniowa i zagrodowa;
- 4) wody powierzchniowe;
- 5) obiekty, urządzenia i sieci infrastruktury technicznej;
- 6) drogi wewnętrzne;
- 7) ciągi piesze, szlaki turystyczne, trasy rowerowe, konne i narciarstwa biegowego.

4. W terenach ustala się szczegółowe warunki zabudowy i zagospodarowania oraz ograniczenia w ich użytkowaniu:

- 1) utrzymanie ciągłości i ochronę istniejących zasobów ekologicznych środowisk przyrodniczych polan śródleśnych i terenów podleśnych;
- 2) utrzymanie zakrzewień i zadrzewień oraz transformację gruntów ornych na trwałe użytki zielone;
- 3) możliwość realizacji inwestycji związanych z regulacją i konserwacją cieków oraz zabezpieczeniami przeciwpowodziowymi pod warunkiem zapewnienia możliwości migracji organizmów wodnych żyjących w tych ciekach oraz ochroną przeciwerozyjną;
- 4) możliwość realizacji urządzeń związanych z wytyczeniem tras wymienionych w ust. 3 pkt 7 pod warunkiem, że nowe zagospodarowanie nie wymaga uzyskania zgody na wyłączenie z produkcji rolnej;
- 5) poza obszarami objętymi szczególnymi ograniczeniami lub chronionymi, dla działek z zapewnionym dojazdem z drogi publicznej, dopuszcza się utrzymanie istniejącej zabudowy mieszkaniowej jednorodzinnej i zagrodowej oraz jej remont, przebudowę, rozbudowę i nadbudowę na działce siedliskowej, pod warunkami:
 - a) skala rozbudowy nie przekroczy 20% istniejącej powierzchni użytkowej obiektu,
 - b) zachowane zostaną zasady kształtowania zabudowy ustalone odpowiednio dla terenów „MNR” oraz rodzajów zabudowy w § 5 uchwały,
 - c) dla zabudowy zagrodowej dopuszcza się na działce siedliskowej realizację drugiego budynku mieszkalnego służącego poprawie warunków bytowych rodziny z zachowaniem zasad kształtowania zabudowy ustalonych odpowiednio dla terenów „MNR” oraz rodzajów zabudowy określonych w § 5 uchwały.

5. W terenach zakazuje się:

- 1) zadrzewiania terenów położonych w granicach obszarów szczególnego zagrożenia powodzią;
- 2) lokalizacji innych obiektów budowlanych niż dopuszczone w ust. 3 pkt 3 i 5;
- 3) odprowadzanie nieoczyszczonych ścieków;
- 4) naruszanie urządzeń melioracyjnych i innych urządzeń regulujących stosunki wodne;
- 5) dla terenów, przez które przebiega napowietrzna linia elektroenergetyczna 110kV, w pasie technologicznym wokół linii, obowiązują dodatkowe ograniczenia, zakazy i nakazy określone w przepisach odrębnych dotyczących lokalizacji sieci energetycznych, w tym:
 - a) zakaz realizacji budynków i pomieszczeń mieszkalnych oraz przeznaczonych na stały pobyt ludzi,
 - b) zakaz realizacji ogrodzeń uniemożliwiających dostęp do sieci i urządzeń elektroenergetycznych oraz zalesień,
 - c) nakaz zapewnienia dostępu do sieci i urządzeń elektroenergetycznych,

d) dopuszcza się realizację budynków niemieszkalnych i nie przeznaczonych na stały pobyt ludzi z zachowaniem warunków jak dla stref technicznych napowietrznych i kablowych linii elektroenergetycznych.

§ 41. 1. Wyznacza się tereny wydzielone liniami rozgraniczającymi i oznaczone na rysunku planu symbolami „ZN 1÷15” - tereny zieleni przyrodnej i wody powierzchniowe płynące.

2. Przeznaczenie podstawowe - zieleń przyrodna i wody powierzchniowe płynące (z zielenią wysoką i niską stanowiącą jej otulinę biologiczną).

3. Przeznaczenie dopuszczalne:

- 1) grunty rolne;
- 2) drogi wewnętrzne;
- 3) przeprawy mostowe i kładki piesze;
- 4) obiekty, urządzenia i sieci infrastruktury technicznej;
- 5) ciągi piesze, szlaki turystyczne, trasy rowerowe, konne i narciarstwa biegowego.

4. W terenach ustala się:

- 1) utrzymanie ciągłości i ochronę istniejących w terenach cieków i urządzeń wodnych wraz z zielenią przybrzeżną niską i wysoką, stanowiącą ich otulinę biologiczną;
- 2) obowiązek zachowania naturalnego charakteru brzegów, za wyjątkiem realizacji prac zabezpieczających i regulacyjnych w niezbędnym zakresie;
- 3) dopuszcza się wykonywanie budowli hydrotechnicznych koniecznych dla realizacji statutowych zadań administratora cieku związanych z utrzymaniem wód oraz ochroną przeciwpowodziową i przeciwerozyjną;
- 4) dopuszcza się, w uzgodnieniu z zarządcą cieku, urządzenia rekreacji nadwodnej (kąpieliska).

5. W terenach zakazuje się:

- 1) zadrzewiania terenów położonych w granicach obszarów szczególnego zagrożenia powodzią;
- 2) lokalizacji kubaturowych obiektów mieszkalnych i gospodarczych;
- 3) odprowadzania nieoczyszczonych ścieków;
- 4) naruszania urządzeń melioracyjnych i innych urządzeń regulujących stosunki wodne.

§ 42. 1. Wyznacza się tereny wydzielone liniami rozgraniczającymi i oznaczone na rysunku planu symbolami „ZS 1÷9” - tereny zieleni nieurządzonej stabilizującej.

2. Przeznaczenie podstawowe - zieleń nieurządzona stabilizująca (trwałe zadarnienie - powierzchnie przekształcone w związku z budową zbiornika wodnego, w tym „załadowania”).

3. Przeznaczenie dopuszczalne:

- 1) grunty rolne;
- 2) drogi wewnętrzne;
- 3) przeprawy mostowe i kładki piesze;
- 4) obiekty, urządzenia i sieci infrastruktury technicznej.

4. W terenach ustala się:

- 1) utrzymanie ciągłości i ochronę istniejących w terenach cieków i urządzeń wodnych wraz z zielenią przybrzeżną niską i wysoką, stanowiącą ich otulinę biologiczną;
- 2) obowiązek zachowania naturalnego charakteru brzegów, za wyjątkiem realizacji prac zabezpieczających i regulacyjnych w niezbędnym zakresie;
- 3) dopuszcza się wykonywanie budowli hydrotechnicznych koniecznych dla realizacji statutowych zadań administratora cieku związanych z utrzymaniem wód oraz ochroną przeciwpowodziową i przeciwerozyjną;

4) dopuszcza się realizację obwałowań cofkowych potoku Tarnawka i polderu zalewowego.

5. W terenach zakazuje się:

- 1) zadrzewiania terenów;
- 2) lokalizacji kubaturowych obiektów za wyjątkiem określonym w ust. 3 pkt 3 i 4;
- 3) odprowadzania nieoczyszczonych ścieków;
- 4) naruszania urządzeń regulujących stosunki wodne.

§ 43. 1. Wyznacza się tereny wydzielone liniami rozgraniczającymi i oznaczone na rysunku planu symbolami „**WSz 1÷2**” - **tereny wód powierzchniowych stojących.**

2. Przeznaczenie podstawowe - wody powierzchniowe stojące (zbiornik wodny „Świnna Poręba”).

3. Dla terenów wydzielonych liniami rozgraniczającymi ustala się kontynuację budowy „Zbiornika Wodnego Świnna Poręba” w granicach zasięgu wód zbiornika.

4. W terenach ustala się możliwość sytuowania budowli hydrotechnicznych niezbędnych dla realizacji zadań związanych z utrzymaniem wód, ochroną przeciwpowodziową oraz zabezpieczeniem przeciwoerozyjnym.

5. Z uwagi na funkcję zbiornika obowiązują szczególne warunki zagospodarowania jego otoczenia określone niniejszą uchwałą.

§ 44. Na podstawie art. 36 ust. 4 ustawy o planowaniu i zagospodarowaniu przestrzennym ustala się jednorazową opłatę, w przypadku zbycia nieruchomości na terenach, w których niniejszym planem dokonano zmiany przeznaczenia, w wysokości:

- 1) dla terenów „MN”, „MNR”, „ML”, „U”, „US”, „UT”, „PU” - 20%;
- 2) dla pozostałych terenów - 10%.

Rozdział 4. PRZEPISY KOŃCOWE

§ 45. 1. Na obszarze objętym planem nie występują tereny wymagające określenia sposobu i terminu tymczasowego zagospodarowania, urządzania i użytkowania.

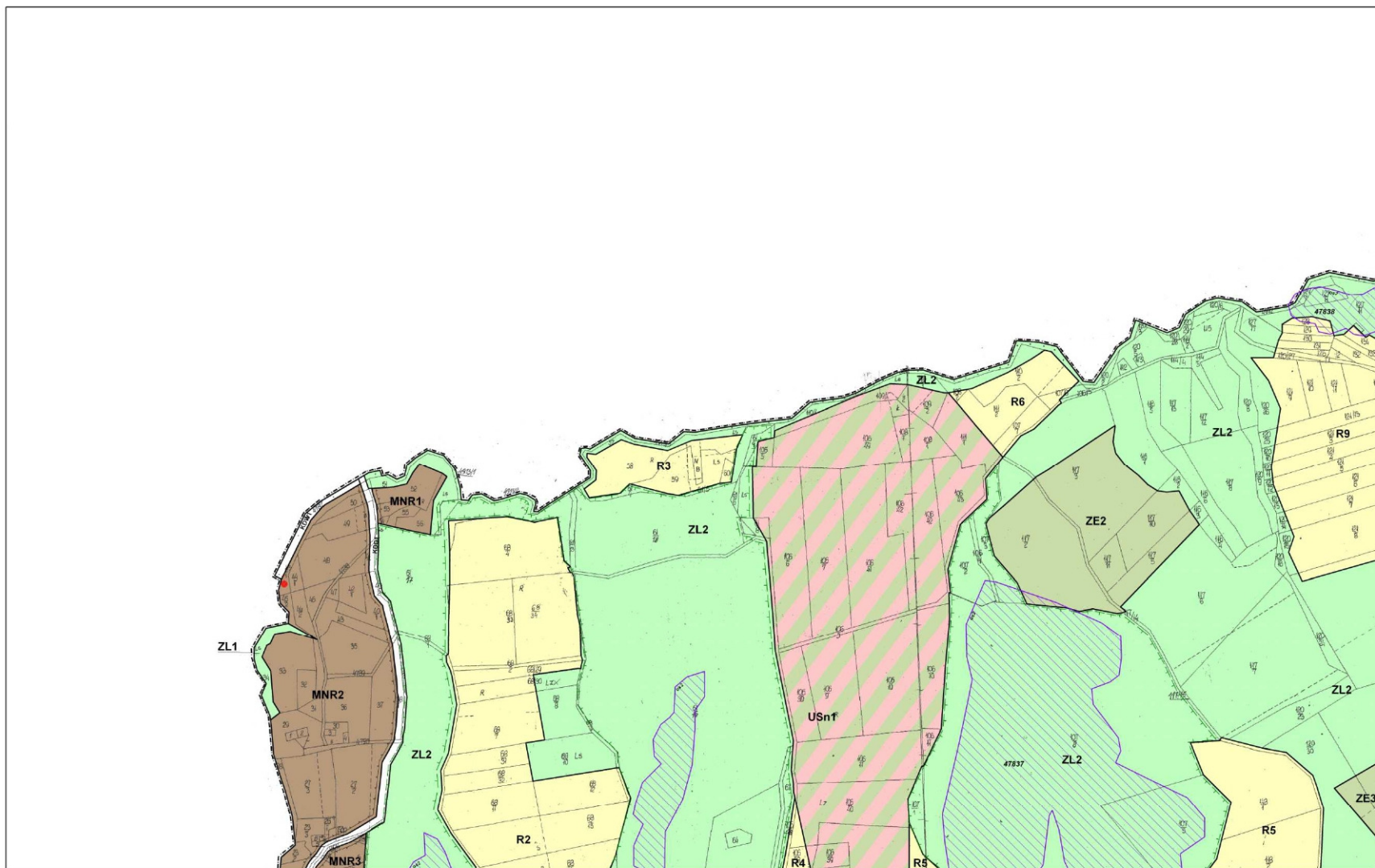
2. Do czasu zagospodarowania zgodnego z przeznaczeniem ustalonym w niniejszym planie, tereny mogą być użytkowane w sposób dotychczasowy.

§ 46. Wykonanie uchwały powierza się Wójtowi Gminy Zembrzyce.

§ 47. Uchwała podlega publikacji na stronie internetowej gminy Zembrzyce.

§ 48. Uchwała podlega ogłoszeniu w Dzienniku Urzędowym Województwa Małopolskiego i wchodzi w życie po upływie 14 dni od daty jej ogłoszenia.

Przewodniczący Rady Gminy Zembrzyce
Tadeusz Zadora

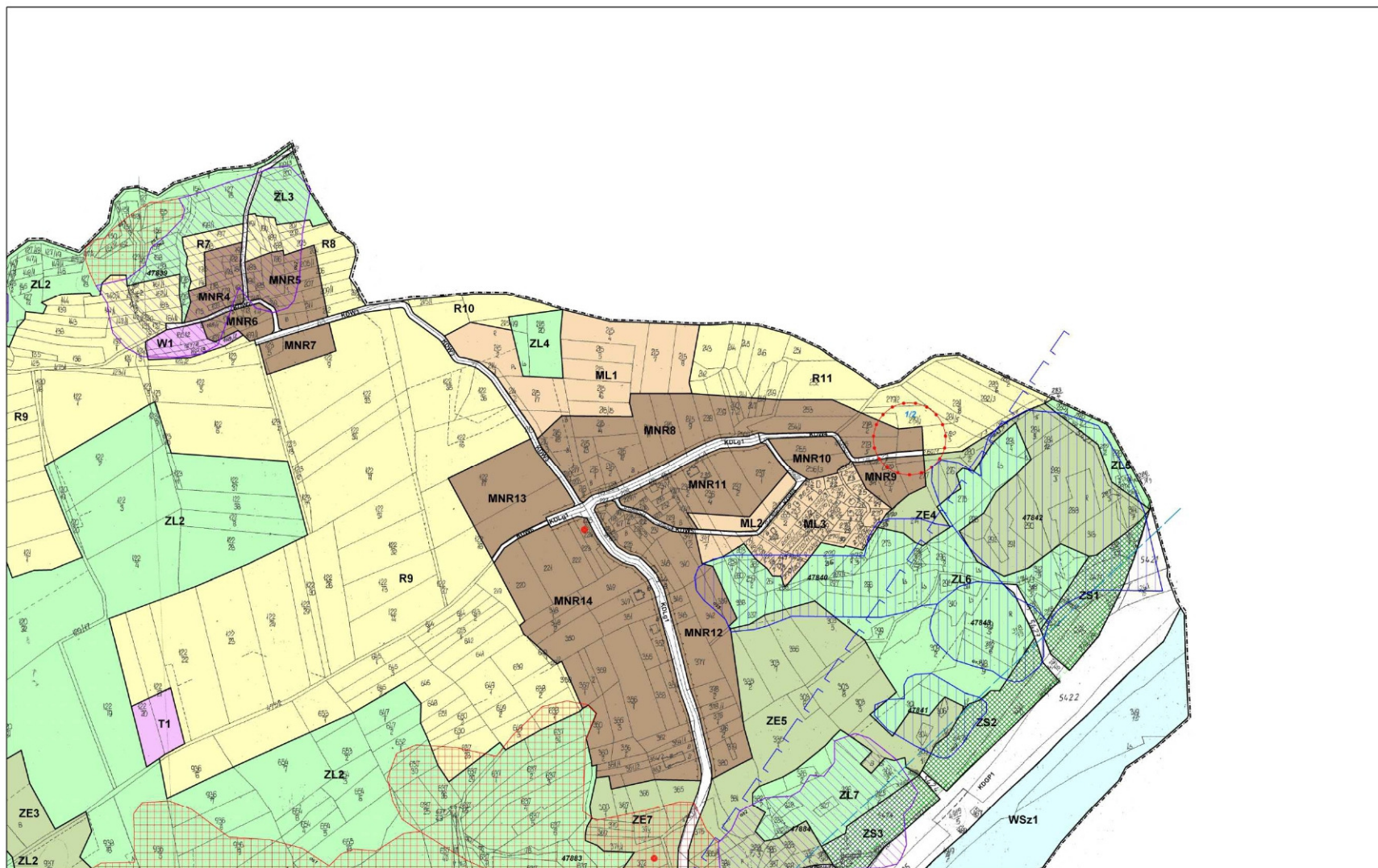


ZMIANA MIEJSCOWEGO PLANU ZAGOSPODAROWANIA PRZESTRZENNEGO

SOŁECTWA TARNAWA DOLNA
W GMINIE ZEMBRZYCE

Skala 1:2000

Arkusz: 1

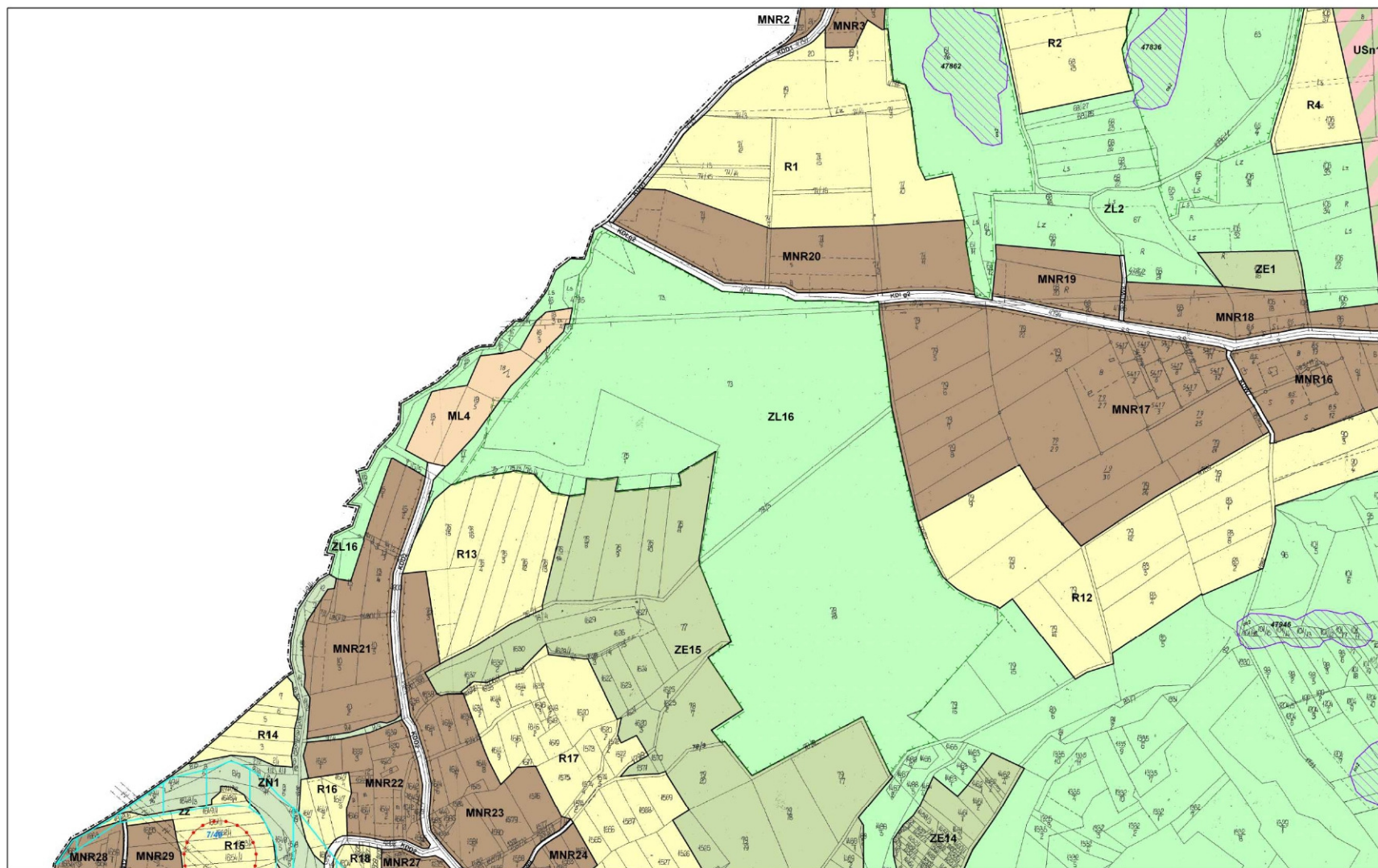


ZMIANA MIEJSCOWEGO PLANU ZAGOSPODAROWANIA PRZESTRZENNEGO

SOŁECTWA TARNAWA DOLNA
W GMINIE ZEMBRZYCE

Skala 1:2000

Arkusz: 2

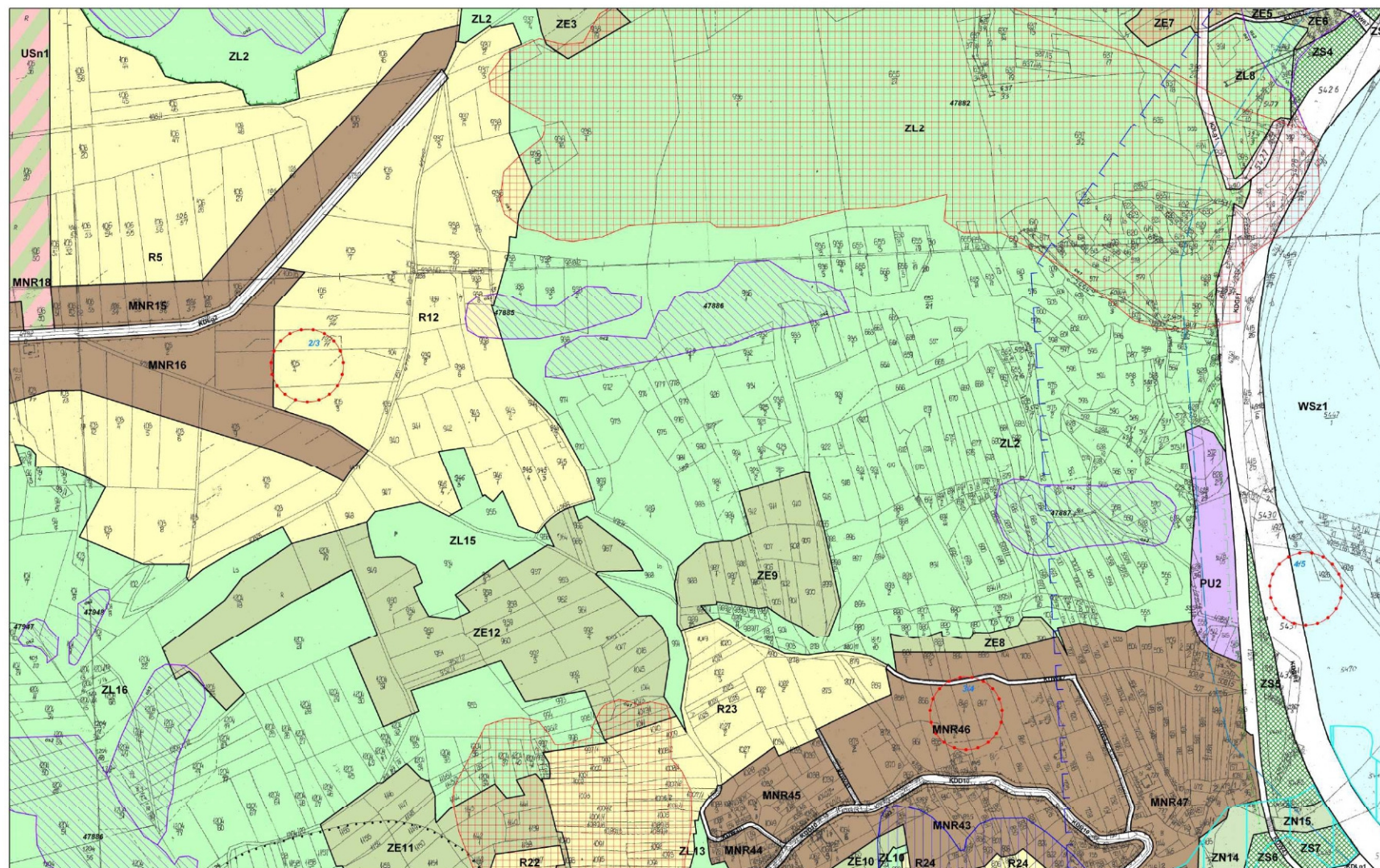


ZMIANA MIEJSCOWEGO PLANU ZAGOSPODAROWANIA PRZESTRZENNEGO

SOŁECTWA TARNAWA DOLNA
W GMINIE ZEMBRZYCE

Skala 1:2000

Arkusz: 3

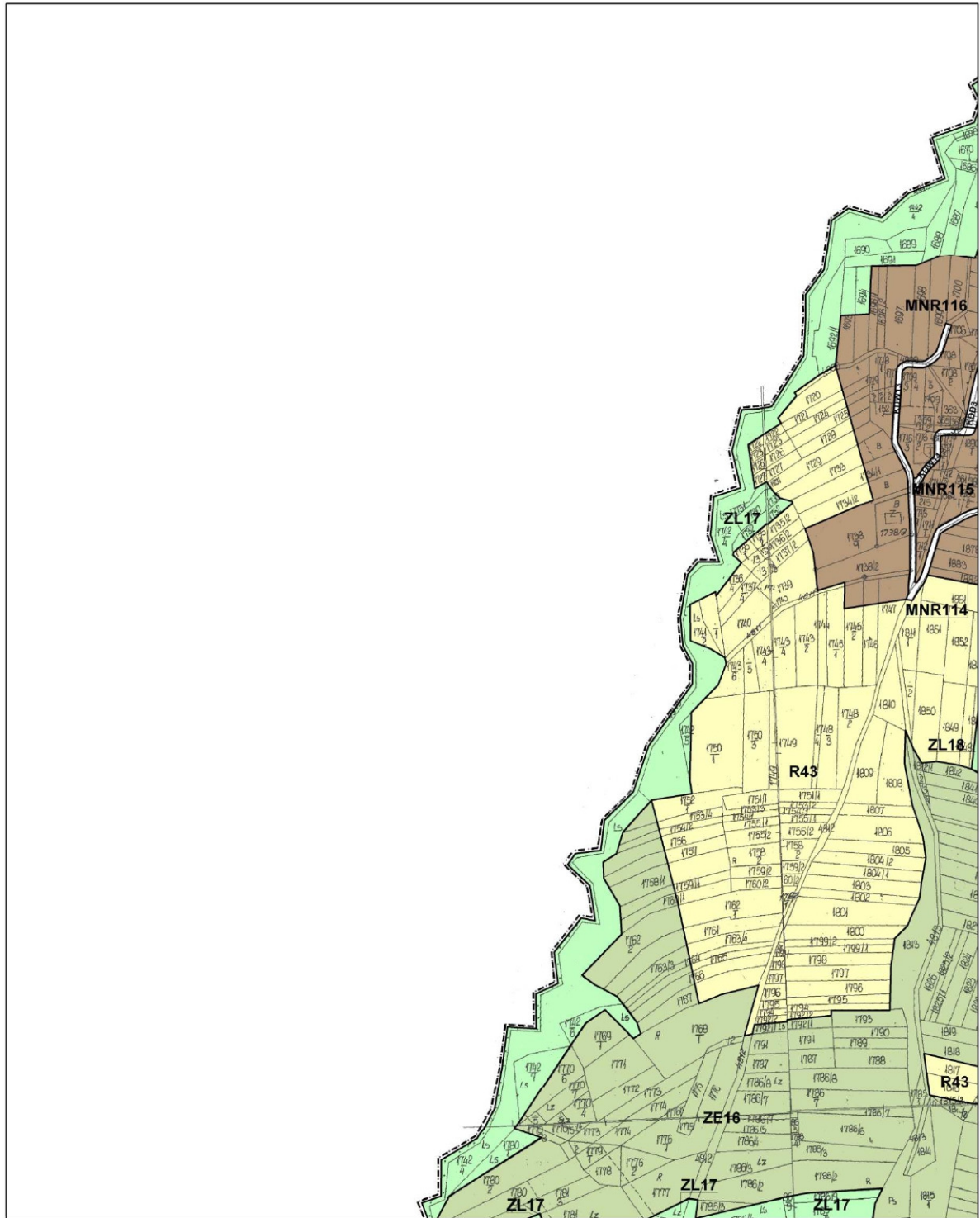


ZMIANA MIEJSCOWEGO PLANU ZAGOSPODAROWANIA PRZESTRZENNEGO

SOŁECTWA TARNAWA DOLNA
W GMINIE ZEMBRZYCE

Skala 1:2000

Arkusz: 4



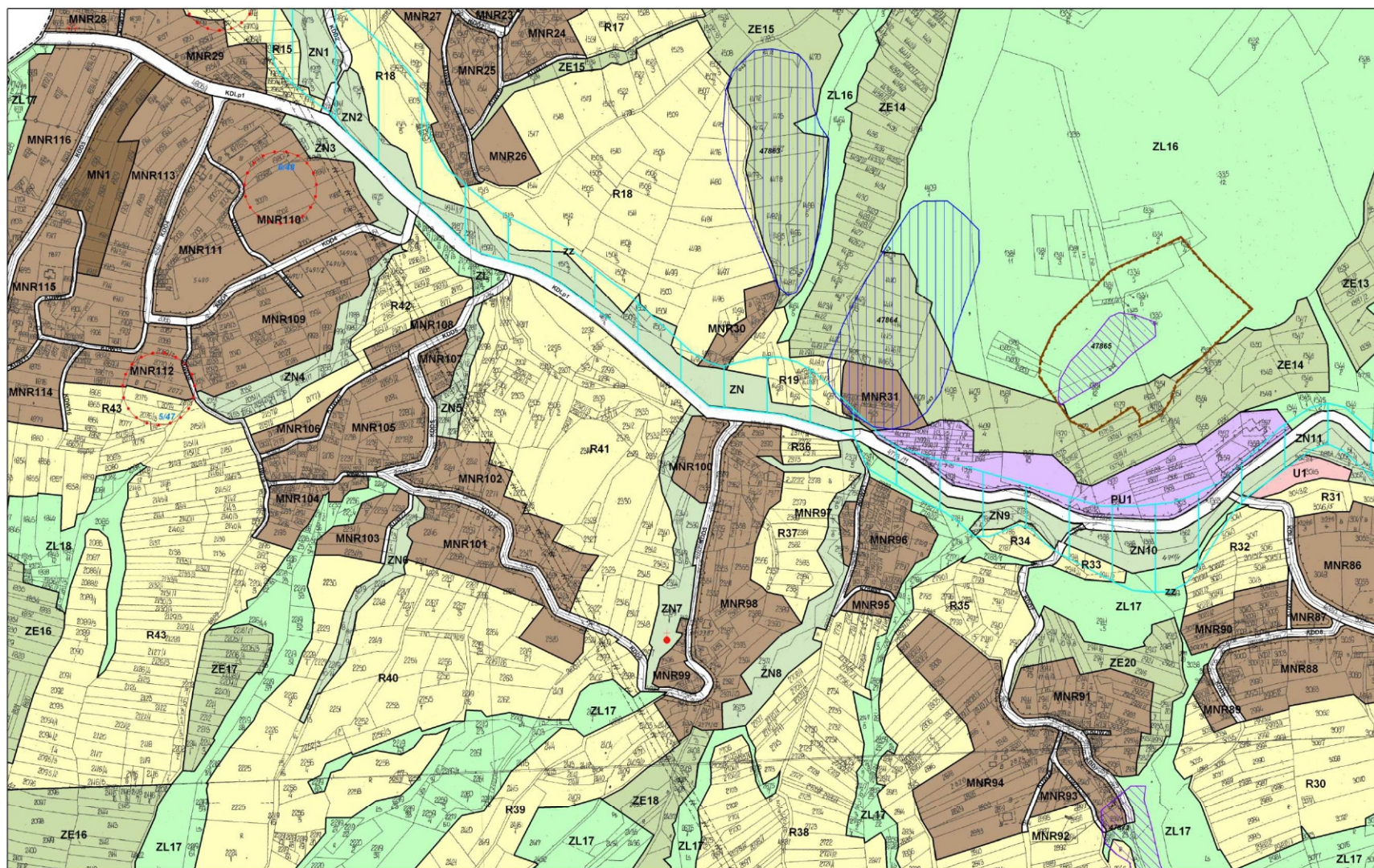
ZMIANA MIEJSCOWEGO PLANU ZAGOSPODAROWANIA PRZESTRZENNEGO

SOŁECTWA TARNAWA DOLNA

W GMINIE ZEMBRZYCE

Skala 1:2000

Arkusz: 6

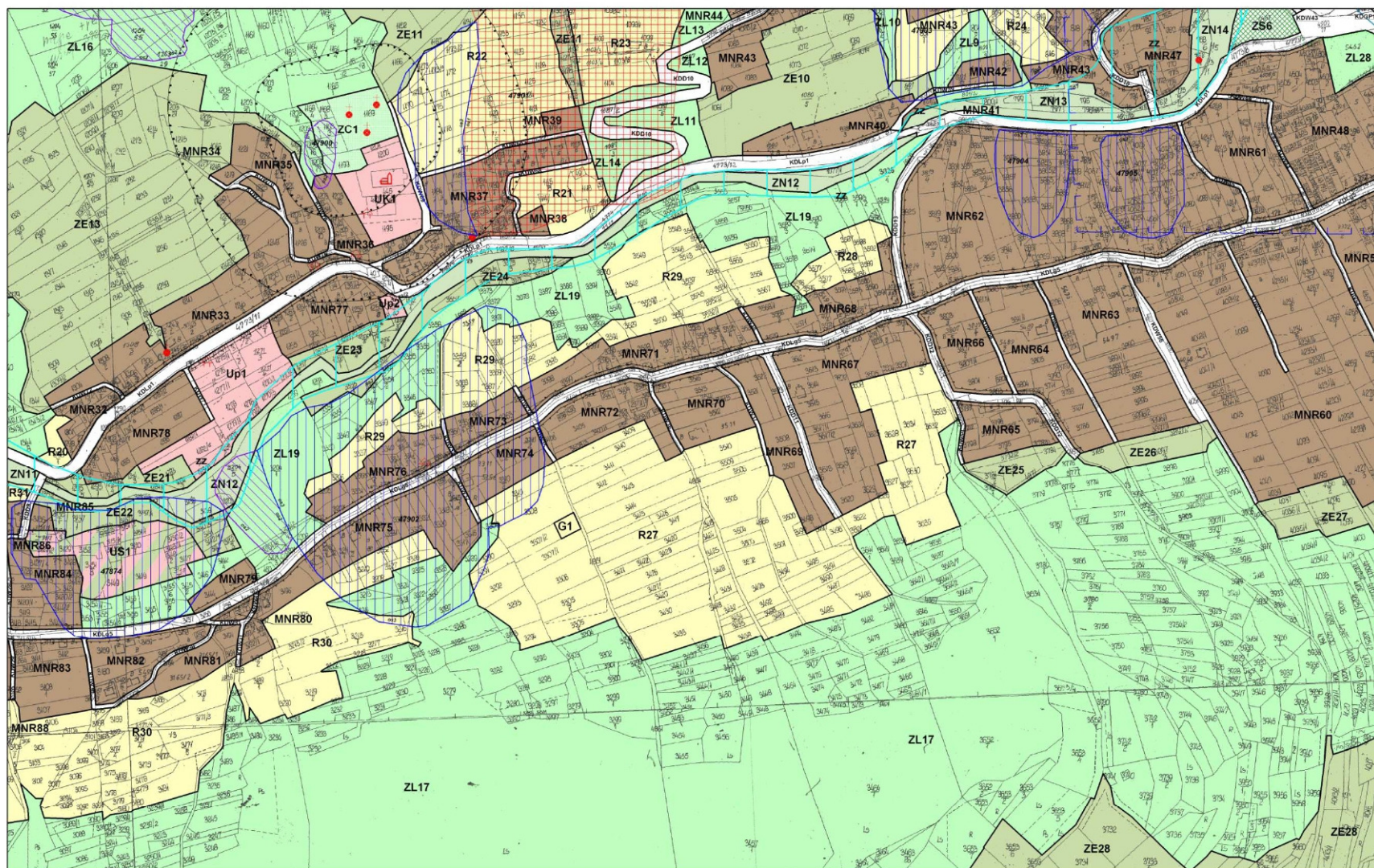


ZMIANA MIEJSCOWEGO PLANU ZAGOSPODAROWANIA PRZESTRZENNEGO

SOŁECTWA TARNAWA DOLNA
W GMINIE ZEMBRZYCE

Skala 1:2000

Arkusz: 7



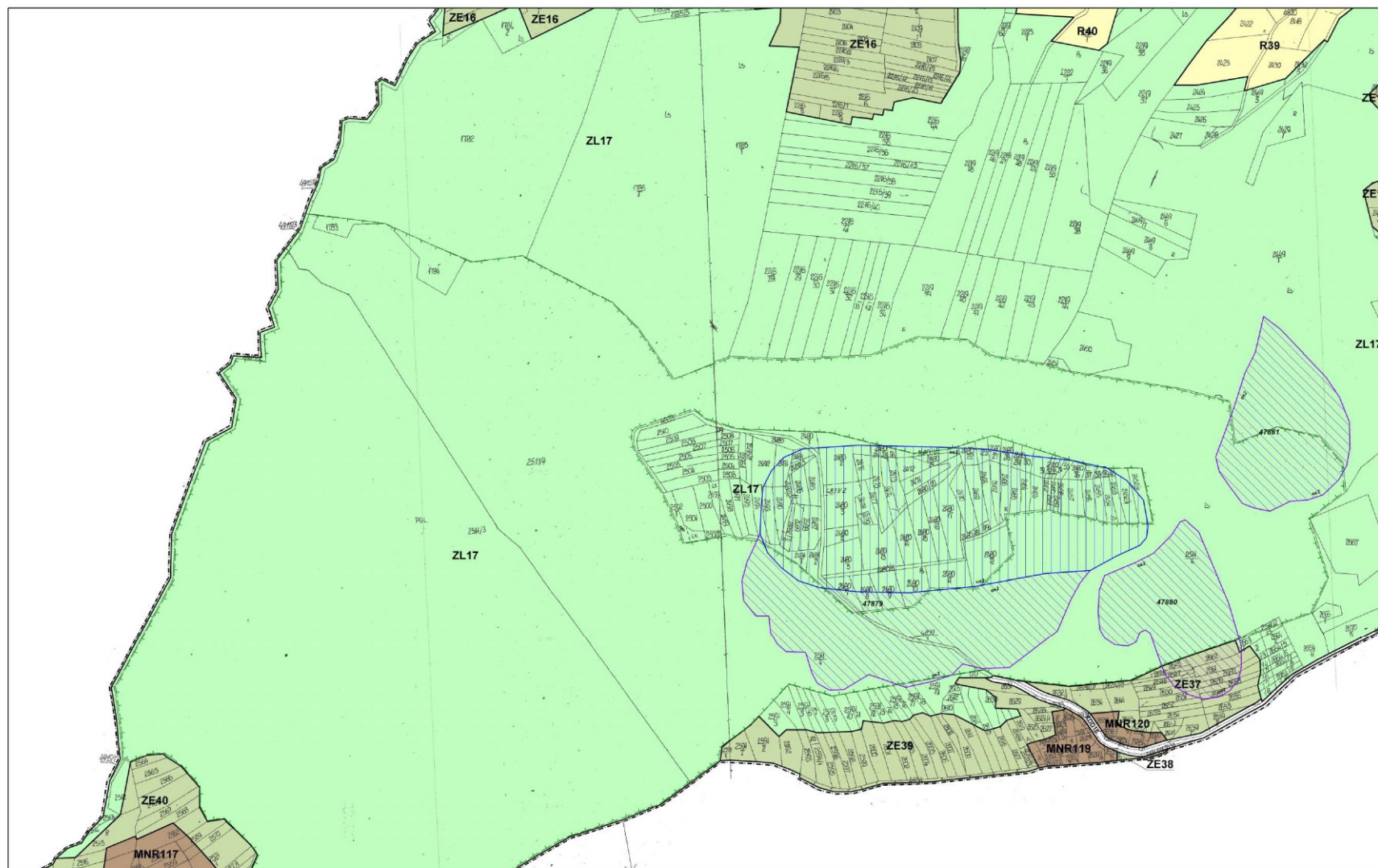
ZMIANA MIEJSCOWEGO PLANU ZAGOSPODAROWANIA PRZESTRZENNEGO

SOŁECTWA TARNAWA DOLNA
W GMINIE ZEMBRZYCE

Skała 1:2000

Załącznik nr 1 do Uchwały Nr VIII/68/15
Rady Gminy Zembrzyce z dnia 18 września 2015r.

Arkusz: 8

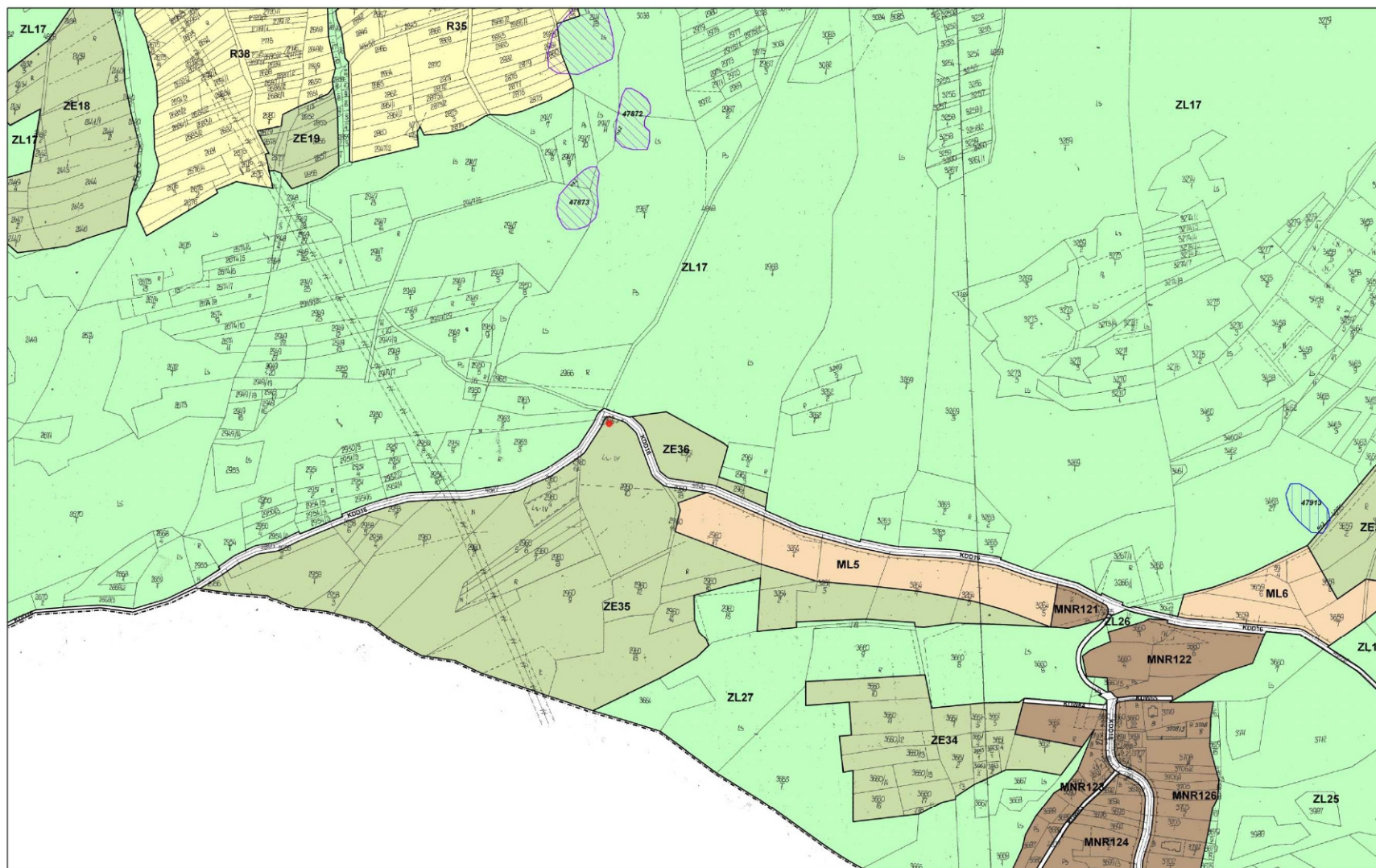


ZMIANA MIEJSCOWEGO PLANU ZAGOSPODAROWANIA PRZESTRZENNEGO

SOŁECTWA TARNAWA DOLNA
W GMINIE ZEMBRZYCE

Skala 1:2000

Arkusz: 10

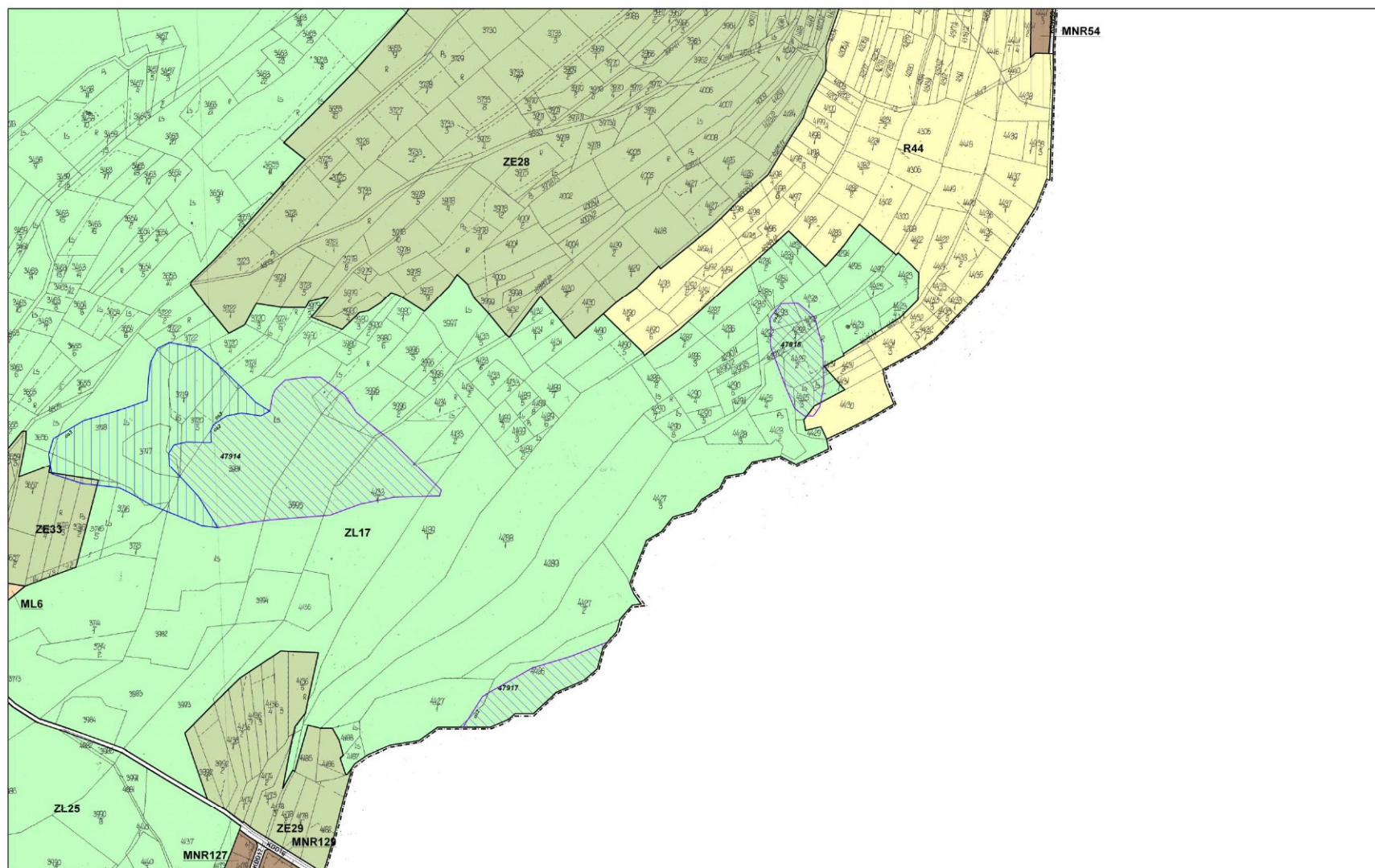


ZMIANA MIEJSCOWEGO PLANU ZAGOSPODAROWANIA PRZESTRZENNEGO

SOŁECTWA TARNAWA DOLNA
W GMINIE ZEMBRZYCE

Skala 1:2000

Arkusz: 11

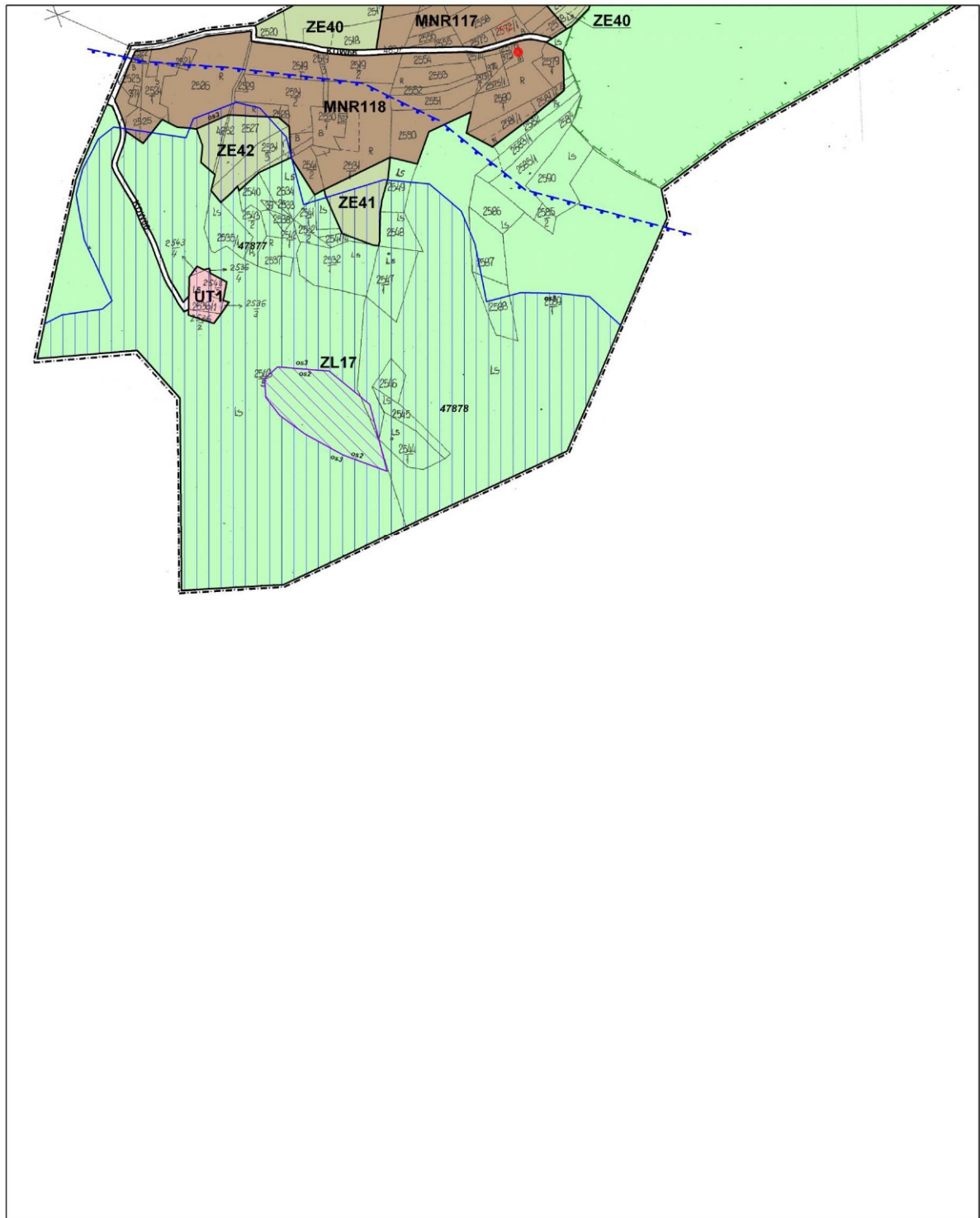


ZMIANA MIEJSCOWEGO PLANU ZAGOSPODAROWANIA PRZESTRZENNEGO

SOŁECTWA TARNAWA DOLNA
W GMINIE ZEMBRZYCE

Skala 1:2000

Arkuszy: 12



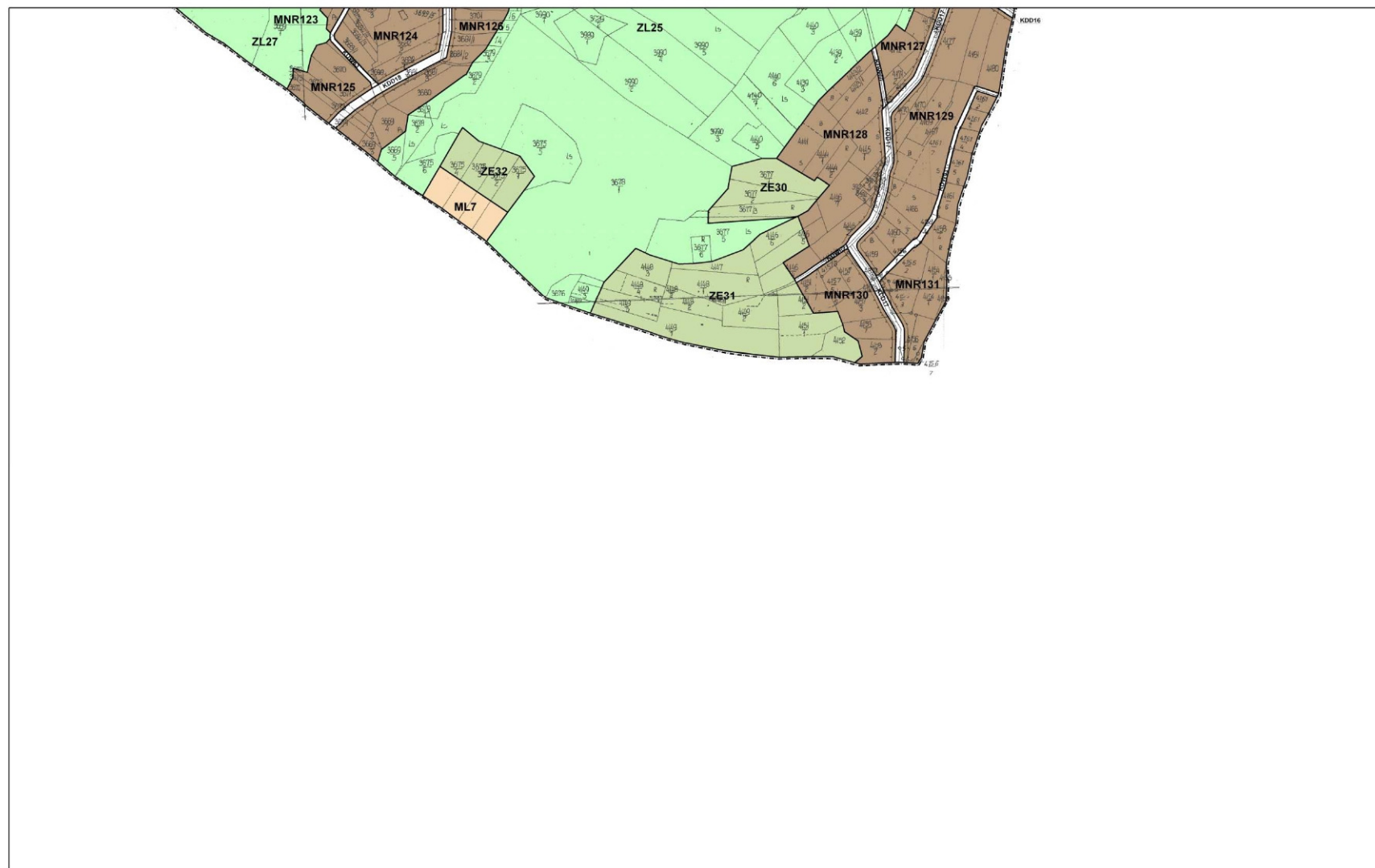
ZMIANA MIEJSCOWEGO PLANU ZAGOSPODAROWANIA PRZESTRZENNEGO

SOŁECTWA TARNAWA DOLNA

W GMINIE ZEMBRZYCE

Skala 1:2000

Arkusz: 13



ZMIANA MIEJSCOWEGO PLANU ZAGOSPODAROWANIA PRZESTRZENNEGO

SOŁECTWA TARNAWA DOLNA
W GMINIE ZEMBRZYCE

Skala 1:2000

Arkuszy: 14

Przewodniczący Rady Gminy Zembrzyce
Tadeusz Zadora

Załącznik Nr 2
do Uchwały Nr VIII/68/15
Rady Gminy Zembrzyce
z dnia 18 września 2015 r.

**Rozstrzygnięcie Rady Gminy Zembrzyce
w sprawie rozpatrzenia uwag wniesionych do projektu zmiany planu**

Zgodnie z art. 20 ust. 1 ustawy z dnia 27 marca 2003r. o planowaniu i zagospodarowaniu przestrzennym (Dz. U. z 2015r., poz. 199 z późn. zm.) po zapoznaniu się z Rozstrzygnięciem Wójta Gminy Zembrzyce i wykazem uwag wniesionych podczas wyłożenia do publicznego wglądu projektu **zmiany miejscowego planu zagospodarowania przestrzennego sołectwa Tarnawa Dolna w gminie Zembrzyce**, Rada Gminy Zembrzyce postanawia, co następuje:

1. Przyjmuje się stanowisko Wójta Gminy w sprawie nie uwzględnienia uwagi (nr 5) dotyczącej przekształcenia działek nr 3429, 3430 na działki rekreacyjne.

Uzasadnienie:

Przeznaczenie wnioskowanych działek pod zabudowę byłoby naruszeniem ustaleń Studium uwarunkowań i kierunków zagospodarowania przestrzennego gminy Zembrzyce i tym samym sprzeczne z art. 9 ust. 4 oraz art. 20 ust. 1 ustawy o planowaniu i zagospodarowaniu przestrzennym a także sprzeczne z przepisami ustawy o ochronie gruntów rolnych i leśnych.

2. Przyjmuje się stanowisko Wójta Gminy w sprawie nie uwzględnienia uwagi (nr 8) dotyczącej przeznaczenia działki nr 4175/1 na działkę pod zabudowę.

Uzasadnienie:

Przeznaczenie wnioskowanej działki pod zabudowę byłoby naruszeniem ustaleń Studium uwarunkowań i kierunków zagospodarowania przestrzennego gminy Zembrzyce i tym samym sprzeczne z art. 9 ust. 4 oraz art. 20 ust. 1 ustawy o planowaniu i zagospodarowaniu przestrzennym, a także sprzeczne z przepisami ustawy o ochronie gruntów rolnych i leśnych.

3. Przyjmuje się stanowisko Wójta Gminy w sprawie nie uwzględnienia w części uwag:

- nr 2 - działki nr 2802/1, 2800;
- nr 3 - działki nr 1747, 1746, 1745/2;
- nr 5 - działka nr 3411;
- nr 7 - działka nr 3596/1;
- nr 9 - działki nr 1994, 1993, 1992/1, 1991;
- nr 10 - działki nr 280/3, 277;

dotyczących przeznaczenia wyżej wymienionych działek na działki budowlane.

Uzasadnienie:

Wnioskowane przeznaczenie całych działek pod zabudowę byłoby naruszeniem ustaleń Studium uwarunkowań i kierunków zagospodarowania przestrzennego gminy Zembrzyce i tym samym sprzeczne z art. 9 ust. 4 oraz art. 20 ust. 1 ustawy o planowaniu i zagospodarowaniu przestrzennym, a także sprzeczne z przepisami ustawy o ochronie gruntów rolnych i leśnych.

W projekcie zmiany planu przeznacza się część wnioskowanych działek pod zabudowę mieszkaniową, co umożliwi realizację zamierzeń wnioskodawcom.

Przewodniczący Rady Gminy Zembrzyce
Tadeusz Zadora

Załącznik Nr 3
do Uchwały Nr VIII/68/15
Rady Gminy Zembrzyce
z dnia 18 września 2015 r.

**Rozstrzygnięcie Rady Gminy Zembrzyce
o sposobie realizacji, zapisanych w planie inwestycji
z zakresu infrastruktury technicznej,
które należą do zadań własnych gminy oraz o zasadach ich finansowania**

1. Zapisane w planie inwestycje z zakresu infrastruktury technicznej, które należą do zadań własnych gminy, stosownie do art. 216 ust. 2 pkt 1 ustawy z dnia 27 sierpnia 2009 roku o finansach publicznych (Dz. U. z 2013r., poz. 885 z późniejszymi zmianami), finansowane będą z budżetu gminy Zembrzyce, z zastrzeżeniem punktów 2, 3 i 4.
2. Dopuszcza się finansowanie ze środków pochodzących z budżetu Unii Europejskiej, stosownie do art. 5 ust. 1 pkt 2 ustawy z dnia 27 sierpnia 2009 roku o finansach publicznych (Dz. U. z 2013r., poz. 885 z późniejszymi zmianami) oraz art. 3 ust. 3 pkt 2 ustawy z dnia 13 listopada 2003 roku o dochodach jednostek samorządu terytorialnego (t.j. Dz. U. z 2014r., poz. 1115 z późniejszymi zmianami).
3. Dopuszcza się finansowanie lub dofinansowanie ze środków pochodzących z budżetu państwa, stosownie do art. 112 ust. 1 pkt 3, 4 ustawy z dnia 27 sierpnia 2009 roku o finansach publicznych (Dz. U. z 2013r., poz. 885 z późniejszymi zmianami).
4. Dopuszcza się finansowanie ze środków podmiotów prywatnych, na podstawie ustawy z dnia 19 grudnia 2008r. o partnerstwie publiczno - prywatnym (Dz. U. z 2009r. Nr 19, poz. 100 z późniejszymi zmianami).

Przewodniczący Rady Gminy Zembrzyce
Tadeusz Zadora