



DZIENNIK URZĘDOWY

WOJEWÓDZTWA MAŁOPOLSKIEGO

Kraków, dnia 27 marca 2015 r.

Poz. 1752

UCHWAŁA* NR V/30/15 RADY GMINY GORLICE

z dnia 19 marca 2015 roku

w sprawie uchwalenia zmian miejscowych planów zagospodarowania przestrzennego Gminy Gorlice i Gminy Gorlice II – wieś Kwiatonowice część działki nr 372, działki nr 595 i 593, część działki nr 700

Działając na podstawie przepisów art. 18 ust. 2 pkt 5 ustawy z dnia 8 marca 1990 roku o samorządzie gminnym (j.t. Dz.U. z 2013 r. poz. 594), art. 3 ust. 1, art. 20 ust. 1, art. 27 ustawy z dnia 27 marca 2003 roku o planowaniu i zagospodarowaniu przestrzennym (j.t. Dz. U. z 2015r. poz. 199) oraz art. 7 ust. 1 ustawy z dnia 3 lutego 1995 roku o ochronie gruntów rolnych i leśnych (j.t. Dz.U. z 2013 r. poz. 1205) w związku z uchwałami Rady Gminy Gorlice Nr XIX/188/12 z dnia 27 grudnia 2012 roku i Nr XX/205/13 z dnia 30 stycznia 2013 roku w sprawie przystąpienia do zmian miejscowego planu zagospodarowania przestrzennego Gminy Gorlice i Gminy Gorlice II – wieś Kwiatonowice

Rada Gminy Gorlice uchwala, co następuje:

USTALENIA FORMALNE

§ 1. Ilekroć w treści uchwały jest mowa o:

- 1) „**Planie dotychczasowym 1**” – należy przez to rozumieć miejscowy plan zagospodarowania przestrzennego gminy Gorlice wieś Kwiatonowice wprowadzony Uchwałą Nr XXXII/253/2001 Rady Gminy Gorlice z dnia 21 grudnia 2001r. (Dz.Urz. Woj. Małopolskiego Nr 36 poz. 555 z 2002 r. ze zm.).
- 2) „**Planie dotychczasowym 2**” – należy przez to rozumieć miejscowy plan zagospodarowania przestrzennego Gminy Gorlice II wieś Kwiatonowice, wprowadzony Uchwałą Nr XII/102/2003 z dnia 29 grudnia 2003 roku (Dz. Urz. Woj. Małopolskiego Nr 36 poz. 467 z 2004r. ze zm.).
- 3) „**Planach**” – należy przez to rozumieć zmiany planu dotychczasowego 1 dla terenów obejmujących część działki nr 372 i działkę nr 595, oraz zmianę planu dotychczasowego 2 dla terenów obejmujących działkę nr 593 i część działki nr 700, uchwalone niniejszą uchwałą.
- 4) „**Rysunkach planów**” - należy przez to rozumieć rysunki planów wymienionych w punkcie 3, sporządzone na mapach sytuacyjno – wysokościowych, wykonanych na bazie map zasadniczych, zarejestrowanych w Powiatowym Ośrodku Dokumentacji Geodezyjno – Kartograficznej, w skali 1:1000, stanowiące załączniki od Nr 1 do Nr 3, będące integralną częścią niniejszej uchwały.
- 5) „**Studium**” – należy przez to rozumieć studium uwarunkowań i kierunków zagospodarowania przestrzennego gminy Gorlice uchwalone Uchwałą Nr XXXIX/230/98 Rady Gminy Gorlice z dnia 18 czerwca 1998 roku.

* Publikacja niniejszej uchwały nie uwzględnia ewentualnych czynności nadzorczych podejmowanych przez Wojewodę Małopolskiego.

- 6) „**Poziomie terenu**” – należy przez to rozumieć średni poziom terenu istniejącego, liczony w obrysie rzutu budynku jako średnia arytmetyczna poziomu terenu od strony przystokowej i odstokowej.
- 7) „**Intensywności zabudowy**” - należy przez to rozumieć wartość liczbową, wyrażającą stosunek powierzchni zabudowy budynkami na działce do powierzchni działki.
- 8) „**Nieprzekraczalnej linii zabudowy**”, o której mowa na rysunkach planu – należy przez to rozumieć podaną w ustaleniach szczegółowych minimalną odległość usytuowania budynków.

§ 2. 1. Stwierdza nienaruszenie przez plany, o których mowa w § 1 pkt 3, ustaleń studium, o którym mowa w § 1 pkt 5.

2. Po rozstrzygnięciach o sposobie rozpatrzenia uwag i o sposobie realizacji zapisanych w planach inwestycji z zakresu infrastruktury technicznej, które należą do zadań własnych gminy, zawartych w załącznikach Nr 4 i Nr 5 do uchwały, uchwała plany, o których mowa w § 1 punkt 3.

§ 3. 1. W obszarach objętych planami obowiązujące studium, o którym mowa w § 1 pkt 5, nie wyznacza obszarów przestrzeni publicznych, wymagających określenia warunków ich kształtowania.

2. W obszarach objętych planami nie zachodzi potrzeba określania zasad i warunków scaleń nieruchomości.

3. Tereny objęte planami nie są zagrożone powodzią, nie znajdują się w obszarach zagrożonych osuwaniem się mas ziemnych, nie znajdują się w obszarach i terenach górniczych i nie znajdują się w strefach ochrony sanitarnej ujęć wody.

§ 4. Przeznacza na cele nierolnicze grunty rolne objęte **planem 1** klasy R IVa o powierzchni 0,74 ha, i klasy Ps IV o powierzchni 0,09 ha, **planem 2** klasy R IVa o powierzchni 0,64 ha, **planem 3** klasy R IVa o powierzchni 0,20 ha, nie objęte kompleksami rolnymi wyznaczonymi w studium i nie wymagające zgody, o której mowa w art. 7 ust. 2 ustawy z dnia 3 lutego 1995 roku o ochronie gruntów rolnych i leśnych (j.t. Dz. U. z 2013r. poz. 1205).

USTALENIA OGÓLNE

§ 5. Ustala następujące **zasady ochrony i kształtowania ładu przestrzennego**:

- 1) Obowiązuje ochrona walorów przyrodniczych i krajobrazu, zgodnie z zasadami podanymi w § 6.
- 2) Obowiązuje ochrona dziedzictwa kulturowego wg zasad podanych w § 7.
- 3) Obowiązują parametry i wskaźniki kształtowania zabudowy i zagospodarowania terenu określone w ustaleniach szczegółowych.

§ 6. Ustala następujące **zasady ochrony środowiska, przyrody i krajobrazu kulturowego**:

- 1) Obowiązuje utrzymanie wysokich standardów środowiska przyrodniczego, w szczególności czystości wód, powietrza atmosferycznego, gleb oraz harmonijnego krajobrazu.
- 2) Obowiązuje zakaz przekraczania dopuszczalnych stężeń zanieczyszczenia atmosfery, określonych w przepisach odrębnych.
- 3) Obowiązuje ochrona przed hałasem i stosowanie urządzeń i zabezpieczeń dla utrzymania dopuszczalnego poziomu hałasu określonego w przepisach odrębnych jak dla terenów zabudowy mieszkaniowej jednorodzinnej.
- 4) Tereny objęte planem 2 i planem 3 położone są w strefie ochrony eksponowanych widokowo stoków i wierzchowin, zwanej dalej strefą widokową. Dla terenów tych obowiązuje ograniczenie wysokości i kubatury budynków do parametrów podanych w ustaleniach szczegółowych.
- 5) Na obszarach objętych planami nie występują inne formy ochrony przyrody.

§ 7. Ustala następujące **zasady ochrony dziedzictwa kulturowego, zabytków oraz dóbr kultury**:

- 1) Obowiązuje kształtowanie architektury obiektów harmonizującej z krajobrazem i nawiązującej do architektury tradycyjnej.
- 2) Na obszarach objętych planami nie występują obiekty podlegające ochronie na podstawie ustawy z dnia 23 lipca 2003 roku o ochronie zabytków i opiece nad zabytkami (j.t. Dz. U. z 2014r. poz. 1446).

§ 8. Ustala następujące zasady modernizacji, rozbudowy i budowy systemów infrastruktury technicznej i komunikacji:

- 1) Zakaz zrzutu nieoczyszczonych ścieków do wód i gleby, zakaz gromadzenia wszelkich odpadów w miejscach do tego nie wyznaczonych.
- 2) Obowiązek zachowania stref ochronnych od linii elektroenergetycznych i sieci gazowych w wielkościach zgodnych z przepisami odrębnymi.
- 3) Utrzymanie istniejących sieci infrastruktury technicznej i podłączenie nowych obiektów do istniejących sieci.
- 4) Obowiązek utrzymania ustalonych w planie dotychczasowym szerokości w liniach rozgraniczających drogi gminne oraz pozostałych parametrów dla tych dróg.

USTALENIA SZCZEGÓŁOWE

§ 9. PLAN 1 – wieś Kwiatonowice część działki nr 372.

1. Teren oznaczony symbolem **1 MN**, obejmujący część działki nr 372 we wsi Kwiatonowice o powierzchni 0,83 ha, stanowiący grunty rolne klasy R IVa i Ps IV, przeznacza na **tereny zabudowy mieszkaniowej** dla realizacji budynków mieszkalnych jednorodzinnych. Dopuszcza realizację budynków gospodarczych i wbudowanych, dobudowanych lub wolnostojących garaży dla samochodów osobowych. Dopuszcza realizację sieci i urządzeń infrastruktury technicznej. Obowiązuje zabezpieczenie miejsc postojowych w ilości co najmniej 1 miejsce/1 mieszkanie. Dopuszcza podział na działki o powierzchni nie mniejszej niż 0,15 ha pod warunkiem zapewnienia do nich dojazdów.

2. Ustala następujące parametry i wskaźniki kształtowania zabudowy i zagospodarowania terenu 1 MN:

- 1) Obowiązują dachy strome, symetryczne, dwu lub czterospadaowe o kącie nachylenia głównych połaci dachowych 35 - 45°. Obowiązuje ciemna kolorystyka dachów w kolorach takich jak ciemnoczerwony, ciemnobrązowy, grafitowy, ciemnozielony. Obowiązuje zakaz realizacji dachów w kolorach jaskrawych (żółtych, szafirowych, pomarańczowych, fioletowych i niebieskich). W pokryciach dachowych wyklucza stosowanie blachy trapezowej i materiałów nie dopuszczonych przepisami odrębnymi.
- 2) Obowiązuje maksymalna wysokość budynków nie większa niż 10 m, licząc od poziomu terenu do najwyższej kalenicy. Poziom parteru maksymalnie 1,20 m od poziomu terenu. Długość elewacji frontowej nie może być większa niż 25 m.
- 3) W elewacjach wyklucza stosowanie paneli z tworzyw sztucznych, kamieni otoczków i jaskrawych kolorów.
- 4) Obowiązuje usytuowanie budynków w odległości nie mniejszej niż 15 m od zewnętrznej krawędzi jezdni drogi gminnej.
- 5) W zagospodarowaniu obowiązuje intensywność zabudowy nie większa niż 0,35, nie mniejsza niż 0,01, powierzchnia biologicznie czynna co najmniej 60% powierzchni działki.

3. Ustala następujące zasady obsługi terenów 1 MN w zakresie infrastruktury technicznej:

- 1) Zaopatrzenie w wodę ze zbiorczej sieci wodociągowej. Do czasu jej realizacji dopuszcza dostawę wody z indywidualnego ujęcia wody.
- 2) Odprowadzenie ścieków (dotyczy ścieków w rozumieniu przepisów art. 9 ust. 1 pkt 16 ustawy z dnia 18 lipca 2001 roku „Prawo wodne”) do zbiorczej sieci kanalizacji sanitarnej na obszarze wsi. Do czasu jej realizacji dopuszcza rozwiązania indywidualne, w tym budowę szczelnych zbiorników bezodpływowych na nieczystości ciekłe z wywozem okresowym na najbliższą pełnosprawną oczyszczalnię ścieków.
- 3) Ogrzewanie obiektów indywidualne, oparte o paliwa ekologiczne. Zalecane stosowanie oleju opałowego, gazu lub energii elektrycznej.
- 4) Doprowadzenie gazu z istniejącej sieci na warunkach określonych przez zarządzającego siecią.

- 5) Doprowadzenie energii elektrycznej z istniejącej lub projektowanej sieci na warunkach określonych przez zarządzającego siecią, w oparciu o bilans zapotrzebowania mocy.
 - 6) Usuwanie odpadów poprzez segregację i gromadzenie ich w przystosowanych pojemnikach, usytuowanych zgodnie z przepisami odrębnymi i wywożenie w sposób zorganizowany.
4. Dojazd do terenów 1 MN z drogi gminnej (działka nr 363).

§ 10. PLAN 2 – wieś Kwiatonowice działki nr 595 i 593.

1. Teren oznaczony symbolem **2 MN/k1**, obejmujący działki nr 595 i 593 we wsi Kwiatonowice o powierzchni 0,64 ha, stanowiący grunty rolne klasy R IVa, przeznacza na **tereny zabudowy mieszkaniowej w strefie widokowej** dla realizacji budynków mieszkalnych jednorodzinnych. Dopuszcza realizację budynków gospodarczych i dobudowanych, wbudowanych lub wolnostojących garaży dla samochodów osobowych. Dopuszcza realizację sieci i urządzeń infrastruktury technicznej. Obowiązuje zabezpieczenie miejsc postojowych w ilości co najmniej 1 miejsce/1 mieszkanie. Dopuszcza podział na działki o powierzchni nie mniejszej niż 0,15 ha pod warunkiem zapewnienia do nich dojazdu.

2. Ustala następujące parametry i wskaźniki kształtowania zabudowy i zagospodarowania terenu 2 MN/k1:

- 1) Obowiązują dachy strome, symetryczne, dwu lub czterospadowe o kącie nachylenia głównych połaci dachowych 35 - 45°. Obowiązuje ciemna kolorystyka dachów w kolorach takich jak ciemnoczerwony, ciemnobrązowy, grafitowy, ciemnozielony. Obowiązuje zakaz realizacji dachów w kolorach jaskrawych (żółtych, szafirowych, pomarańczowych, fioletowych i niebieskich). W pokryciach dachowych wyklucza stosowanie blachy trapezowej i materiałów nie dopuszczonych przepisami odrębnymi.
- 2) Obowiązuje maksymalna wysokość budynków nie większa niż 8 m, licząc od poziomu terenu do najwyższej kalenicy. Poziom parteru maksymalnie 1,20 m od poziomu terenu.
- 3) Kubatura budynków mieszkalnych, liczona od poziomu parteru, nie może być większa niż 800 m³.
- 4) W elewacjach wyklucza stosowanie paneli z tworzyw sztucznych, kamieni otoczków i jaskrawych kolorów.
- 5) W zagospodarowaniu obowiązuje intensywność zabudowy nie większa niż 0,35, nie mniejsza niż 0,01, powierzchnia biologicznie czynna co najmniej 60% powierzchni działki.
- 6) Obowiązuje uwzględnienie istniejącego uzbrojenia w sieci infrastruktury technicznej.

3. Ustala następujące zasady obsługi terenów 2 MN/k1 w zakresie infrastruktury technicznej:

- 1) Zaopatrzenie w wodę ze zbiorczej sieci wodociągowej. Do czasu jej realizacji dopuszcza dostawę wody z ujęcia indywidualnego.
- 2) Odprowadzenie ścieków (dotyczy ścieków w rozumieniu przepisów art. 9 ust. 1 pkt 16 ustawy z dnia 18 lipca 2001 roku „Prawo wodne”) do zbiorczej sieci kanalizacji sanitarnej na obszarze wsi. Do czasu jej realizacji dopuszcza rozwiązania indywidualne, w tym budowę szczelnych zbiorników bezodpływowych na nieczystości ciekłe z wywozem okresowym na najbliższą pełnosprawną oczyszczalnię ścieków.
- 3) Ogrzewanie obiektów indywidualne, oparte o paliwa ekologiczne. Zalecane stosowanie oleju opałowego, gazu lub energii elektrycznej.
- 4) Doprowadzenie gazu z istniejącej sieci na warunkach określonych przez zarządzającego siecią.
- 5) Doprowadzenie energii elektrycznej z istniejącej lub projektowanej sieci na warunkach określonych przez zarządzającego siecią, w oparciu o bilans zapotrzebowania mocy.
- 6) Usuwanie odpadów poprzez segregację i gromadzenie ich w przystosowanych pojemnikach, usytuowanych zgodnie z przepisami odrębnymi i wywożenie w sposób zorganizowany.

4. Dojazd do terenów 2 MN/k1 z istniejącej drogi wewnętrznej (działka nr 624).

§ 11. PLAN 3 – wieś Kwiatonowice część działki nr 700.

1. Teren oznaczony symbolem **3 MN/k1** obejmujący część działki nr 700 we wsi Kwiatonowice o powierzchni 0,20 ha, stanowiący grunty rolne klasy R IVa, przeznaczają na **tereny zabudowy mieszkaniowej w strefie widokowej**, dla realizacji budynków mieszkalnych jednorodzinnych. Dopuszcza realizację budynków gospodarczych i wbudowanych, dobudowanych lub wolnostojących garaży dla samochodów osobowych. Dopuszcza realizację sieci i urządzeń infrastruktury technicznej. Obowiązuje zabezpieczenie miejsc postojowych w ilości co najmniej 1 miejsce/1 mieszkanie. Dopuszcza podział na działki o powierzchni nie mniejszej niż 0,10 ha pod warunkiem zapewnienia do nich dojazdów.

2. Ustala następujące parametry i wskaźniki kształtowania zabudowy i zagospodarowania terenu:

- 1) Obowiązują dachy strome, symetryczne, dwu lub czterospadałe o kącie nachylenia głównych połaci dachowych 35 - 45°. Obowiązuje ciemna kolorystyka dachów w kolorach takich jak ciemnoczerwony, ciemnobrązowy, grafitowy, ciemnozielony. Obowiązuje zakaz realizacji dachów w kolorach jaskrawych (żółtych, szafirowych, pomarańczowych, fioletowych i niebieskich). W pokryciach dachowych wyklucza stosowanie blachy trapezowej i materiałów nie dopuszczonych przepisami odrębnymi.
- 2) Obowiązuje maksymalna wysokość budynków nie większa niż 8 m, licząc od poziomu terenu do najwyższej kalenicy. Poziom parteru maksymalnie 1,20 m od poziomu terenu.
- 3) Kubatura budynków mieszkalnych, liczona od poziomu parteru, nie może być większa niż 800 m³.
- 4) W elewacjach wyklucza stosowanie paneli z tworzyw sztucznych, kamieni otoczków i jaskrawych kolorów.
- 5) Obowiązuje usytuowanie budynków w odległości nie mniejszej niż 15 m od zewnętrznej krawędzi jezdni istniejącej drogi gminnej.
- 6) W zagospodarowaniu obowiązuje intensywność zabudowy nie większa niż 0,35, nie mniejsza niż 0,01, powierzchnia biologicznie czynna co najmniej 60% powierzchni działki.
- 7) Obowiązuje uwzględnienie istniejącego uzbrojenia w sieci infrastruktury technicznej.

3. Ustala następujące zasady obsługi terenów 3 MN/k1 w zakresie infrastruktury technicznej:

- 1) Zaopatrzenie w wodę ze zbiorczej sieci wodociągowej. Do czasu jej realizacji dopuszcza dostawę wody z ujęcia indywidualnego.
- 2) Odprowadzenie ścieków (dotyczy ścieków w rozumieniu przepisów art. 9 ust. 1 pkt 16 ustawy z dnia 18 lipca 2001 roku „Prawo wodne”) do zbiorczej sieci kanalizacji sanitarnej na obszarze wsi. Do czasu jej realizacji dopuszcza rozwiązania indywidualne, w tym budowę szczelnych zbiorników bezodpływowych na nieczystości ciekłe z wywozem okresowym na najbliższą pełnosprawną oczyszczalnię ścieków.
- 3) Ogrzewanie obiektów indywidualne, oparte o paliwa ekologiczne. Zalecane stosowanie oleju opałowego, gazu lub energii elektrycznej.
- 4) Doprowadzenie gazu z istniejącej sieci rozdzielczej na warunkach określonych przez zarządzającego siecią.
- 5) Doprowadzenie energii elektrycznej z istniejącej lub projektowanej sieci na warunkach określonych przez zarządzającego siecią, w oparciu o bilans zapotrzebowania mocy.
- 6) Usuwanie odpadów poprzez segregację i gromadzenie ich w przystosowanych pojemnikach, usytuowanych zgodnie z przepisami odrębnymi i wywożenie w sposób zorganizowany.

4. Dojazd do terenów 3 MN/k1 z drogi gminnej (działka nr 717).

USTALENIA KOŃCOWE

§ 12. Do czasu realizacji zagospodarowania ustalonego planami, dopuszcza dotychczasowe zagospodarowanie i użytkowanie.

§ 13. Ustala wysokość opłaty, wyrażoną w stosunku procentowym wzrostu wartości nieruchomości w wyniku uchwalenia planów, dla terenów MN i MN/k1 w wysokości 10%.

§ 14. Integralną częścią niniejszej uchwały są:

- 1) Rysunki planów od 1 do 3 w skali 1: 1000, zaopatrzone stosowną klauzulą jako załącznik od Nr 1 do Nr 3 do uchwały.
- 2) Rozstrzygnięcie dotyczące rozpatrzenia uwag wniesionych do projektu planów, stanowiący załącznik Nr 4.
- 3) Rozstrzygnięcie dotyczące sposobu realizacji inwestycji z zakresu infrastruktury technicznej, stanowiące załącznik Nr 5.

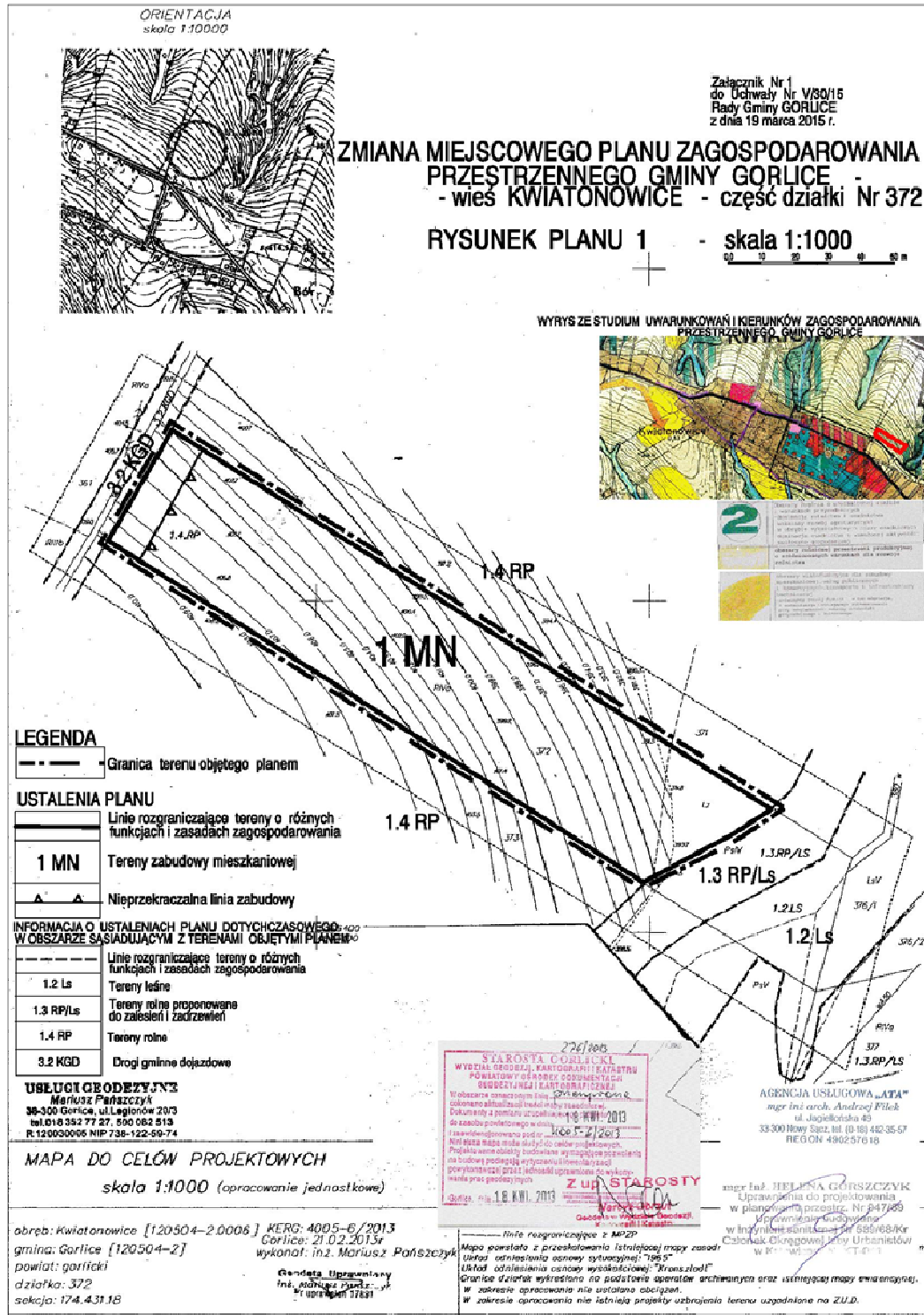
§ 15. Wykonanie uchwały powierza Wójtowi Gminy Gorlice.

§ 16. 1. Uchwała wchodzi w życie po upływie 14 dni od daty jej ogłoszenia w Dzienniku Urzędowym Województwa Małopolskiego.

2. Uchwała podlega ogłoszeniu na stronie internetowej Gminy Gorlice.

Przewodniczący Rady Gminy Gorlice
Aleksander Kalisz

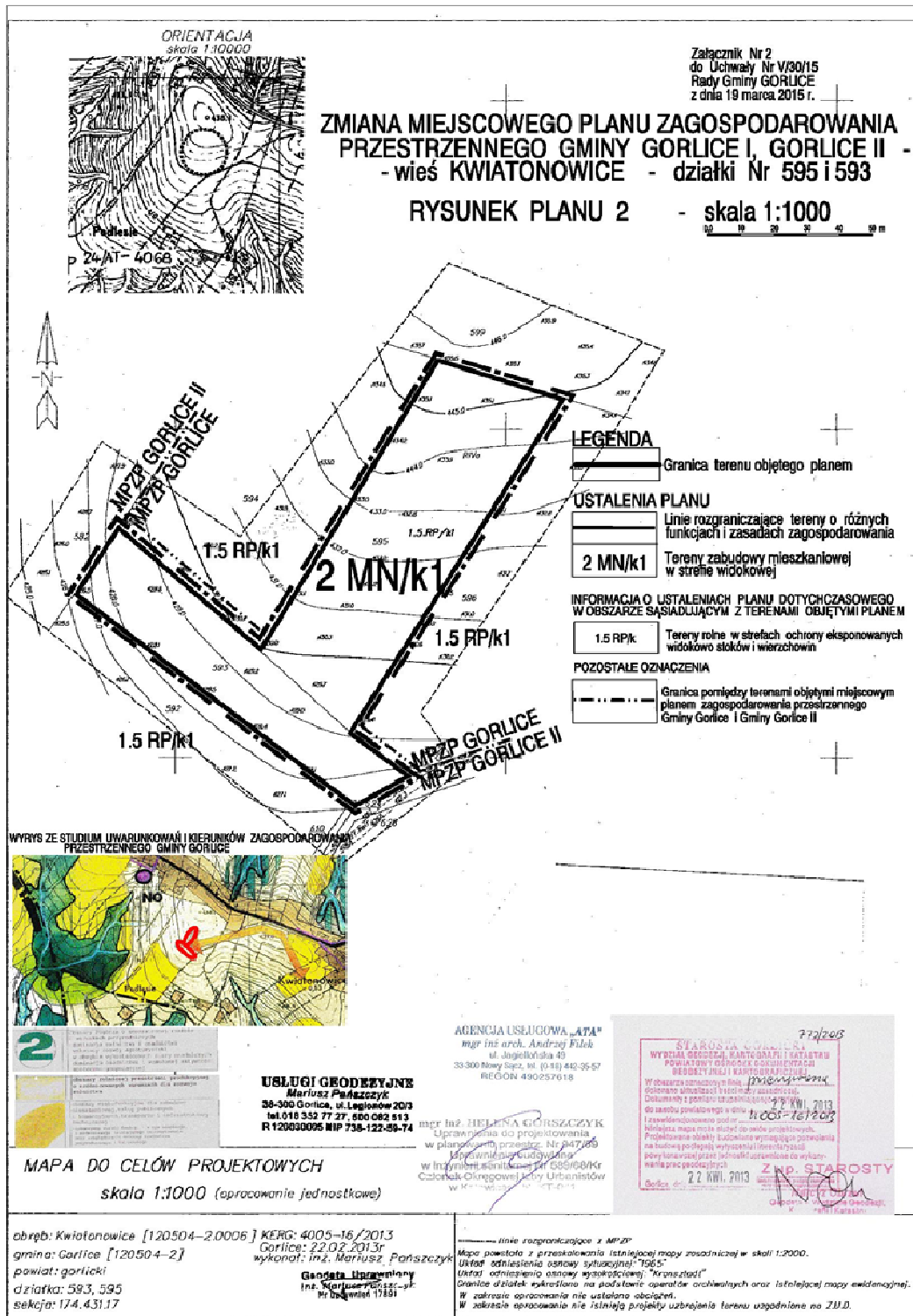
Załącznik Nr 1
do Uchwały Nr V/30/15
Rady Gminy Gorlice
z dnia 19 marca 2015 r.



* Rysunek planu został sporządzony w oparciu o skalę źródłową 1:1000. Skala ta ulega pomniejszeniu w wyniku przypisanych prawem odległości marginesów.

Przewodniczący Rady Gminy Gorlice
Aleksander Kalisz

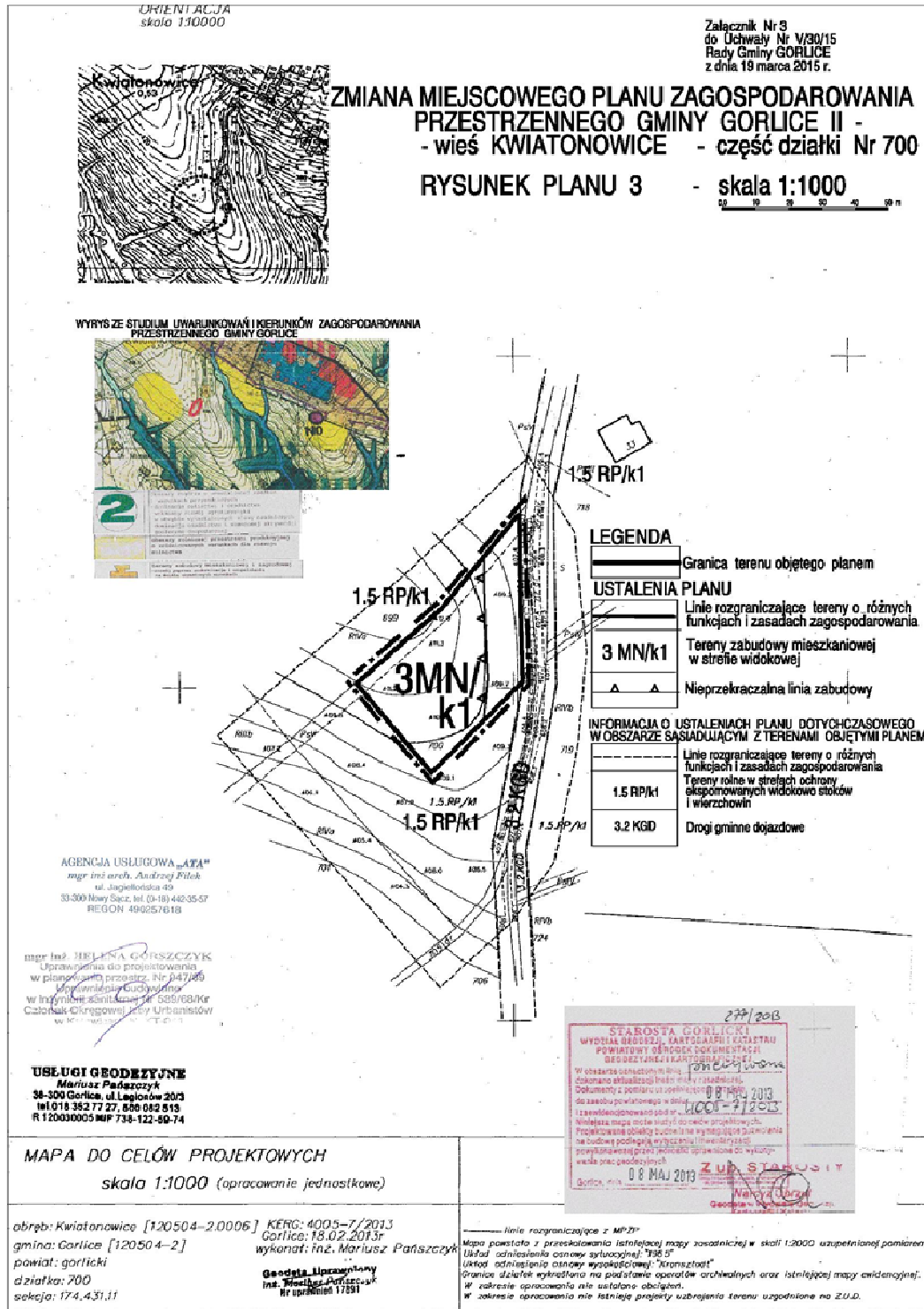
Załącznik Nr 2
do Uchwały Nr V/30/15
Rady Gminy Gorlice
z dnia 19 marca 2015 r.



* Rysunek planu został sporządzony w oparciu o skalę źródłową 1:1000. Skala ta ulega pomniejszeniu w wyniku przypisanych prawem odległości marginesów.

Przewodniczący Rady Gminy Gorlice
Aleksander Kalisz

Załącznik Nr 3
do Uchwały Nr V/30/15
Rady Gminy Gorlice
z dnia 19 marca 2015 r.



* Rysunek planu został sporządzony w oparciu o skalę źródłową 1:1000. Skala ta ulega pomniejszeniu w wyniku przypisanych prawem odległości marginesów.

Przewodniczący Rady Gminy Gorlice
Aleksander Kalisz

Załącznik Nr 4
do Uchwały Nr V/30/15
Rady Gminy Gorlice
z dnia 19 marca 2015 r.

Rozstrzygnięcie dotyczące rozpatrzenia uwag wniesionych do projektu zmiany miejscowego planu zagospodarowania przestrzennego Gminy Gorlice – wieś Kwiatonowice część działki nr 372, działki nr 595 i 593, część działki nr 700

Rada Gminy Gorlice, po zapoznaniu się z oświadczeniem Wójta Gminy Gorlice, stwierdzającym brak uwag kwestionujących przyjęte ustalenia w projekcie zmiany miejscowego planu zagospodarowania przestrzennego dla wsi **Kwiatonowice część działki nr 372, działki nr 595 i 593, część działki nr 700**, w okresie wyłożenia tego projektu do wglądu publicznego i 14 dni po zakończeniu wyłożenia, stwierdza brak potrzeby rozstrzygnięcia, o którym mowa w art. 20 ust. 1 ustawy z dnia 27 marca 2003 roku o planowaniu i zagospodarowaniu przestrzennym (j.t. Dz.U. z 2015 r. poz. 199).

Przewodniczący Rady Gminy Gorlice
Aleksander Kalisz

Załącznik Nr 5
do Uchwały Nr V/30/15
Rady Gminy Gorlice
z dnia 19 marca 2015 r.

Rozstrzygnięcie dotyczące sposobu realizacji inwestycji z zakresu infrastruktury technicznej, należących do zadań własnych gminy, zapisanych w projekcie zmiany miejscowego planu zagospodarowania przestrzennego Gminy Gorlice – wieś Kwiatonowice część działki nr 372, działki nr 595 i 593, część działki nr 700.

Rada Gminy Gorlice, po zapoznaniu się z oświadczeniem Wójta Gminy Gorlice, stwierdzającym brak zapisanych inwestycji z zakresu infrastruktury technicznej należących do zadań własnych gminy w projekcie zmiany miejscowego planu zagospodarowania przestrzennego dla wsi **Kwiatonowice część działki nr 372, działki nr 595 i 593, część działki nr 700**, stwierdza brak potrzeby rozstrzygnięcia, o którym mowa w art. 20 ust. 1 ustawy z dnia 27 marca 2003 roku o planowaniu i zagospodarowaniu przestrzennym (j.t. Dz.U. z 2015 r. poz. 199).

Przewodniczący Rady Gminy Gorlice
Aleksander Kalisz