



DZIENNIK URZĘDOWY

WOJEWÓDZTWA ŚLĄSKIEGO

Katowice, dnia 9 września 2014 r.

Poz. 4541

UCHWAŁA NR XLIV/1075/2014 RADY MIEJSKIEJ W BIELSKU-BIAŁEJ

z dnia 26 sierpnia 2014 r.

w sprawie miejscowego planu zagospodarowania przestrzennego, wprowadzającego zakaz zabudowy, w celu ochrony terenu zieleni w rejonie potoku Krzywa w Bielsku-Białej, na wschód od drogi ekspresowej S-69 i na północ od torów kolejowych

Na podstawie art. 18 ust. 2 pkt 5 i art. 40 ust. 1 ustawy z dnia 8 marca 1990 roku o samorządzie gminnym (jednolity tekst Dz. U. z 2013 roku poz. 594 z późniejszymi zmianami), art. 15 ust.2, art. 20 ust. 1, art. 36 ust. 4 ustawy z dnia 27 marca 2003 roku o planowaniu i zagospodarowaniu przestrzennym (jednolity tekst Dz. U z 2012 roku, poz. 647, z późniejszymi zmianami), po stwierdzeniu, że plan nie narusza zgodności planu z ustaleniami Studium uwarunkowań i kierunków zagospodarowania przestrzennego gminy Bielsko-Biała (uchwała Rady Miejskiej w Bielsku-Białej Nr XIX/487/2012 z dnia 29.05.2012), wobec nie wniesienia uwag.

Rada Miejska uchwała

miejscowy plan zagospodarowania przestrzennego, wprowadzający zakaz zabudowy, w celu ochrony terenu zieleni w rejonie potoku Krzywa w Bielsku-Białej, na wschód od drogi ekspresowej S-69 i na północ od torów kolejowych.

Rozdział 1. Przepisy ogólne

§ 1. Plan obejmuje teren otwarty stanowiący przedpole widokowe, teren zieleni wysokiej, las, tereny wód powierzchniowych śródlądowych z zielenią towarzyszącą.

§ 2. Integralnymi częściami uchwały są:

- 1) załącznik nr 1 – rysunek planu w skali 1:5000;
- 2) załącznik nr 2 – wyrys ze studium uwarunkowań i kierunków zagospodarowania przestrzennego gminy z oznaczeniem granic obszaru objętego planem miejscowym;
- 3) załącznik nr 3 – rozstrzygnięcie o sposobie realizacji zapisanych w planie inwestycji z zakresu infrastruktury technicznej, które należą do zadań własnych gminy, oraz zasadach ich finansowania, zgodnie z przepisami o finansach publicznych.

§ 3. 1. Zasady ustalania przepisów szczegółowych uchwały:

- 1) ustalenia dla całego obszaru objętego planem są określone w **§4-9**;
- 2) ustalenia dla poszczególnych terenów wydzielonych liniami rozgraniczającymi są określone w **§10-11**;
- 3) zakres ustaleń dostosowany jest do problematyki dotyczącej poszczególnych terenów.

2. Ilekroć w dalszych przepisach niniejszej uchwały jest mowa o:

- 1) zabudowie – należy przez to rozumieć jeden budynek lub zespół budynków,
- 2) zakazie zabudowy – należy przez to rozumieć zakaz lokalizacji nowych budynków;
- 3) usługach uciążliwych – należy przez to rozumieć usługi takie jak: warsztaty (np. samochodowe i rzemieślnicze), myjnie samochodowe, komisy samochodowe, samodzielne funkcje magazynowe i składy, handel hurtowy, usługi rzemieślnicze związane ze stosowaniem technologii opartych na mechanicznej obróbce drewna, kamienia lub metalu, z wyjątkiem drobnych punktów usługowych (dorabianie kluczy itp.),
- 4) usługach podstawowych w lokalach użytkowych budynków mieszkalnych – należy przez to rozumieć usługi służące zaspokojeniu codziennych potrzeb mieszkańców takie jak: handel detaliczny, przychodnie i gabinety lekarskie, salony fryzjerskie oraz kosmetyczne, żłobki oraz kluby dziecięce, punkty usług i napraw (np. szewc, zegarmistrz, krawiectwo), punkty usług bankowych, pocztowych, placówki kulturalno-oświatowe (kluby osiedlowe, punkty biblioteczne, czytelnie), drobne usługi biurowe (np. projektowe, prawnicze).

Rozdział 2. Przepisy szczegółowe

§ 4. W zakresie ogólnych warunków przeznaczenia i zagospodarowania terenów ustala się:

- 1) zakaz zabudowy;
- 2) dopuszczenie remontów i przebudów zabudowy istniejącej;
- 3) zakaz lokalizacji infrastruktury związanej z odnawialnymi źródłami energii, z zastrzeżeniem §6 pkt 1 lit.a;
- 4) dopuszczenie obiektów małej architektury i infrastruktury technicznej, z zastrzeżeniem §11 pkt 2 lit.e;
- 5) maksymalna wysokość budowli i obiektów małej architektury: 6,0 m,
- 6) dopuszczenie lokalizacji miejsc parkingowych, z zastrzeżeniem §8 pkt 1 lit. c, d;
- 7) dopuszczenie zmiany sposobu użytkowania budynków istniejących na usługi turystyki, gastronomii, agroturystyki, z zastrzeżeniem §7;
- 8) w lokalach użytkowych budynków mieszkalnych jednorodzinnych wolno stojących dopuszcza się wyłącznie usługi podstawowe;
- 9) zakaz lokalizacji usług uciążliwych.

§ 5. W zakresie zasad i warunków scalania i podziału nieruchomości ustala się:

- 1) powierzchnie działek – min. 1 m²;
- 2) szerokość frontu działki – min. 0,1 m;
- 3) kąt położenia granic działek w stosunku do pasa drogowego – więcej niż 0° i mniej niż 180°,

§ 6. W zakresie ochrony środowiska, przyrody i krajobrazu kulturowego ustala się:

- 1) przepisy dotyczące ochrony powietrza atmosferycznego:
 - a) nakaz zastosowania do celów grzewczych mediów nie powodujących przekroczenia standardów emisyjnych i standardów jakości środowiska (np. gaz ziemny, energia elektryczna, olej opałowy, drewno), bądź systemów ogrzewania opartych na odnawialnych źródłach energii,
 - b) dopuszczenie stosowania do celów grzewczych węgla i jego pochodnych pod warunkiem zainstalowania wysokiej klasy urządzeń spełniających kryteria energetyczno-emisyjne,
 - c) zakaz stosowania materiałów powodujących zanieczyszczenie powietrza pyłem do utwardzania nawierzchni drogowych, ciągów pieszko-jezdných i ścieżek rowerowych;
- 2) przepisy dotyczące ochrony przyrody:
 - a) nakaz zachowania, ochrony i pielęgnacji istniejącego drzewostanu, szczególnie starodrzewu, roślinności porastającej brzegi cieków wodnych, zieleni ogrodowej i przydrożnej poza uzasadnionymi przypadkami, o których mowa w lit. b,

- b) dopuszcza się usunięcie drzew w uzasadnionych przypadkach, kiedy ochrona elementów przyrodniczych nie jest możliwa, w szczególności w przypadku budowy infrastruktury technicznej, dróg, ścieżek pieszych i rowerowych oraz na działkach z istniejącą zabudową,
 - c) nakaz podejmowania działań, mających na celu naprawienie wyrządzonych szkód, w szczególności poprzez kompensację przyrodniczą,
 - d) zakaz degradacji szaty roślinnej porastającej wzdłuż koryt rzek i innych cieków wodnych,
 - e) zakaz grodzenia nieruchomości w odległości mniejszej niż 10 m od górnej krawędzi skarpy koryt cieków wodnych,
 - f) nakaz zastosowania na skarpach nieuregulowanych cieków wodnych roślinności dobrze wiążącej grunt i zabezpieczającej brzegi koryta przed erozją,
 - g) zakaz zasypywania, przekształcania koryt cieków wodnych i źródeł oraz wykonywania prac ziemnych powodujących zmiany stanu wody na gruncie, z wyjątkiem prac związanych z ochroną przyrody lub zabezpieczeniem przed powodzią,
- 3) przepisy dotyczące ochrony przed hałasem – dopuszczalny poziom hałasu w środowisku dla terenów oznaczonych symbolami 159_WS/ZP – jak dla terenów rekreacyjno-wypoczynkowych;
- 4) przepisy dotyczące ochrony krajobrazu i estetyki obiektów istniejących:
- a) nakaz stosowania kolorystyki ścian zewnętrznych w gamie kolorów pastelowych lub kolorystyki materiałów naturalnych (kamień, drewno, cegła, klinkier itp.), powinna także nawiązywać do istniejących obiektów sąsiednich, o ile nie narusza to ww. zapisów,
 - b) zakaz stosowania okładzin ściennych z tworzyw sztucznych oraz blachy falistej i trapezowej,
 - c) nakaz stosowania kolorystyki dachu w odcieniach ciemnego brązu, czerwieni, grafitu lub kolorystyki materiałów naturalnych (kamień, drewno itp.), powinna także nawiązywać do istniejących obiektów sąsiednich, o ile nie narusza to ww. zapisów,
 - d) zakaz stosowania połaci dachowych przesuniętych wzajemnie w pionie w linii kalenicy,
 - e) zakaz stosowania urządzeń reklamowych wolno stojących i umieszczanych na ogrodzeniach,
 - f) dopuszczenie realizacji urządzeń reklamowych na działkach z zabudową i elewacjach budynków o maksymalnej powierzchni reklam – 1 m²,
 - g) zasady stosowania ogrodzeń w terenach gdzie dopuszcza się ich lokalizację:
 - nakaz realizacji ogrodzeń bez podmurówek lub z podmurówkami nie wyższymi niż poziom terenu,
 - zakaz stosowania ogrodzeń pełnych, zakaz stosowania ogrodzeń wyższych niż 1,5 m z wyjątkiem ogrodzeń boisk sportowych oraz pastwisk i wybiegów dla zwierząt,
 - zakaz stosowania ogrodzeń z przęseł betonowych,
 - nakaz stosowania ogrodzeń z materiałów takich jak kamień, klinkier, drewno, metal, żywopłot.

§ 7. W zakresie szczególnych warunków zagospodarowania oraz ograniczenia w użytkowaniu terenu ustala się:

- 1) granice i sposoby zagospodarowania terenów zagrożonych wystąpieniem ruchów masowych i terenów, na których te ruchy występują:
- a) zakaz przekształcania naturalnego ukształtowania powierzchni terenu,
 - b) zagospodarowanie zielenią dobrze wiążącą grunt,
 - c) zakaz odprowadzania wód opadowych i roztopowych oraz oczyszczonych ścieków powierzchniowo oraz do gruntu;
- 2) zasady zagospodarowania terenów narażonych na niebezpieczeństwo wystąpienia powodzi:
- a) zakaz zmian zagospodarowania powodujących utrudnienia w spływie wód,

b) nakaz doboru gatunkowego roślin i ich nasadzeń w sposób nie utrudniający spływu wód, nie powodujący jej piętrzenia i nie zmniejszający przekroju poprzecznego koryt cieków wodnych.

§ 8. W zakresie modernizacji, rozbudowy i budowy systemów komunikacji i infrastruktury technicznej ustala się :

1) w zakresie systemów komunikacji:

- a) obsługa komunikacyjna poprzez istniejący układ komunikacyjny oraz istniejące i projektowane dojazdy,
- b) w wypadku braku bezpośredniego dostępu do drogi publicznej nakaz zapewnienia dostępu poprzez wydzielone ciągi pieszo-jezdne o szerokości min. 5,0 m lub służebność drogową,
- c) dopuszczenie lokalizacji miejsc parkingowych dla samochodów osobowych o powierzchni nie większej niż 0,15 ha, z zastrzeżeniem lit. d);
- d) dopuszczenie lokalizacji miejsc parkingowych na działkach z zabudową, w odległości nie mniejszej niż 10 m w przypadku lokalizacji ponad 5 miejsc i w odległości nie mniejszej niż 5 m w przypadku lokalizacji do 5 miejsc postojowych, od górnej krawędzi skarp koryt cieków wodnych i stawów, w ilości zapewniającej obsługę zagospodarowania terenu i nie mniejszej niż:
 - 4 miejsca postojowe na 100 m² powierzchni użytkowej usług i 0,5 stanowiska na 1 pracownika, z wyjątkiem gastronomii,
 - 1 miejsce postojowe na 4 miejsca konsumpcyjne obiektu gastronomicznego,
 - 2 miejsca postojowe na 1 budynek w przypadku zabudowy mieszkaniowej jednorodzinnej w tym miejsca w garażach,
 - 1 miejsce postojowe dla rowerów na 1 ławkę zlokalizowaną w terenach, gdzie dopuszczono lokalizację ciągów pieszych i rowerowych;

2) w zakresie infrastruktury technicznej:

- a) zaopatrzenie – odpowiednio do zagospodarowania terenów,
- b) dopuszczenie budowy, przebudowy, rozbudowy.

§ 9. Ustala się stawkę procentową służącą naliczeniu jednorazowej opłaty w wysokości: 30% wzrostu wartości nieruchomości na terenach objętych planem.

§ 10. Dla terenów oznaczonych na rysunku planu symbolami: **159 _ WS/ZP-01** do **159 _ WS/ZP-06** ustala się:

1) przeznaczenie terenu:

- a) tereny wód powierzchniowych śródlądowych,
- b) tereny zieleni,
- c) tereny ogólnodostępnej zieleni parkowej,
- d) tereny zieleni wysokiej;

2) szczegółowe zasady zabudowy i zagospodarowania terenu:

- a) dopuszczenie lokalizacji ogrodów działkowych,
- b) dopuszczenie pastwisk i wybiegów dla zwierząt oraz użytkowania rolniczego
- c) dopuszczenie urządzeń sportowych i rekreacyjnych w zieleni parkowej takich jak: zespoły boisk, wrotkowiska, place gier i zabaw, tory do jazdy na rolkach, ogrody jordanowskie, ścieżki zdrowia itp. związane z możliwością aktywnego uprawiania sportu,
- d) dopuszczenie urządzania wystaw plenerowych, występów teatrów plenerowych,
- e) dopuszczenie ciągów pieszych i ścieżek rowerowych, tras do jazdy konnej, tras narciarstwa biegowego,
- f) minimalna wielkość powierzchni biologicznie czynne: 95% powierzchni terenu;

3) pozostałe warunki dotyczące zabudowy, zagospodarowania i korzystania z terenu zgodnie z §4 do §9.

§ 11. Dla terenów wyznaczonych na rysunku planu i oznaczonych symbolami: **159_ZL/WS-01**, **159_ZL/WS-02** ustala się:

1) przeznaczenie terenu:

- a) lasy oraz użytki leśne,
- b) wody powierzchniowe;

2) zasady i parametry zagospodarowania terenu:

- a) dopuszczenie lokalizacji nieutwardzonych ciągów pieszo-jezdnych i ścieżek rowerowych nie wymagających wycinki drzewostanu oraz uwzględniających wymogi ochrony środowiska, zlokalizowanych poza terenami o szczególnych wartościach przyrodniczych i walorach krajobrazowych,
- b) dopuszczenie jedynie takich obiektów infrastruktury technicznej w obszarze użytków leśnych, których lokalizacja nie wymaga przeznaczenia gruntów leśnych na cele nieleśne,
- c) nakaz ochrony i pielęgnacji drzewostanu, szczególnie starodrzewu oraz cieków wodnych wraz z roślinnością rozwiniętą w strefach przybrzeżnych,
- d) zakaz utwardzania nawierzchni,
- e) zakaz grodzenia;

3) pozostałe warunki dotyczące zabudowy, zagospodarowania i korzystania z terenu zgodnie z §4 do §9.

Rozdział 3. Przepisy końcowe

§ 11. Wykonanie uchwały powierza się Prezydentowi Miasta Bielsko-Biała.

§ 12. Uchwała podlega opublikowaniu w Dzienniku Urzędowym Województwa Śląskiego.

§ 13. Uchwała wchodzi w życie po upływie 14 dni od jej ogłoszenia w Dzienniku Urzędowym Województwa Śląskiego.













Przewodniczący Rady Miejskiej

Ryszard Batycki

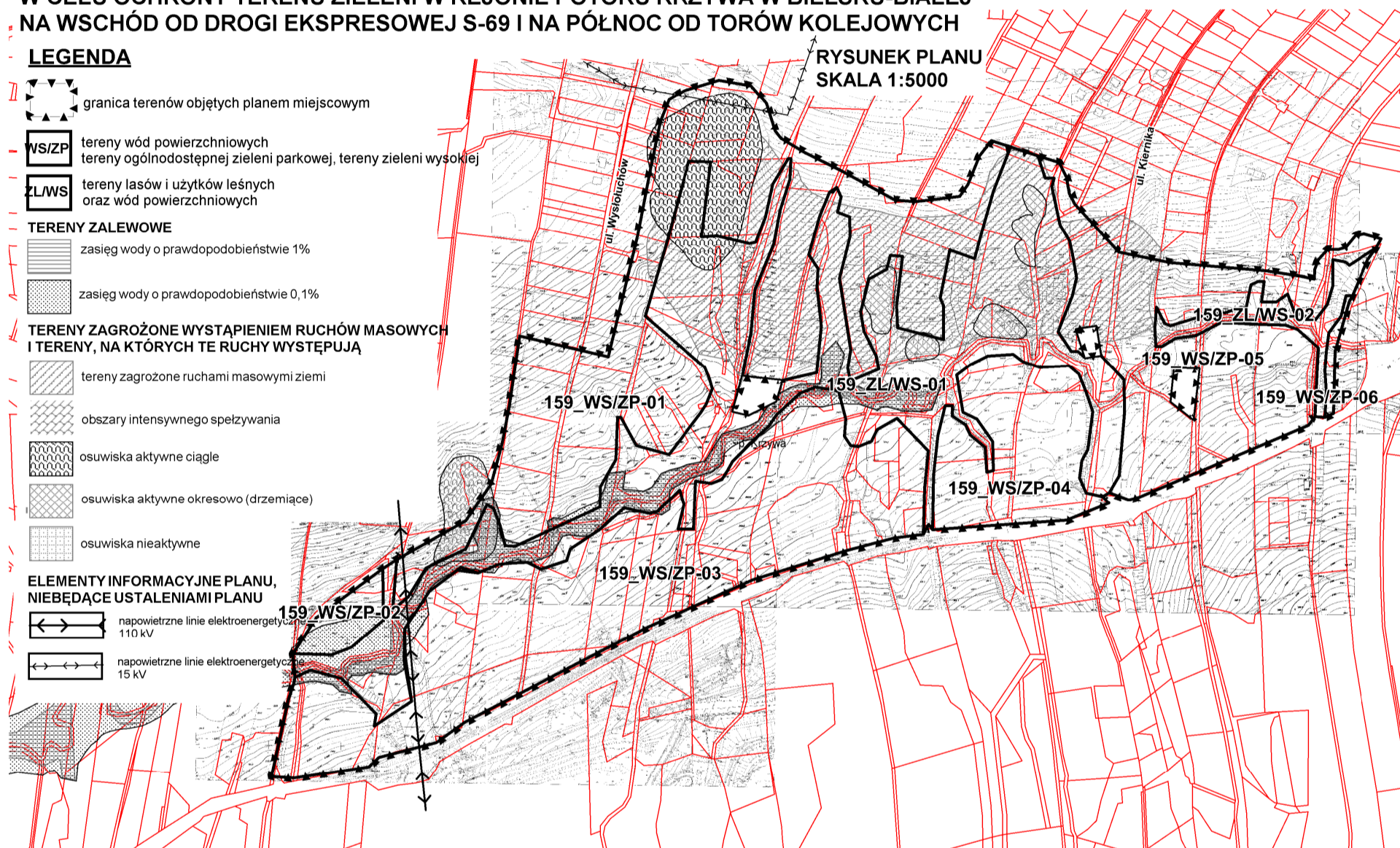
pomniejszony do publikacji

**MIEJSCOWY PLAN ZAGOSPODAROWANIA PRZESTRZENNEGO,
W CELU OCHRONY TERENU ZIELENI W REJONIE POTOKU KRZYWA W BIELSKU-BIAŁEJ
NA WSCHÓD OD DROGI EKSPRESOWEJ S-69 I NA PÓŁNOC OD TORÓW KOLEJOWYCH**

LEGENDA

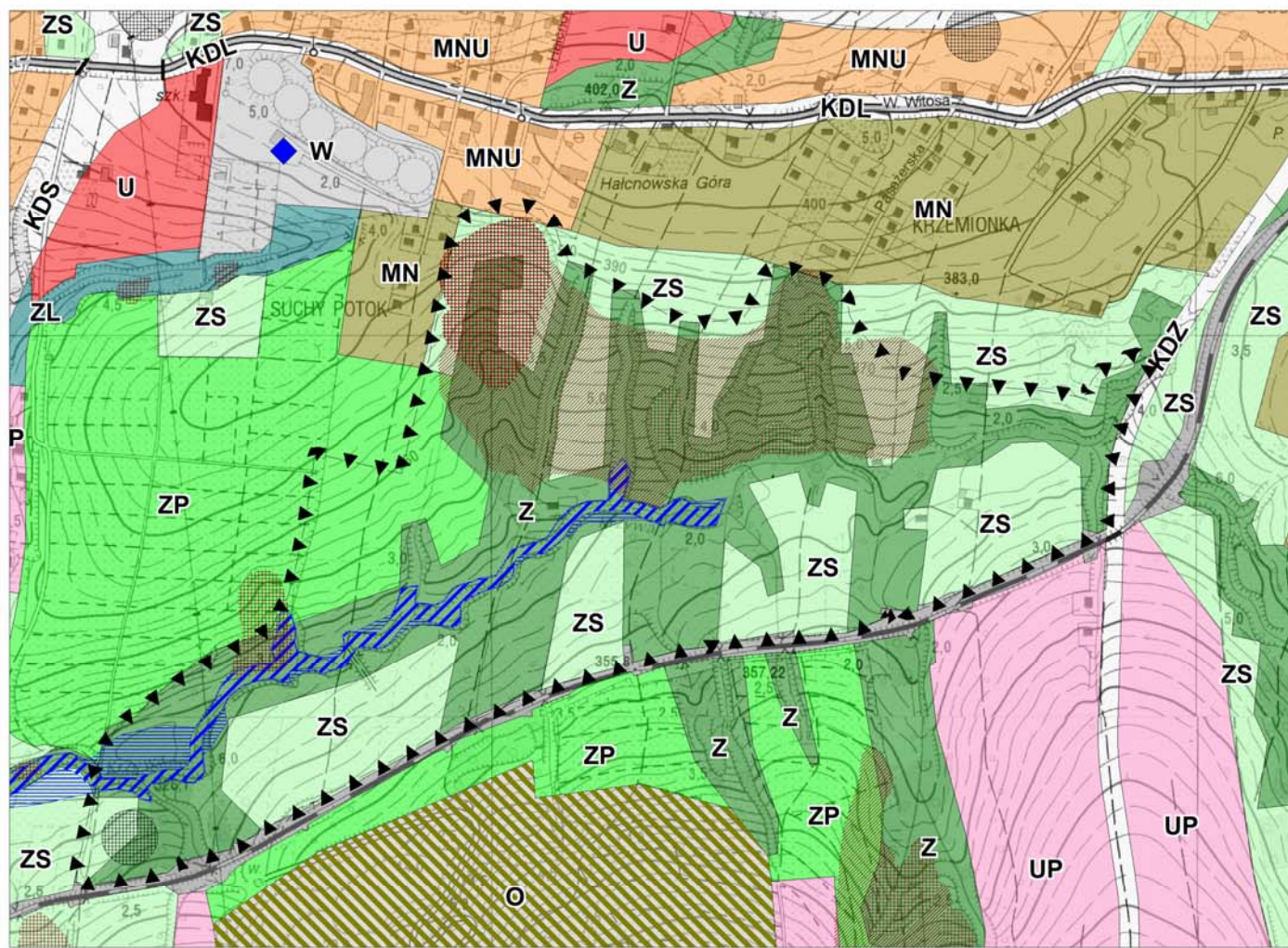
-  granica terenów objętych planem miejscowym
-  **WS/ZP** tereny wód powierzchniowych, tereny ogólnodostępnej zieleni parkowej, tereny zieleni wysokiej
-  **ZL/WS** tereny lasów i użytków leśnych oraz wód powierzchniowych
- TERENY ZALEWOWE**
 -  zasięg wody o prawdopodobieństwie 1%
 -  zasięg wody o prawdopodobieństwie 0,1%
- TERENY ZAGROŻONE WYSTĄPIENIEM RUCHÓW MASOWYCH I TERENY, NA KTÓRYCH TE RUCHY WYSTĘPUJĄ**
 -  tereny zagrożone ruchami masowymi ziemi
 -  obszary intensywnego spalania
 -  osuwiska aktywne ciągłe
 -  osuwiska aktywne okresowo (drzemiące)
 -  osuwiska nieaktywne
- ELEMENTY INFORMACYJNE PLANU, NIEBĘDĄCE USTALENIAMI PLANU**
 -  napowietrzne linie elektroenergetyczne 110 kV
 -  napowietrzne linie elektroenergetyczne 15 kV

**RYSUNEK PLANU
SKALA 1:5000**



Załącznik Nr 2 do Uchwały Nr XLIV/1075/2014
Rady Miejskiej w Bielsku-Białej
z dnia 26 sierpnia 2014 r.

Wyrys ze studium uwarunkowań i kierunków zagospodarowania przestrzennego
gminy Bielsko-Biała
skala 1 : 10000



▲▲▲▲▲ granica obszaru objętego planem miejscowym

KIERUNKI ZMIAN W STRUKTURZE PRZESTRZENNEJ GMINY ORAZ W PRZEZNACZENIU TERENÓW	OBIEKTY I OBSZARY CHRONIONE NA PODSTAWIE PRZEPISÓW ODREBNYCH O OCHRONIE ZABYTKÓW I OPIECIE NAD ZABYTKAMI	KIERUNKI ROZWOJU SYSTEMÓW KOMUNIKACJI INFRASTRUKTURY TECHNICZNEJ I obsługi technicznej miasta
<p>STREFY FUNKCJONALNO-PRZESTRZENNE</p> <ul style="list-style-type: none"> S STREFA ŚRÓDMIEJSKA - obszar śródmieścia MW STREFA MIESZKALNICTWA - zabudowa mieszkaniowa wielorodzinna MN zabudowa mieszkaniowa jednorodzinna MNe zabudowa mieszkaniowa jednorodzinna ekstensywna MNU zabudowa mieszkaniowo-usługowa UA STREFA USŁUGOWO-WYTWÓRCZA - obszary aktywności gospodarczej (wytwórczości i usług) UP obszary o funkcji usługowo-wytwórczej U obszary koncentracji funkcji usługowej ZL STREFA ŚRODOWISKA PRZYRODNICZEGO - lasy Z zieleni dolin rzek i potoków ZP zieleni użytkowa (parki, skwery, ogrody, zieleni izolacyjna) ZC cmentarze WS wody powierzchniowe śródlądowe ZS pozostałe tereny systemu zieleni miasta <p>STREFY OCHRONY KONSERWATORSKIEJ OCHRONA DZIEDZICTWA KULTUROWEGO I ZABYTKÓW</p> <ul style="list-style-type: none"> strefa ścisłej ochrony konserwatorskiej strefa częściowej ochrony konserwatorskiej strefa ochrony elementów strefa ochrony archeologicznej <p>TERENY O CHARAKTERZE ZASTRZEŻONYM ze względu na obronność i bezpieczeństwo państwa:</p> <ul style="list-style-type: none"> tereny zamknięte 	<p>OBIEKTY I OBSZARY CHRONIONE NA PODSTAWIE PRZEPISÓW ODREBNYCH O OCHRONIE ZABYTKÓW I OPIECIE NAD ZABYTKAMI</p> <p>Ustanowione formy ochrony zabytków:</p> <ul style="list-style-type: none"> obszary wpisane do rejestru zabytków objekty wpisane do rejestru zabytków O OCHRONIE PRZYRODY Ustanowione formy ochrony przyrody: rezerwy przyrody parki krajobrazowe otuliny parków krajobrazowych pomniki przyrody zespoły przyrodniczo-krajobrazowe użytki ekologiczne obszary Natura 2000 Z ZAKRESU PRAWA WODNEGO Tereny narazone na niebezpieczeństwo powodzi: obszary bezpośredniego zagrożenia powodzią na obwałowanych odcinkach rzek obszary bezpośredniego zagrożenia powodzią (o prawdopodobieństwie 1%) dla zlewni Soły obszary zagrożenia powodzią o prawdopodobieństwie 1% poza zlewnią Soły obszary zagrożenia powodzią o prawdopodobieństwie 0,2% dla zlewni Soły obszary zagrożenia powodzią o prawdopodobieństwie 0,1% poza zlewnią Soły strefy ochronne ujęć wody: teren ochrony bezpośredniej teren wewnętrzny ochrony pośredniej teren zewnętrzny ochrony pośredniej Główne Zbiorniki Wód Podziemnych obszary zagrożenia Głównego Użytkowego Poziomu Wodonośnego Z ZAKRESU PRAWA OCHRONY ŚRODOWISKA tereny zagrożone ruchami masowymi ziemi (osuwaniem się mas ziemnych): osuwiska aktywne osuwiska drżmiące osuwiska stare, nieaktywne tereny predysponowane do wystąpienia osuwisk obszary intensywnego spęływania 	<p>KIERUNKI ROZWOJU SYSTEMÓW KOMUNIKACJI INFRASTRUKTURY TECHNICZNEJ I obsługi technicznej miasta</p> <p>KOMUNIKACJA DROGOWA</p> <ul style="list-style-type: none"> KDS drogi ekspresowe KDG ulice główne KDZ ulice zbiorcze KDL niektóre ulice lokalne <p>KOMUNIKACJA LOTNICZA</p> <ul style="list-style-type: none"> KL lotnisko <p>INFRASTRUKTURA ELEKTROENERGETYCZNA</p> <ul style="list-style-type: none"> tereny obiektów i urządzeń infrastruktury elektroenergetycznej (główne punkty zasilania GPZ 220/110 kV, GPZ 110/15kV) <p>INFRASTRUKTURA WODOCIĄGOWA</p> <ul style="list-style-type: none"> tereny obiektów i urządzeń infrastruktury wodociągowej ujęcia wody stacje uzdatniania wody zbiorniki <p>INFRASTRUKTURA KANALIZACYJNA</p> <ul style="list-style-type: none"> tereny obiektów i urządzeń infrastruktury kanalizacyjnej <p>INFRASTRUKTURA GAZOWNICZA</p> <ul style="list-style-type: none"> tereny obiektów i urządzeń infrastruktury gazownictwa <p>INFRASTRUKTURA CIEPŁOWNICZA</p> <ul style="list-style-type: none"> tereny obiektów i urządzeń infrastruktury ciepłowniczej <p>GOSPODARKA ODPADAMI</p> <ul style="list-style-type: none"> tereny obiektów i urządzeń gospodarki odpadami <p>POZOSTAŁE OZNACZENIA</p> <ul style="list-style-type: none"> granice obszaru objętego studium granice miasta Bielsko-Biała obszary predysponowane do funkcji turystyczno-rekreacyjnej obszary rozmieszczenia obiektów handlowych o powierzchni sprzedaży powyżej 2000 m kw. obszary przestrzeni publicznej obszary wymagające przekształceń obszary wymagające rewitalizacji obszary wymagające rekultywacji

Załącznik Nr 3 do Uchwały Nr XLIV/1075/2014
Rady Miejskiej w Bielsku-Białej
z dnia 26 sierpnia 2014 r.

**w sprawie miejscowego planu zagospodarowania przestrzennego, wprowadzającego zakaz zabudowy,
w celu ochrony terenu zieleni w rejonie potoku Krzywa w Bielsku-Białej, na wschód od drogi
ekspresowej S-69 i na północ od torów kolejowych**

**ROZSTRZYGNIĘCIE O SPOSOBIE REALIZACJI ZAPISANYCH W PLANIE INWESTYCJI
Z ZAKRESU INFRASTRUKTURY TECHNICZNEJ, KTÓRE NALEŻĄ DO ZADAŃ WŁASNYCH
GMINY, ORAZ ZASADACH ICH FINANSOWANIA, ZGODNIE Z PRZEPISAMI O FINANSACH
PUBLICZNYCH**

1. Zapisane w planie inwestycje z zakresu infrastruktury technicznej, które należą do zadań własnych gminy, stosownie do art. 216 ust. 2 pkt 1 ustawy z dnia 27 sierpnia 2009 roku o finansach publicznych, finansowane będą z budżetu gminy Bielsko-Biała, z zastrzeżeniem punktów 2, 3, 4.
2. Dopuszcza się finansowanie ze środków podmiotów prywatnych, na podstawie ustawy z dnia 28 lipca 2005 roku o partnerstwie publiczno-prywatnym.
3. Dopuszcza się finansowanie ze środków pochodzących z budżetu Unii Europejskiej, stosownie do art. 5 ust. 1 pkt 2 ustawy z dnia 27 sierpnia 2009 roku o finansach publicznych oraz art. 3 ust. 3 pkt 2 ustawy z dnia 13 listopada 2003 roku o dochodach jednostek samorządu terytorialnego.
4. Dopuszcza się finansowanie lub dofinansowanie ze środków pochodzących z budżetu państwa, stosownie do art. 112 ust. 1 pkt 3, 4 ustawy z dnia 27 sierpnia 2009 roku o finansach publicznych.