

78

UCHWAŁA NR 235/XXXVII/2010 RADY GMINY WŁODOWICE

z dnia 27 października 2010 r.

w sprawie miejscowego planu zagospodarowania przestrzennego miejscowości Hucisko w gminie Włodowice obejmującej fragmenty obszaru miejscowości Hucisko

Na podstawie art. 18 ust. 2 pkt. 5, art. 40 ust. 1 i 41 ust. 1 ustawy z dnia 8 marca 1990 roku o samorządzie gminnym (tekst jednolity: Dz. U. z 2001 r. Nr 142, poz. 1591 z późn. zmianami) i art. 20 ust. 1 ustawy z dnia 27 marca 2003 roku o planowaniu i zagospodarowaniu przestrzennym (Dz. U. z 2003 r. Nr 80, poz. 717 z późn. zmianami) oraz w związku z Uchwałą Rady Gminy Włodowice Nr 127/XVII/2008 z dnia 29 sierpnia 2008 roku w sprawie przystąpienia do sporządzenia zmiany miejscowego planu zagospodarowania przestrzennego miejscowości Hucisko w gminie Włodowice obejmującej fragmenty obszaru miejscowości Hucisko, na wniosek Wójta Gminy Włodowice, Rada Gminy Włodowice, po stwierdzeniu zgodności projektu miejscowego planu zagospodarowania przestrzennego z ustaleniami studium uwarunkowań i kierunków zagospodarowania przestrzennego gminy Włodowice, uchwalonego uchwałą Nr 216/XXIX/02 Rady Gminy Włodowice z dnia 30 sierpnia 2002 roku (z późn. zmianami),

uchwała: miejscowy plan zagospodarowania przestrzennego miejscowości Hucisko w gminie Włodowice obejmujący fragmenty obszaru miejscowości Hucisko zwany dalej „planem”.

PRZEPISY OGÓLNE

§ 1. Integralną częścią niniejszej uchwały są:

1) załączniki od nr 1 do nr 4 – rysunki planu w skali 1:2000;

2) załącznik nr 5 – rozstrzygnięcie Rady Gminy Włodowice w sprawie sposobu rozpatrzenia nieuwzględnionych przez wójta uwag wniesionych do projektu planu na etapie wyłożenia projektu planu do publicznego wglądu;

3) załącznik nr 6 – rozstrzygnięcie Rady Gminy Włodowice o sposobie realizacji zapisanych w planie inwestycji z zakresu infrastruktury technicznej, które należą do zadań własnych gminy oraz zasad ich finansowania, zgodnie z przepisami odrębnymi.

§ 2. Obszar objęty planem.

1. Plan obejmuje 8 obszarów o łącznej powierzchni ok. 13,60 ha, których granice określone zostały w załącznikach graficznych nr 1 i 2 do Uchwały Rady Gminy Włodowice Nr 127/XVII/2008 z dnia 29 sierpnia 2008 roku.

2. Przedmiot planu jest zgodny z ustaleniami zawartymi w art. 15 ust. 2 i 3 ustawy z dnia 27 marca 2003 roku o planowaniu i zagospodarowaniu przestrzennym (Dz. U. z 2003 r. Nr 80, poz. 717 z późn. zmianami).

§ 3. Ilekroć w uchwale jest mowa o:

1) terenie – oznacza to fragment rysunku planu o określonym przeznaczeniu lub zasadach zagospodarowania, wyodrębniony na rysunku planu liniami rozgraniczającymi i opisany symbolem identyfikacyjnym;

2) wysokości zabudowy - oznacza to maksymalną wysokość obiektu budowlanego mierzoną od średniego poziomu terenu przed głównym wejściem do budynku do kalenicy lub szczytu attyki, wyrażoną w metrach oraz w ilości kondygnacji;

3) nieprzekraczalnej linii zabudowy - należy przez to rozumieć linię określającą minimalną odległość projektowanych budynków od określonej linii rozgraniczającej, nieprzekraczalna linia zabudowy nie obliuguje do wznoszenia wzdłuż niej obiektów budowlanych;

4) usługach nie stwarzających uciążliwości dla środowiska – oznacza to taki rodzaj działalności usługowej, która nie powoduje przekraczania standardów jakości środowiska w odniesieniu do emisji hałasu, wibracji, odorów, zanieczyszczeń powietrza, wody i ziemi oraz wprowadzania do środowiska pyłów i gazów określonych w przepisach odrębnych;

5) urządzeniach towarzyszących - należy przez to rozumieć urządzenia budowlane o których mowa w art. 3 pkt 9 ustawy Prawo budowlane (tekst jednolity: Dz. U. z 2006 r. nr 156, poz. 1118 z późn. zmianami).

PRZEPISY DOTYCZĄCE CAŁEGO OBSZARU OBJĘTEGO PLANEM

§ 4. Zasady ochrony i kształtowania ładu przestrzennego.

1. Na całym obszarze planu dopuszcza się:

1) rozbudowy, przebudowy, nadbudowy i odbudowy istniejących budynków oraz zmiany sposobu ich użytkowania na funkcje zgodne z przeznaczeniem terenów pod warunkiem, że dla obiektów istniejących i wprowadzanych łącznie, zachowane zostaną wskaźniki i parametry kształtowania zabu-

dowy określone dla tego terenu;

2) utrzymanie istniejących lub sytuowanie nowych budynków w odległości 1,5 m od granicy działki oraz bezpośrednio w granicy działki.

2. Nakaz stosowania otworów okiennych i drzwiowych prostokątnych, o pionowej orientacji.

3. Ustala się ograniczenie wyniesienia parterów budynków do maksimum 1,0 m ponad poziom terenu.

4. Ustala się ograniczenie wysokości ścian kolankowych do maksimum 0,7 m ponad poziom stropu.

5. Dla wznoszenia nadziemnych części budynków i budowli ustala się wymóg ich sytuowania przy zachowaniu wyznaczonej w planie nieprzekraczalnej linii zabudowy w odległości:

1) dla dróg oznaczonych symbolem KD3 – 10 m od krawędzi jezdni;

2) dla dróg oznaczonych symbolem KD5 – 6,0 m od krawędzi jezdni.

§ 5. Zasady ochrony środowiska, przyrody i krajobrazu kulturowego.

1. Ustala się zakaz lokalizacji przedsięwzięć mogących znacząco oddziaływać na środowisko, dla których obowiązkowe jest sporządzenie raportu o oddziaływaniu na środowisko.

2. Ustala się wymóg realizacji źródeł ciepła na paliwo ekologiczne (gaz, biomasa, ekogroszek itp.). Sprawność cieplna kotłów musi wynosić, co najmniej 80%.

3. W zakresie gospodarowania odpadami ustala się:

1) wymóg segregacji odpadów u źródła ich powstania w celu ich wykorzystania: recyklingu, lub unieszkodliwienia;

2) wymóg odbioru odpadów w systemie zorganizowanym pod nadzorem gminy lub na zasadzie indywidualnych umów z odbiorcą odpadów, zgodnie z obowiązującymi przepisami gminnymi.

4. Ustala się, że przeznaczenia terenów oznaczone symbolami identyfikacyjnymi MN/RM należą do rodzaju terenów, dla których obowiązują dopuszczalne poziomy hałasu, jak dla terenów o których mowa w art. 113 ust. 2 pkt 1 lit. f ustawy Prawo ochrony środowiska (tekst jednolity: Dz. U. 2008 nr 25, poz. 150 z późn. zmianami).

§ 6. Zasady ochrony dziedzictwa kulturowego i zabytków, dóbr kultury współczesnej oraz tereny objęte formami ochrony przyrody.

1. Wszystkie obszary planu znajdują się w obrębie Parku Krajobrazowego "Orlich Gniazd". W obrębie parku obowiązują szczegółowe ustalenia określone w Rozporządzeniu Wojewody Śląskiego Nr 18/06 z dnia 18 kwietnia 2006 roku w sprawie Parku Krajobrazowego Orlich Gniazd.

§ 7. Ustalenie granic i sposobu zagospodarowa-

nia terenów lub obiektów podlegających ochronie, ustalonych na podstawie odrębnych przepisów, w tym terenów górniczych oraz zagrożonych osuwaniem się mas ziemnych.

1. Dla terenów 1MN/RM – 11MN/RM ustala się nakaz dostosowania sposobu posadowienia budynków i budowli do niekorzystnych, mało korzystnych i zmiennych warunków geotechnicznych.

PRZEPISY SZCZEGÓŁOWE PRZEPISY DOTYCZĄCE TERENÓW ZAINWESTOWANIA

§ 8. Przeznaczenie terenów, ustalenie parametrów i wskaźników kształtowania zabudowy oraz zagospodarowania terenu, gabaryty obiektów i wskaźniki intensywności zabudowy.

1. Wyznacza się tereny zabudowy mieszkaniowej jednorodzinnej i zabudowy zagrodowej, oznaczone na rysunku planu symbolami identyfikacyjnymi 1MN/RM – 11MN/RM, dla których:

1) ustala się przeznaczenie - tereny zabudowy mieszkaniowej jednorodzinnej i zabudowy zagrodowej, wraz z urządzeniami towarzyszącymi niezbędnymi do jej funkcjonowania;

2) dopuszcza się realizację:

a) lokali usługowych (usługi nie stwarzające uciążliwości dla środowiska) związanych z przeznaczeniem ustalonym w pkt 1);

b) budynków gospodarczych i garażowych, związanych z przeznaczeniem ustalonym w pkt 1);

c) nie wydzielonych liniami rozgraniczającymi dróg wewnętrznych;

d) zatok i miejsc postojowych oraz parkingowych;

e) zieleni;

f) obiektów małej architektury;

g) ciągów pieszych i rowerowych;

h) sieci i urządzeń infrastruktury technicznej.

3) ustala się następujące parametry i wskaźniki kształtowania zabudowy oraz zagospodarowania terenu:

a) maksymalną powierzchnię zabudowy stanowiącą 30% powierzchni działki;

b) minimalną powierzchnię terenu biologicznie czynną stanowiącą 45% powierzchni działki;

c) liczba nadziemnych kondygnacji budynku nie może być większa niż 2, a wysokość budynku nie może przekroczyć 9 m;

d) minimalna powierzchnia nowo wydzielanej działki - 800 m²;

e) minimalna szerokość frontu nowo wydzielanej działki - 16 m;

f) dachy dwu lub wielospadowe, o symetrycznym układzie głównych połaci dachowych (nie dotyczy otwarć) i kącie ich nachylenia z przedziału 27°- 45°, z dopuszczeniem facjatek, lukarn i okien połaciowych.

4) ustala się następujące wskaźniki określające niezbędną ilość miejsc parkingowych i postojowych:

- a) minimum 1 stałe miejsce postojowe na 1 mieszkanie (liczone łącznie z garażem);
- b) dopuszcza się wygospodarowanie 1 miejsce postojowego we wnętrzu bramy wjazdowej poza pasem jezdni i chodnika;
- c) usługi handlu – minimum 3 stanowiska/100 m² pow. sprzedaży;
- d) gastronomia – minimum 2 stanowiska/10 miejsc konsumpcyjnych;
- e) pensjonaty – minimum 2 stanowiska/10 miejsc noclegowych;
- f) gabinety lekarskie – minimum 3 stanowiska/100 m² pow. użytkowej;
- g) inne usługi, rzemiosło – minimum 2 stanowiska/100 m² pow. użytkowej.

2. Wyznacza się tereny rolnicze, oznaczone na rysunku planu symbolem identyfikacyjnym 1R, dla których:

- 1) ustala się przeznaczenie - tereny rolnicze;
- 2) dopuszcza się realizację sieci i urządzeń infrastruktury technicznej: melioracji wodnych, przeciwpowodziowych i przeciwpożarowych, zaopatrzenia rolnictwa w wodę, kanalizacji oraz utylizacji ścieków i odpadów dla potrzeb rolnictwa i mieszkańców wsi;
- 3) zakazuje się realizacji budynków i budowli nie wymienionych w pkt 2).

3. Wyznacza się tereny komunikacji oznaczone na rysunku planu symbolami identyfikacyjnymi KD3, KD5 oraz KDW, dla których:

- 1) dla terenów oznaczonych symbolem identyfikacyjnym KD3 – ustala się przeznaczenie – tereny dróg publicznych, drogi klasy funkcjonalno-technicznej – lokalnej, w granicach opracowania w ciągu dróg gminnych;
- 2) dla terenów oznaczonych symbolem identyfikacyjnym KD5 – ustala się przeznaczenie – tereny dróg publicznych, drogi klasy funkcjonalno-technicznej – dojazdowej, w granicach opracowania w ciągu dróg gminnych;
- 3) dla terenów oznaczonych symbolami identyfikacyjnymi KDW ustala się przeznaczenie - tereny dróg wewnętrznych;
- 4) w obrębie linii rozgraniczających terenów, o których mowa w pkt 1) – 3) dopuszcza się realizację:
 - a) sieci i urządzeń infrastruktury technicznej;
 - b) zatok postojowych;
 - c) zieleni;
 - d) ciągów pieszych i rowerowych.

§ 9. Ustalenie szczególnych warunków zagospodarowania terenów oraz ograniczenia w ich użytkowaniu.

1. Dla terenów położonych w zasięgu strefy bezpieczeństwa linii energetycznej średniego napięcia

15 kV obejmującej obszar leżący w odległości 8 m po każdej stronie od osi linii dopuszcza się możliwość zbliżenia zabudowy do linii i urządzeń elektroenergetycznych na zasadach określonych w przepisach odrębnych.

ZASADY MODERNIZACJI, ROZBUDOWY I BUDOWY SYSTEMÓW KOMUNIKACJI I INFRASTRUKTURY TECHNICZNEJ

§ 10. Ustalenie zasad modernizacji, rozbudowy i budowy systemów komunikacji.

1. Ustala się jako obowiązujące parametry techniczne dla poszczególnych dróg (ulic):

- 1) dla dróg o symbolu KD3 - szerokość w liniach rozgraniczających 12 m, szerokość jezdni 7 m, dopuszcza się realizację drogi w postaci ciągu pieszo-jezdnego;
- 2) dla dróg o symbolu KD5 – szerokość w liniach rozgraniczających 10 m, szerokość jezdni minimum 6 m, dopuszcza się realizację drogi w postaci ciągu pieszo-jezdnego;
- 3) dla dróg o symbolach KDW - szerokość w liniach rozgraniczających minimum 5 m, szerokość jezdni 4,5 m, dopuszcza się realizację drogi w postaci ciągu pieszo-jezdnego lub dojścia, którym następuje dojazd o szerokości 4,5 m.

2. Ustala się następujące zasady obsługi komunikacyjnej dla terenów:

- 1) obsługa komunikacyjna nowopowstałej zabudowy na terenach dla niej przeznaczonych może się odbywać za pośrednictwem ulic lokalnych, dojazdowych i ulic wewnętrznych, poprzez istniejące i projektowane zjazdy;
- 2) w przypadku braku ulic, o których mowa w pkt 1) można realizować obsługę komunikacyjną poprzez nie wydzielone dojazdy oraz służebności;
- 3) w przypadku dokonywania podziału działek zlokalizowanych w terenach, dla możliwości zapewnienia dojazdów, należy wykorzystać istniejące bądź projektowane zjazdy;
- 4) dopuszcza się lokalizację bramy wjazdowej na posesję w odległości 6,5 m od krawędzi jezdni oraz zabezpieczenie:
 - a) miejsce na dwa stanowiska postojowe dla samochodu osobowego dla terenów sąsiadujących z drogą lokalną KD3;
 - b) miejsce na jedno stanowisko postojowe dla samochodu osobowego dla terenów sąsiadujących z drogą dojazdową KD5 drogami wewnętrznymi KDW.

§ 11. Ustalenie zasad modernizacji, rozbudowy i budowy infrastruktury technicznej.

1. Jako generalne zasady obowiązujące we wszystkich obszarach objętych planem ustala się:

- 1) wyposażenie w pełne uzbrojenie techniczne wyprzedzająco lub równoległe do realizacji inwe-

stycji;

2) prowadzenie nowych sieci i urządzeń infrastruktury technicznej w liniach rozgraniczających istniejących i projektowanych dróg i ulic lub innymi trasami, pod warunkiem, że nie będą naruszać pozostałych ustaleń planu.

2. Obsługa terenów 1MN/RM – 11MN/RM przy uwzględnieniu następujących zasad:

1) w zakresie odprowadzania ścieków:

a) ustala się uporządkowanie gospodarki ściekowej gminy poprzez realizację kanalizacji sanitarnej;

b) do czasu realizacji gminnego systemu kanalizacji sanitarnej dopuszcza się tymczasowe odprowadzanie ścieków sanitarnych do lokalnych oczyszczalni ścieków lub do szczelnych bezodpływowych zbiorników z nakazem opróżniania i wywożenia ścieków taborem asenizacyjnym do punktów zlewnych;

c) na terenach wyposażonych w kanalizację sanitarną ustala się zakaz użytkowania szczelnych bezodpływowych zbiorników;

d) po realizacji sieci kanalizacyjnej ustala się nakaz przyłączenia budynków do kolektorów sieci kanalizacyjnej;

e) ustala się zakaz stosowania dołów chłonnych i osadników gnilnych mających odpływ do gruntu i rowów melioracyjnych.

2) w zakresie odprowadzania wód opadowych:

a) w obrębie własnej działki poprzez rozszaczenie w gruncie, z możliwością wykorzystania urządzeń melioracyjnych (cieki i rowy) na zasadach określonych w przepisach odrębnych;

b) z terenów utwardzonych (dróg, placów i parkingów), wody należy podczyścić z zawiesin i substancji ropopochodnych.

3) w zakresie zaopatrzenia w wodę:

a) ustala się zaopatrzenie w wodę wszystkich odbiorców z sieci wodociągowej wodociągu grupowego Hucisko zasilanego z istniejącego gminnego ujęcia;

b) ustala się adaptację istniejącej sieci wodociągowej oraz jej rozbudowę w celu objęcia zbiorowymi systemami wodociągowymi wszystkich obszarów zabudowy;

c) ustala się rozbudowę sieci w granicach opracowania przyjmując zasadę dwustronnego zasilania w systemie pierścieniowym.

4) w zakresie zaopatrzenia w energię elektryczną:

a) zaopatrzenie w energię elektryczną z istniejącej sieci poprzez jej utrzymanie i wykorzystanie w granicach możliwych mocy sieci dosyłowej i transmisyjnej;

b) ustala się możliwość modernizacji i rozbudowy istniejącej infrastruktury elektroenergetycznej i realizacji nowych obiektów i urządzeń wynikających z zaistniałych potrzeb;

c) ustala się realizację sieci średniego napięcia jako kablowe;

d) docelowo ustala się ujednoczenie systemu w kierunku zasilania kablowego.

5) w zakresie zaopatrzenia w gaz:

a) ustala się adaptację i rozbudowę istniejącej sieci gazowej średniego ciśnienia;

b) zaopatrzenie w gaz z istniejącej i projektowanej sieci gazowej średniego ciśnienia.

6) w zakresie ciepłownictwa: zaopatrzenie w energię cieplną ze źródeł własnych zgodnie z § 5 pkt 2);

7) w zakresie telekomunikacji:

a) ustala się utrzymanie lokalizacji istniejących sieci i urządzeń łączności;

b) ustala się zaspokajanie potrzeb w zakresie telekomunikacji w oparciu o istniejącą infrastrukturę telekomunikacyjną po rozbudowie.

3. Ustala się zaopatrzenie w wodę do celów przeciwpożarowych z istniejącej i projektowanej sieci wodociągowej \varnothing 150.

WYMAGANIA WYNIKAJĄCE Z POTRZEB KSZTAŁTOWANIA PRZESTRZENI PUBLICZNYCH, USTALENIA DOTYCZĄCE REALIZACJI INWESTYCJI CELU PUBLICZNEGO, SPOSOBU TYMCZASOWEGO UŻYTKOWANIA TERENÓW ORAZ ZASADY SCAŁANIA I PODZIAŁU NIERUCHOMOŚCI

§ 12. Ustalenie wymagań wynikających z potrzeb kształtowania przestrzeni publicznych.

1. Obowiązują następujące ustalenia dotyczące kształtowania przestrzeni publicznych, obejmujących wszystkie drogi publiczne:

1) obowiązuje zakaz lokalizacji nośników reklamowych w liniach rozgraniczających dróg i ulic;

2) na terenach graniczących z liniami rozgraniczającymi dróg i ulic dopuszcza się lokalizację nośników reklamowych o powierzchni reklamowej nie przekraczającej 2,0 m².

§ 13. Ustalenia dotyczące terenów przeznaczonych dla realizacji inwestycji celu publicznego.

1. W obszarach objętych planem ustala się następujące tereny przeznaczone do realizacji inwestycji celu publicznego:

1) nie wydzielone liniami rozgraniczającymi obszary wzdłuż istniejących i projektowanych tras sieci infrastruktury technicznej;

2) tereny komunikacji oznaczone na rysunku planu symbolami KD3 i KD5.

§ 14. Sposób i termin tymczasowego zagospodarowania, urządzania i użytkowania terenów.

1. Wszystkie tereny, których przeznaczenie plan ustala, mogą być wykorzystywane w sposób dotychczasowy do czasu ich zagospodarowania zgodnie z tym planem. W szczególności oznacza to, że obiekty i elementy zagospodarowania istniejące

w pasach drogowych wyznaczonych liniami rozgraniczającymi ulic publicznych pozostawia się do czasu modernizacji bądź budowy ulicy jako tymczasowe zagospodarowanie - bez powiększania kubatury, z możliwością dokonywania przebudowy.

§ 15. Ustalenia w zakresie szczegółowych zasad i warunków scalania i podziału nieruchomości.

1. Plan nie przewiduje prowadzenia obowiązkowych scaleń oraz podziałów nieruchomości w rozumieniu ustawy o gospodarce nieruchomościami (tekst jednolity: Dz. U. 2010 nr 102 poz. 651 z późn. zmianami).

2. Ustala się dokonywanie scaleń oraz podziałów na warunkach ustalonych niniejszym planem.

PRZEPISY KOŃCOWE

§ 16. Ustala się stawkę procentową, o której

mowa w art. 36 ust. 4 ustawy o planowaniu i zagospodarowaniu przestrzennym (Dz. U. z 2003 r. Nr 80, poz. 717 z późn. zmianami), w wysokości:

- 1) dla terenów oznaczonych symbolami: MN/RM – 30%;
- 2) dla pozostałych terenów – 1%.

§ 17. Uchwała podlega ogłoszeniu w Dzienniku Urzędowym Województwa Śląskiego.

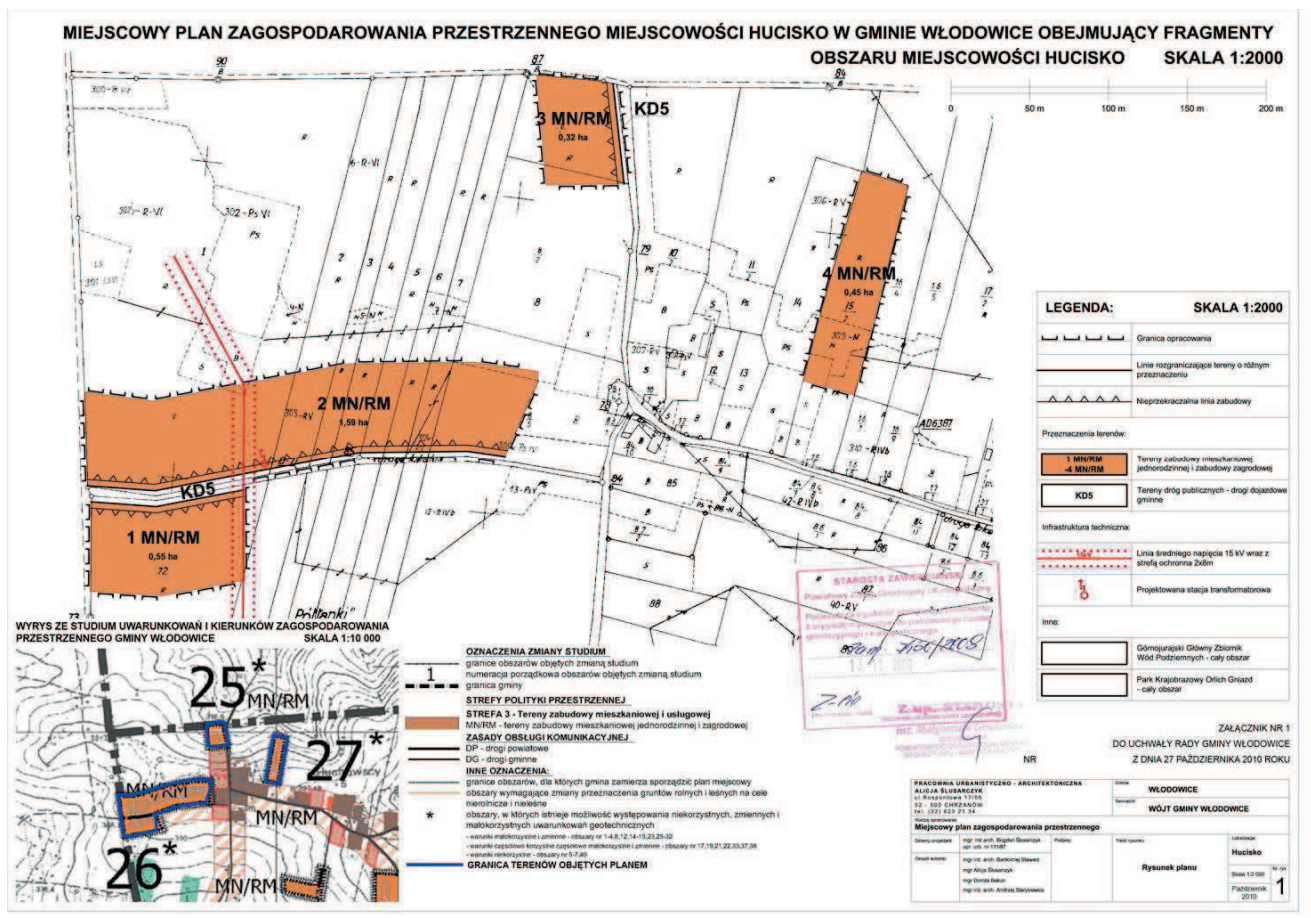
§ 18. Wykonanie uchwały powierza się Wójtowi Gminy Włodowice.

§ 19. Uchwała wchodzi w życie po upływie 30 dni, od dnia jej ogłoszenia w Dzienniku Urzędowym Województwa Śląskiego.

Przewodniczący Rady Gminy
Adam Szumkier

**Załącznik Nr 1
do Uchwały Nr 235/XXXVII/2010
Rady Gminy Włodowice
z dnia 27 października 2010 r.**

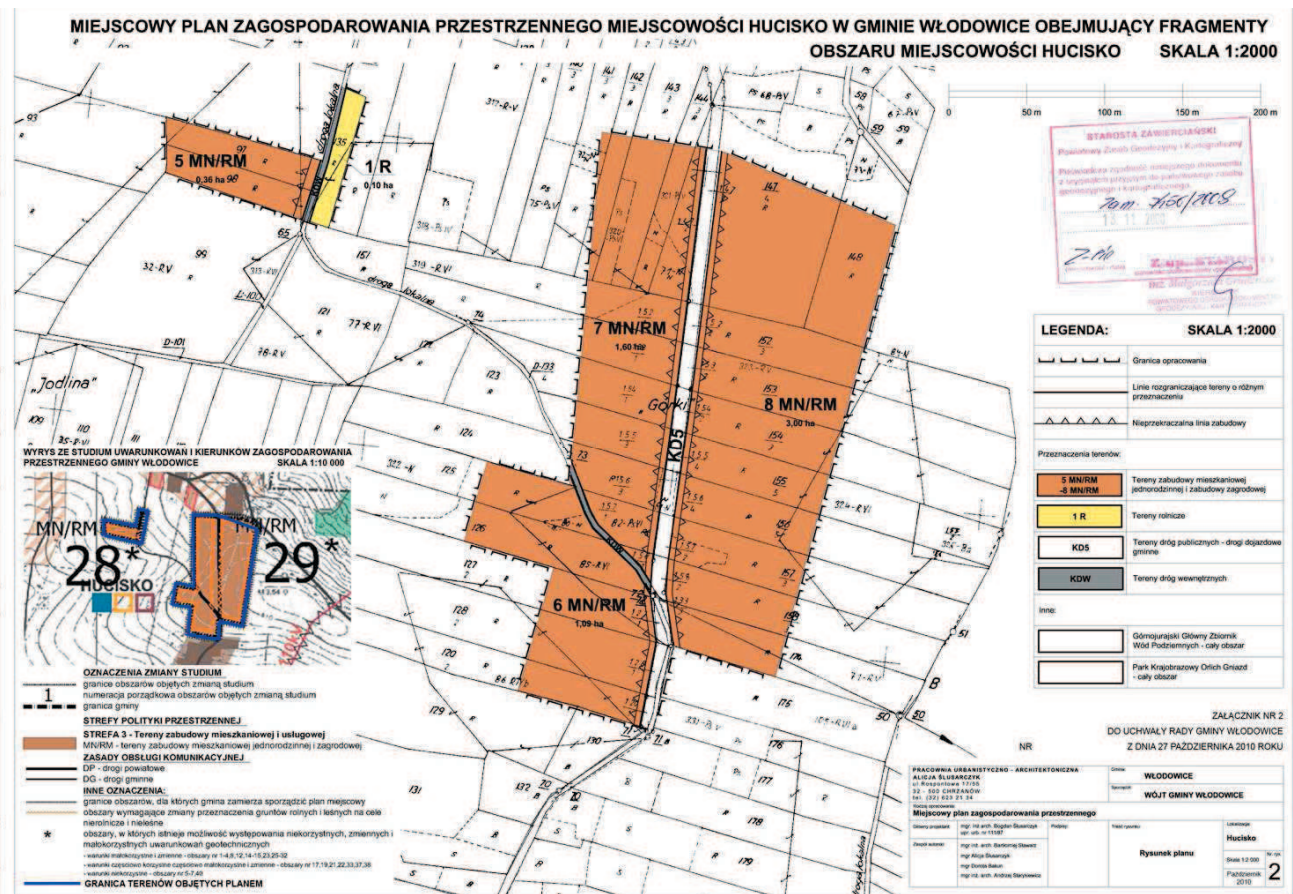
Miejscowy plan zagospodarowania przestrzennego miejscowości Hucisko w gminie Włodowice obejmujący fragmenty obszaru miejscowości Hucisko



1) Rysunek planu został sporządzony w oparciu o skalę źródłową 1:2000. Skala ta ulega pomniejszeniu w wyniku przypisanych prawem odległości marginesów.

Załącznik Nr 2
do Uchwały Nr 235/XXXVII/2010
Rady Gminy Włodowice
z dnia 27 października 2010 r.

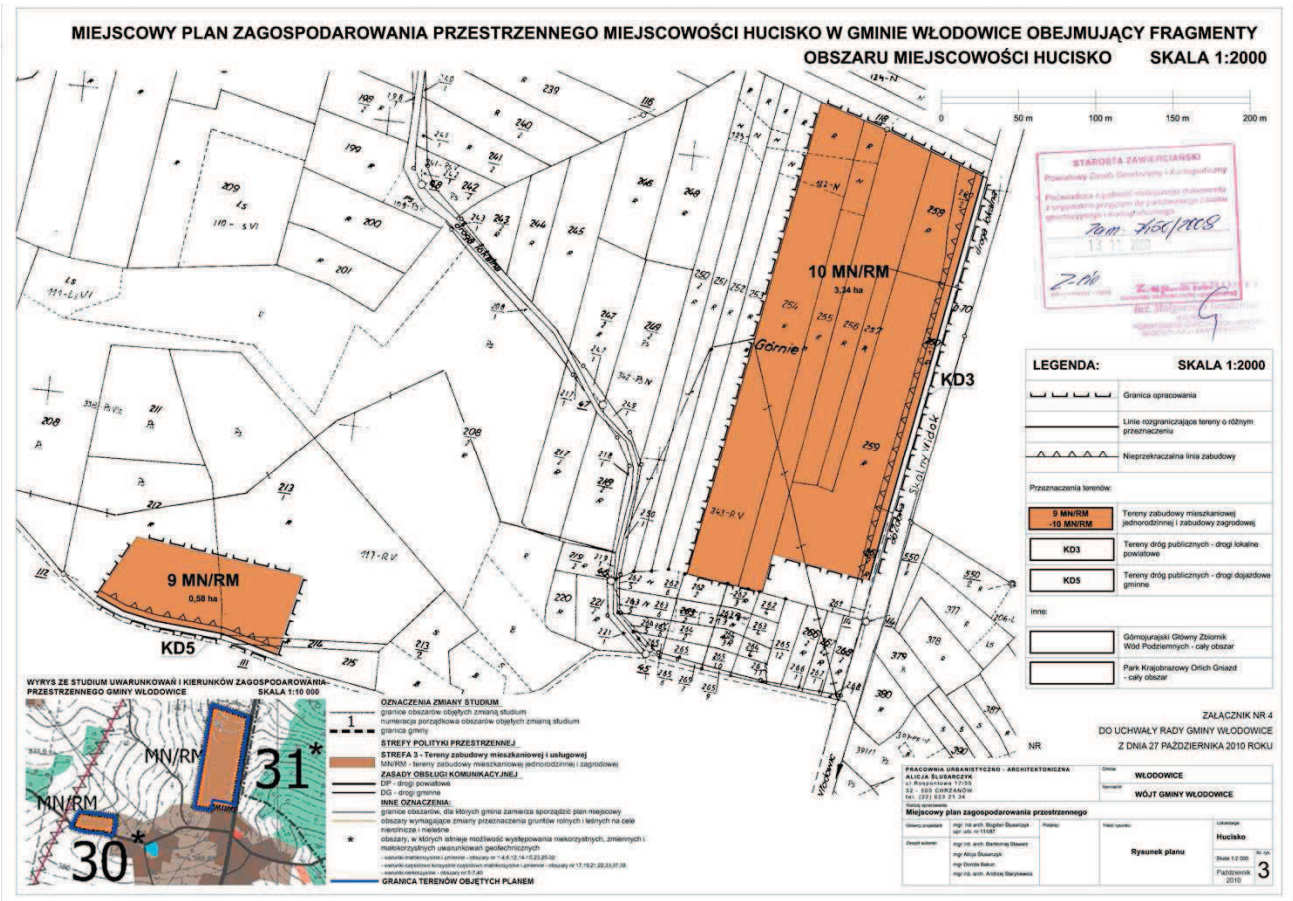
Miejscowy plan zagospodarowania przestrzennego miejscowości Hucisko w gminie Włodowice
obejmującej fragmenty obszaru miejscowości Hucisko



1) Rysunek planu został sporządzony w oparciu o skalę źródłową 1:2000. Skala ta ulega pomniejszeniu w wyniku przypisanych prawem odległości marginesów.

Załącznik Nr 3
do Uchwały Nr 235/XXXVII/2010
Rady Gminy Włodowice
z dnia 27 października 2010 r.

Miejscowy plan zagospodarowania przestrzennego miejscowości Hucisko w gminie Włodowice obejmującej fragmenty obszaru miejscowości Hucisko

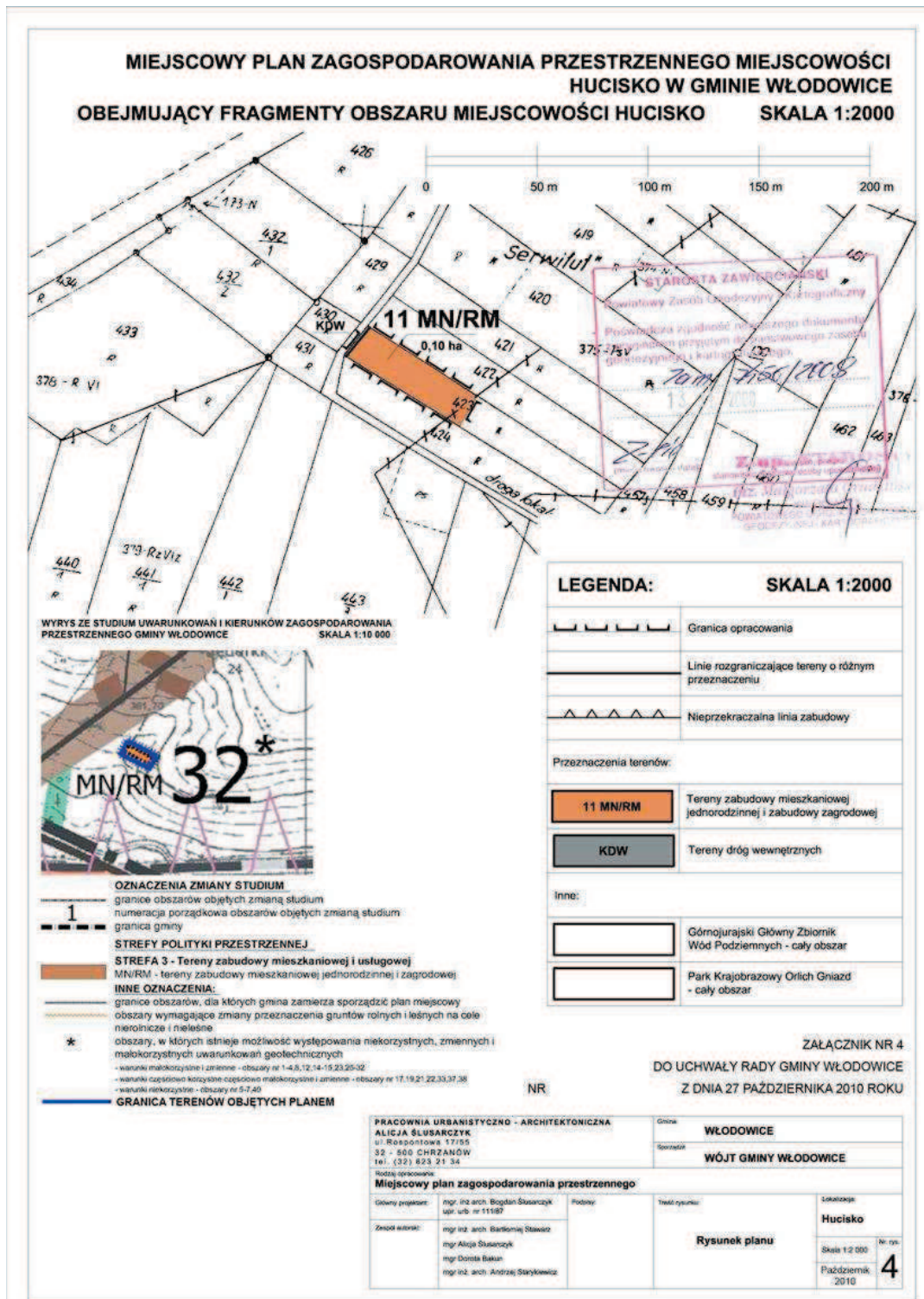


1)

1) Rysunek planu został sporządzony w oparciu o skalę źródłową 1:2000. Skala ta ulega pomniejszeniu w wyniku przypisanych prawem odległości marginesów.

Załącznik Nr 4
do Uchwały Nr 235/XXXVII/2010
Rady Gminy Włodowice
z dnia 27 października 2010 r.

Miejscowy plan zagospodarowania przestrzennego miejscowości Hucisko w gminie Włodowice
obejmującej fragmenty obszaru miejscowości Hucisko



**Załącznik Nr 5
do Uchwały Nr 235/XXXVII/2010
Rady Gminy Włodowice
z dnia 27 października 2010 r.**

Rozstrzygnięcie Rady Gminy Włodowice w sprawie sposobu rozpatrzenia nieuwzględnionych przez wójta uwag wniesionych do projektu planu na etapie wyłożenia projektu planu do publicznego wglądu

Lp.	Data wpływu uwagi	Nazwisko i imię, nazwa jednostki organizacyjnej i adres zgłaszającego uwagi	Treść uwagi	Oznaczenie nieruchomości, której dotyczy uwaga	Ustalenia projektu planu dla nieruchomości, której dotyczy uwaga	Rozstrzygnięcie Rady Gminy		Uwagi
						uwaga uwzględniona	uwaga nieuwzględniona	
1	2	3	4	5	6	7	8	9
1.	27.08.2010	Zbigniew Nowak Iwona Maślany – Nowak Ul. Słowackiego 34/34 42 – 400 Zawiercie	Zmiana przeznaczenia nieruchomości w miejscowym planie na działkę przeznaczoną pod budownictwo mieszkaniowe jednorodzinne.	322	-		•	Działka nr 322 znajduje się poza granicami sporządzenia przedmiotowego planu miejscowego.

**Załącznik Nr 6
do Uchwały Nr 235/XXXVII/2010
Rady Gminy Włodowice
z dnia 27 października 2010 r.**

Rozstrzygnięcie o sposobie realizacji, zapisanych w planie, inwestycji z zakresu infrastruktury technicznej, które należą do zadań własnych gminy, oraz zasadach ich finansowania dotyczące miejscowego planu zagospodarowania przestrzennego miejscowości Hucisko w gminie Włodowice obejmujący fragmenty obszaru miejscowości Hucisko

1. Do zadań własnych gminy, wynikających z ustaleń miejscowego planu zagospodarowania przestrzennego należą:

- 1) pozyskanie gruntu pod realizację dróg publicznych oraz ich realizacja (wraz z oświetleniem),
- 2) pozyskanie gruntu pod realizację oczyszczalni ścieków oraz jej realizacja,
- 3) realizacja niezbędnej sieci infrastruktury technicznej, w tym:
 - a) sieci wodociągowej,
 - b) sieci kanalizacji sanitarnej oraz deszczowej.

2. Modernizacja, rozbudowa i budowa układu komunikacyjnego obejmująca:

- 1) wykup gruntów pod poszerzenie dróg oznaczonych symbolami KD3 i KD5,

2) budowę lub modernizację dróg oznaczonych symbolami KD3 i KD5.

Całość inwestycji obejmuje także urządzenia towarzyszące rozwiązaniom komunikacyjnym, w tym m.in.: urządzenia ochrony terenów przyległych przed tzw. „zanieczyszczeniami komunikacyjnymi”, a także przebudowę infrastruktury technicznej związanej z realizacją dróg.

3. Modernizacja, rozbudowa i budowa sieci i obiektów infrastruktury technicznej, obejmująca:

- 1) zaopatrzenia w wodę w zakresie rozbudowy gminnej sieci w oparciu o istniejącą sieć rozbiorną,
- 2) odprowadzenia ścieków w zakresie budowy systemu gminnej sieci kanalizacyjnej,
- 3) odwodnienia i odprowadzenia wód opadowych – w oparciu o istniejący układ rowów melioracyjnych za pośrednictwem projektowanej kanalizacji deszczowej.

4. Zasady finansowania inwestycji z zakresu infrastruktury technicznej, które należą do zadań własnych gminy.

1) Finansowanie inwestycji z zakresu infrastruktury technicznej odbywać się będzie poprzez:

- a) wydatki z budżetu gminy;
- b) finansowanie i współfinansowanie środkami zewnętrznymi, poprzez budżet gminy w ramach m.in.:
 - finansowania inwestycji drogowych,

- dotacji samorządu województwa,
 - dotacji unijnych,
 - dotacji i pożyczek z funduszy celowych,
 - innych kredytów i pożyczek bankowych,
 - innych środków zewnętrznych,
 - programu Lokalne Inicjatywy Inwestycyjne.
- c) udział inwestorów w finansowaniu w ramach porozumień o charakterze cywilno-prawnym lub

w formie partnerstwa publiczno-prywatnego.

5. Przygotowanie, realizacja i finansowanie inwestycji należących do zadań własnych gminy.

Bezpośrednie przygotowanie, realizację i obsługę finansowania inwestycji komunikacyjnych, zaopatrzenia w wodę, odprowadzania ścieków, odwodnienia terenów i odprowadzenia wód opadowych prowadzą gminne jednostki organizacyjne.

79

UCHWAŁA NR 236/XXXVII/2010 RADY GMINY WŁODOWICE

z dnia 27 października 2010 r.

w sprawie miejscowego planu zagospodarowania przestrzennego miejscowości Morsko w gminie Włodowice obejmującej fragmenty obszaru miejscowości Morsko

Na podstawie art. 18 ust. 2 pkt. 5, art. 40 ust. 1 i 41 ust. 1 ustawy z dnia 8 marca 1990 roku o samorządzie gminnym (tekst jednolity: Dz. U. z 2001 r. Nr 142, poz. 1591 z późn. zmianami) i art. 20 ust. 1 ustawy z dnia 27 marca 2003 roku o planowaniu i zagospodarowaniu przestrzennym (Dz. U. z 2003 r. Nr 80, poz. 717 z późn. zmianami) oraz w związku z Uchwałą Rady Gminy Włodowice Nr 125/XVII/2008 z dnia 29 sierpnia 2008 roku w sprawie przystąpienia do sporządzenia zmiany miejscowego planu zagospodarowania przestrzennego miejscowości Morsko w gminie Włodowice obejmującej fragmenty obszaru miejscowości Morsko, na wniosek Wójta Gminy Włodowice, Rada Gminy Włodowice, po stwierdzeniu zgodności projektu miejscowego planu zagospodarowania przestrzennego z ustaleniami studium uwarunkowań i kierunków zagospodarowania przestrzennego gminy Włodowice, uchwalonego uchwałą Nr 216/XXIX/02 Rady Gminy Włodowice z dnia 30 sierpnia 2002 roku (z późn. zmianami),

uchwała: miejscowy plan zagospodarowania przestrzennego miejscowości Morsko w gminie Włodowice obejmujący fragmenty obszaru miejscowości Morsko zwany dalej „planem”.

PRZEPISY OGÓLNE

§ 1. Integralną częścią niniejszej uchwały są:

1) załączniki od nr 1 do nr 2 – rysunki planu w skali 1:2000;

2) załącznik nr 3 – rozstrzygnięcie Rady Gminy Włodowice w sprawie sposobu rozpatrzenia nieuwzględnionych przez wójta uwag wniesionych do projektu planu na etapie wyłożenia projektu planu do publicznego wglądu;

3) załącznik nr 4 – rozstrzygnięcie Rady Gminy Włodowice o sposobie realizacji zapisanych w planie inwestycji z zakresu infrastruktury technicznej, które należą do zadań własnych gminy oraz zasad ich fi-

ansowania, zgodnie z przepisami odrębnymi.

§ 2. Obszar objęty planem.

1. Plan obejmuje 6 obszarów o łącznej powierzchni ok. 23,70 ha, których granice określone zostały w załącznikach graficznych nr 1 i 2 do Uchwały Rady Gminy Włodowice Nr 125/XVII/2008 z dnia 29 sierpnia 2008 roku.

2. Przedmiot planu jest zgodny z ustaleniami zawartymi w art. 15 ust. 2 i 3 ustawy o planowaniu i zagospodarowaniu przestrzennym (Dz. U. z 2003 r. Nr 80, poz. 717 z późn. zmianami).

§ 3. Ilekroć w uchwale jest mowa o:

1) terenie – oznacza to fragment rysunku planu o określonym przeznaczeniu lub zasadach zagospodarowania, wyodrębniony na rysunku planu liniami rozgraniczającymi i opisany symbolem identyfikacyjnym;

2) wysokości zabudowy - oznacza to maksymalną wysokość obiektu budowlanego mierzoną od średniego poziomu terenu przed głównym wejściem do budynku do kalenicy lub szczytu attyki, wyrażoną w metrach oraz w ilości kondygnacji;

3) nieprzekraczalnej linii zabudowy - należy przez to rozumieć linię określającą minimalną odległość projektowanych budynków od określonej linii rozgraniczającej, nieprzekraczalna linia zabudowy nie obliuguje do wznoszenia wzdłuż niej obiektów budowlanych;

4) usługach nie stwarzających uciążliwości dla środowiska – oznacza to taki rodzaj działalności usługowej, która nie powoduje przekraczania standardów jakości środowiska w odniesieniu do emisji hałasu, wibracji, odorów, zanieczyszczeń powietrza, wody i ziemi oraz wprowadzania do środowiska pyłów i gazów określonych w przepisach odrębnych;

5) urządzeniach towarzyszących - należy przez to rozumieć urządzenia budowlane o których mowa