



# DZIENNIK URZĘDOWY

## WOJEWÓDZTWA MAŁOPOLSKIEGO

---

Kraków, dnia 29 października 2013 r.

Poz. 6211

### UCHWAŁA\* NR 86/XXXIV/2013 RADY GMINY ŁĄCKO

z dnia 22 października 2013 roku

**w sprawie uchwalenia zmiany miejscowego planu zagospodarowania przestrzennego gminy Łącko – Część B w zakresie określonym uchwałą Nr 19/XXVII/2013 Rady Gminy Łącko z dnia 26 marca 2013r.**

Na podstawie art. 18 ust.2 pkt 5 i art.41 ust.1 ustawy z dnia 8 marca 1990 r. o samorządzie gminnym (Dz. U. z 2012 r., poz. 594 oraz art. 20 ust.1 w związku z art. 27 ustawy z dnia 27 marca 2003 r. o planowaniu i zagospodarowaniu przestrzennym (tekst jednolity: Dz. U. z 2012 r., poz. 647 z późn. zm.), Rada Gminy Łącko po stwierdzeniu, że przedłożona do uchwalenia zmiana planu miejscowego nie narusza ustaleń Studium uwarunkowań i kierunków zagospodarowania przestrzennego gminy Łącko, uchwała, co następuje:

**§ 1. 1.** Uchwała się zmianę miejscowego planu zagospodarowania przestrzennego gminy Łącko – Część B, zatwierdzonego uchwałą 37/2004 Rady Gminy w Łącku z dnia 17 sierpnia 2004r. (Dz. Urz. Woj. Małopolskiego z dnia 21.09.2004r. Nr 279, poz. 3041 z późn. zm.), zwaną dalej „zmianą planu”-dotyczącą przeznaczenia terenów w rejonie działek nr: 416/2, 416/3, 416/4, 416/5, 416/6 położonych we wsi Kadcza na tereny zabudowy zagrodowej i mieszkaniowej jednorodzinnej o symbolu 11.MRj.16.

2. Zakres i przedmiot zmiany planu jest zgodny z uchwałą Nr 19/XXVII/2013 Rady Gminy Łącko z dnia 26 marca 2013r. w sprawie: przystąpienia do zmiany miejscowego planu zagospodarowania przestrzennego gminy Łącko – Część B i polega na wprowadzeniu zmian wyłącznie w części rysunkowej tego planu, w zakresie określonym na rysunku zmiany planu, będącym załącznikiem graficznym do niniejszej uchwały.

3. Część tekstowa miejscowego planu zagospodarowania przestrzennego gminy Łącko – Część B, zatwierdzonego uchwałą nr 37/2004 Rady Gminy w Łącku z dnia 17 sierpnia 2004r. nie ulega zmianom i obowiązuje odpowiednio w odniesieniu do terenu objętego zmianą planu.

**§ 2. 1.** Integralną częścią uchwały są:

- 1) część graficzna zmiany planu, obejmująca rysunek planu w skali 1:1000, stanowiący załącznik nr 1 do uchwały, ustalający przeznaczenie i warunki zagospodarowania terenów;
- 2) rozstrzygnięcie o sposobie rozpatrzenia uwag do projektu zmiany miejscowego planu zagospodarowania przestrzennego gminy Łącko – Część B, stanowiące załącznik nr 2, nie będące ustaleniem planu.

2. Uchwała niniejsza nie wymaga rozstrzygnięcia o sposobie realizacji zapisanych w planie inwestycji z zakresu infrastruktury technicznej, które należą do zadań własnych gminy oraz zasadach ich finansowania, zgodnie z przepisami o finansach publicznych.

---

\* Publikacja niniejszej uchwały nie uwzględnia ewentualnych czynności nadzorczych podejmowanych przez Wojewodę Małopolskiego.

**§ 3.** Wykonanie uchwały powierza się Wójtowi Gminy Łącko.

**§ 4.** Uchwała wchodzi w życie po upływie 14 dni od dnia ogłoszenia w Dzienniku Urzędowym Województwa Małopolskiego.

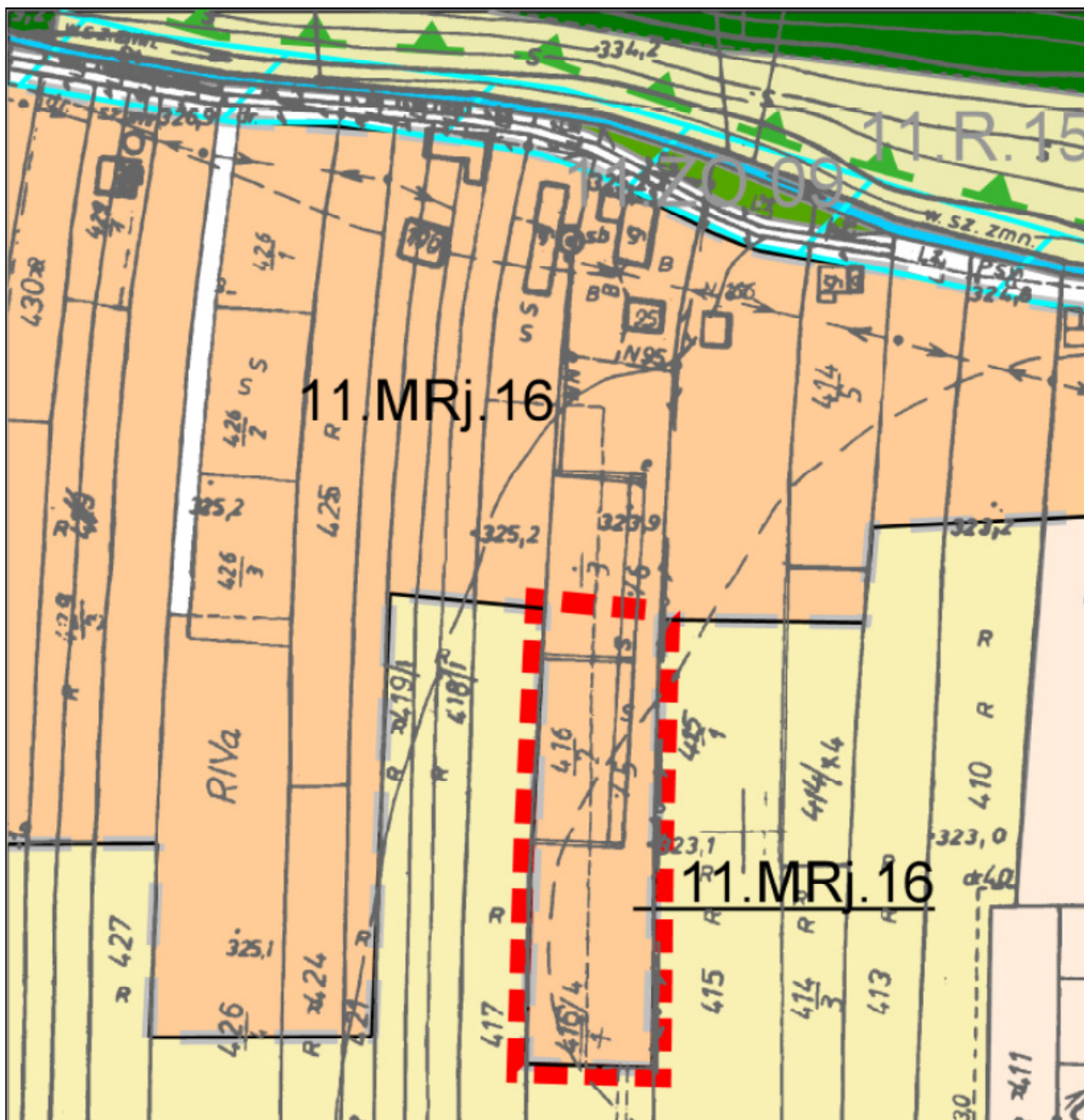
Przewodniczący Rady Gminy  
**Zdzisław Warzecha**

**Załącznik Nr 1**  
do Uchwały Nr 86/XXXIV/2013  
Rady Gminy Łącko  
z dnia 22 października 2013 roku

**Zmiana miejscowego planu zagospodarowania przestrzennego gminy Łącko – Część B w zakresie określonym uchwałą Nr 19/XXVII/2013 Rady Gminy Łącko z dnia 26 marca 2013r.**

(dotycząca przeznaczenia terenów w rejonie działek nr: 416/2, 416/3, 416/4, 416/5, 416/6 we wsi Kadacza)




**RYSUNEK PLANU W SKALI 1:1000\***






\* Rysunek planu został sporządzony w oparciu o skalę źródłową 1:1000.  
Skala ta ulega pomniejszeniu w wyniku przypisanych prawem odległości marginesów.

### LEGENDA



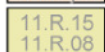
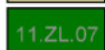


#### OZNACZENIA OBOWIĄZUJĄCE:




-  granica obszaru objętego zmianą planu
-  obowiązujące linie rozgraniczające tereny o różnym sposobie użytkowania
-  11.MRj.16 tereny zabudowy zagrodowej i zabudowy mieszkaniactwa jednorodzinnego

#### ELEMENTY INFORMACYJNE Z PLANU 2004R UCHWALONEGO UCHWAŁĄ NR 37/2004 RADY GMINY W ŁĄCKU:

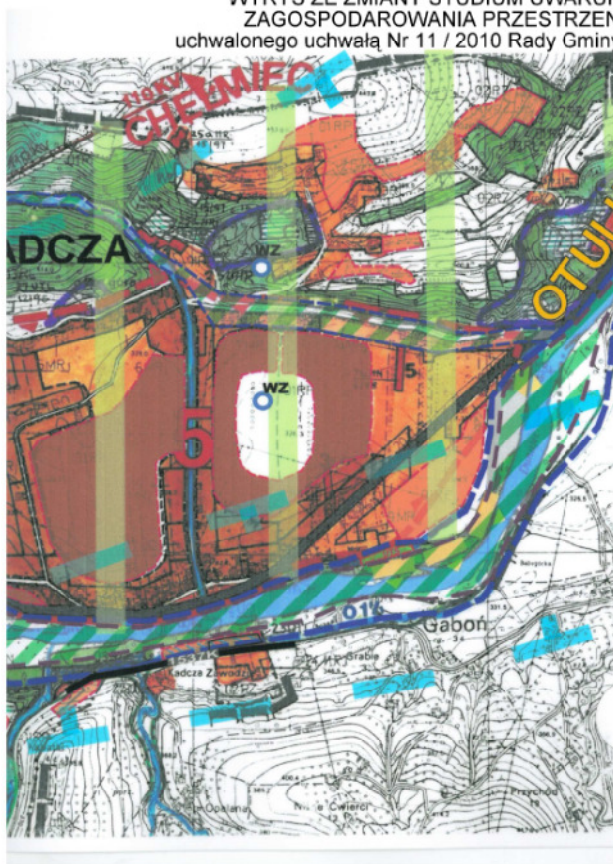
-  obowiązujące linie rozgraniczające tereny o różnym sposobie użytkowania
-  11.MRj.16 tereny zabudowy zagrodowej i zabudowy mieszkaniowej jednorodzinnej
-  granice obszaru mpzp z 2004 r. (jenocześnie obszar wyłączony z obszaru opracowania planu z 2007r.)



#### ELEMENTY INFORMACYJNE Z PLANU 2007R. UCHWALONEGO UCHWAŁĄ NR 12/2007 RADY GMINY ŁĄCKO:

-  obowiązujące linie rozgraniczające tereny o różnym sposobie użytkowania
-  11.MRj.16 11.MRj.24 tereny zabudowy zagrodowej i zabudowy mieszkaniowej jednorodzinnej
-  11.R.15 11.R.08 tereny rolnicze
-  11.ZL.07 tereny zieleni leśniej
-  11.ZO.09 tereny otwarte z zielenią nie urządzoną
-  tereny wód powierzchniowych śródlądowych

-  KDD tereny dróg kołowych - droga (ulica) dojazdowa
-  obszar bezpośredniego zagrożenia powodzią
-  strefa "P" przyrodniczo-czynna

#### WYRYS ZE ZMIANY STUDIUM UWARUNKOWAŃ I KIERUNKÓW ZAGOSPODAROWANIA PRZESTRZENNEGO GMINY ŁĄCKO uchwalonego uchwałą Nr 11 / 2010 Rady Gminy Łącko z dnia 19 marca 2010r.



- #### LEGENDA
-  tereny osadnicze wskazane do umiarkowanego rozwoju różnych form mieszkalnictwa, usług i rzemiosła
  -  tereny osadnicze wskazane do ograniczonego rozwoju osadnictwa



Przewodniczący Rady Gminy  
Zdzisław Warzecha

**Załącznik Nr 2**

Do uchwały Nr 86/XXXIV/2013  
Rady Gminy Łącko  
z dnia 22 października 2013r.

**w sprawie uwag do projektu zmiany miejscowego planu zagospodarowania przestrzennego Gminy  
Łącko – Część B w zakresie określonym uchwałą Nr 19/XXVII/2013 Rady Gminy Łącko  
z dnia 26 marca 2013r.**

Stwierdza się, że w okresie od 20 sierpnia 2013 r. do 2 października 2013r., wyznaczonym zgodnie z art. 17 pkt 10 i 11 ustawy z dnia 27 marca 2003 r. o planowaniu i zagospodarowaniu przestrzennym (tekst jednolity Dz. U. z 2012r. poz. 647 z późn. zm.) nie wniesiono żadnych uwag do projektu planu. Tym samym brak jest podstaw do podejmowania rozstrzygnięcia o sposobie ich rozpatrzenia, o którym mowa w art. 20 ust. 1 tej ustawy.

Przewodniczący Rady Gminy  
**Zdzisław Warzecha**