



DZIENNIK URZĘDOWY

WOJEWÓDZTWA MAŁOPOLSKIEGO

Kraków, dnia 15 maja 2014 r.

Poz. 2776

UCHWAŁA* NR XLIV/494/2014 RADY GMINY MSZANA DOLNA

z dnia 30 kwietnia 2014 roku

w sprawie uchwalenia zmiany miejscowego planu zagospodarowania przestrzennego gminy Mszana Dolna wsi Mszana Górna

Na podstawie art. 3 ust. 1, art. 15 ust. 2, art. 20 ust. 1 i art. 27 ustawy z dnia 27 marca 2003 r. o planowaniu i zagospodarowaniu przestrzennym (jednolity tekst Dz.U. z 2012 r. poz. 647 z późn. zmianami) zwanej dalej „ustawą”, art. 18 ust. 2 pkt 5 ustawy z dnia 8 marca 1990 r. o samorządzie gminnym (tekst jednolity Dz. U. z 2013 r. poz. 594 z późn. zm.), **Rada Gminy Mszana Dolna** stwierdza, że zmiana miejscowego planu zagospodarowania przestrzennego gminy Mszana Dolna wsi Mszana Górna nie narusza ustaleń STUDIUM uwarunkowań i kierunków zagospodarowania przestrzennego gminy Mszana Dolna uchwalonym Uchwałą Nr XIII/139/99 Rady Gminy Mszana Dolna z dnia 29 grudnia 1999 roku (z późn. zm.) i **uchwala co następuje:**

Rozdział I. - PRZEPISY OGÓLNE

§ 1. 1. Uchwala się zmianę miejscowego planu zagospodarowania przestrzennego gminy Mszana Dolna wsi Mszana Górna, zatwierdzonego uchwałą Nr XXVIII/231/04 Rady Gminy Mszana Dolna z dnia 31 sierpnia 2004 r. (Dz. Urz. Wojew. Małopolskiego Nr 307 poz. 3277 z późn. zm.) w zakresie przeznaczenia części działek nr: 498 i 4388/3 położonych w Mszanie Górnej na tereny zabudowy mieszkaniowej jednorodzinnej – zwaną w tekście niniejszej uchwały planem.

2. Plan obejmuje tereny określone na załącznikach graficznych do uchwał Rady Gminy Mszana Dolna nr: XXXII/362/2013 z dnia 27 marca 2013 r. i XXXV/392/2013 z dnia 28 czerwca 2013 r.

§ 2. 1. Treść niniejszej uchwały stanowi część tekstową planu.

2. Załącznikami do uchwały są:

- 1) Rysunki planu sporządzone na kopii map zasadniczych w skali 1:2000 jako załączniki Nr 1 i 2 do niniejszej Uchwały.
- 2) Rozstrzygnięcia Rady Gminy Mszana Dolna podjęte w trybie art. 20 „ustawy” – o sposobie rozpatrzenia uwag do projektu planu oraz o sposobie realizacji zapisanych w planie inwestycji z zakresu infrastruktury technicznej, które należą do zadań własnych gminy oraz o zasadach ich finansowania – jako załącznik Nr 3.

3. Ustalenia planu dotyczą przeznaczenia terenu i linii rozgraniczających tereny o różnym przeznaczeniu, warunków i zasad kształtowania zabudowy i zagospodarowania terenów, w tym szczególnych warunków wynikających z potrzeby ochrony środowiska, zasad obsługi w zakresie infrastruktury technicznej.

* Publikacja niniejszej uchwały nie uwzględnia ewentualnych czynności nadzorczych podejmowanych przez Wojewodę Małopolskiego.

§ 3. Ilekroć w uchwale jest mowa o:

1. **uchwale** – należy przez to rozumieć niniejszą uchwałę Rady Gminy Mszana Dolna, obejmującą ustalenia wymienione w tekście niniejszej uchwały oraz ustalenia określone na załącznikach graficznych Nr 1 i 2 do tej uchwały,

2. **przepisach odrębnych (szczególnych)** – należy przez to rozumieć obowiązujące przepisy określone w ustawach oraz aktach wykonawczych do tych ustaw, poza ustawą o planowaniu i zagospodarowaniu przestrzennym oraz aktami do niej wykonawczymi,

3. **przeznaczeniu podstawowym** – rozumie się przez to takie przeznaczenie, które przeważa na danym terenie, wyznaczonym liniami rozgraniczającymi,

4. **przeznaczeniu dopuszczalnym** – rozumie się przez to przeznaczenie inne niż podstawowe, które nie powoduje kolizji z przeznaczeniem podstawowym,

5. **linii rozgraniczającej** – należy przez to rozumieć linię ciągłą na rysunku planu, rozdzielającą obszar na tereny o różnych funkcjach lub różnych zasadach i warunkach zagospodarowania,

6. **linii zabudowy** – należy przez to rozumieć linię, w której może być umieszczona ściana budynku lub innych obiektów kubaturowych, bez jej przekraczania w kierunku drogi; zakaz ten nie dotyczy elementów architektonicznych takich jak: schody zewnętrzne, pochylnie, balkon, wykusz, gzyms, okap dachu, zadaszenie wejścia, rynna, rura spustowa, podokienniki oraz innych detali wystroju architektonicznego,

7. **średnim poziomie terenu** – rozumie się przez to średnią arytmetyczną poziomów terenu od strony przystokowej i odstokowej liczoną w obrzysie rzutu budynku,

8. **wysokości zabudowy (obiektu)** – rozumie się przez to wymiar pionowy mierzony od średniego poziomu terenu do najwyższej głównej kalenicy dachu,

9. **dachu namiotowym (kopertowym)** – rozumie się przez to dach wielospadowy o trójkątnych połączeniach, zbiegających się w jednym wierzchołku,

10. **dachu płaskim** – rozumie się przez to dach o kącie nachylenia połąci dachowych w przedziale od 0 do 5 stopni.

Rozdział II. - USTALENIA OGÓLNE

§ 4. W zakresie ochrony środowiska i krajobrazu ustala się co następuje:

1. Obowiązuje utrzymanie wysokich standardów środowiska przyrodniczego, w szczególności czystości wód, powietrza atmosferycznego, gleb.

2. Obowiązuje zakaz przekraczania dopuszczalnych stężeń zanieczyszczeń atmosferycznych, określonych w przepisach odrębnych.

3. Obowiązuje zakaz lokalizacji inwestycji mogących zawsze znacząco oddziaływać na środowisko w rozumieniu obowiązujących przepisów odrębnych, za wyjątkiem inwestycji infrastrukturalnych.

4. W zakresie ochrony przed hałasem obowiązuje, zgodnie z przepisami szczególnymi, przestrzeganie dopuszczalnych poziomów hałasu w środowisku dla terenów objętych planem i oznaczonych symbolem MN – jak dla terenów przeznaczonych pod zabudowę mieszkaniową.

5. Obowiązuje zakaz odprowadzenia nieoczyszczonych ścieków (nie dotyczy wód opadowych) do wód i gruntu.

6. Gromadzenie i unieszkodliwianie odpadów stałych zgodnie z obowiązującymi regulacjami prawnymi – powszechnymi i miejscowymi, jak również zgodnie z warunkami określonymi w obowiązujących przepisach odrębnych.

§ 5. W zakresie infrastruktury technicznej i uzbrojenia terenu ustala się co następuje:

1. Obowiązuje zachowanie stref ochronnych od sieci infrastruktury technicznej w wielkościach zgodnych z przepisami odrębnymi oraz zgodnie z warunkami określonymi przez zarządzającego sieciami.

2. Zaopatrzenie w wodę z indywidualnego systemu zaopatrzenia w wodę przy zachowaniu wymogów określonych w przepisach szczególnych, docelowo z wodociągu wiejskiego.

3. Odprowadzenie ścieków komunalnych docelowo do istniejącego systemu kanalizacyjnego. Do czasu realizacji tego systemu dopuszcza się realizację szczelnych, bezodpływowych zbiorników okresowo opróżnianych. Dopuszcza się realizację przydomowych oczyszczalni ścieków.

4. Usuwanie odpadów stałych poprzez gromadzenie ich w przystosowanych pojemnikach, okresowo opróżnianych i w sposób zorganizowany wywożonych na urządzone składowisko odpadów, zgodnie z prowadzona polityką władz Gminy.

5. Ogrzewanie obiektów oparte o nośniki energii zapewniające spełnienie wymagań ochrony środowiska w zakresie ochrony powietrza przed zanieczyszczeniem zgodnie z przepisami odrębnymi.

6. Doprowadzenie energii elektrycznej na warunkach określonych w przepisach odrębnych.

7. Ustala się obsługę telekomunikacyjną na bazie istniejącego systemu, z dopuszczeniem jego rozbudowy oraz realizacji nowych obiektów, sieci i urządzeń łączności publicznej w celu zapewnienia telekomunikacji.

8. W zakresie ochrony przeciwpożarowej obowiązuje uwzględnienie wymagań przeciwpożarowych określonych w przepisach odrębnych.

9. Dopuszcza się realizację dróg wewnętrznych nie wyróżnionych na rysunkach planu.

Rozdział III. **- USTALENIA SZCZEGÓŁOWE**

§ 6. Wyznacza się **tereny zabudowy mieszkaniowej jednorodzinnej**, oznaczone symbolem **MN**, obejmujące część działek nr: 498 i 4388/3 położonych w Mszanie Górnej (oznaczone odpowiednio jako plan nr 1 i 2).

1. Ustala się zabudowę mieszkaniową jednorodziną jako podstawowe przeznaczenie terenu dla realizacji:

- 1) budynków mieszkalnych jednorodzinnych,
- 2) garaży, budynków gospodarczych.

2. Dopuszcza się realizację:

- 1) obiektów małej architektury, wiat, altan,
- 2) niezbędnej infrastruktury technicznej,
- 3) zieleni urządzonej.

3. Przy realizacji budynków obowiązuje:

- 1) zachowanie linii zabudowy (wyznaczonych na rysunkach planu) w odległości nie mniejszej niż 6 m. od zewnętrznej krawędzi jezdni dróg publicznych klasy D, oznaczonych symbolem „4.2 KDD” z dopuszczeniem zmniejszenia tej odległości za zgodą zarządcy drogi,
 - 2) zachowanie odległości od linii elektroenergetycznej średniego napięcia w wielkości zgodnej z przepisami odrębnymi.
4. Dojazd do terenów objętych planem z dróg publicznych klasy D na warunkach określonych przez zarządcę tych dróg.

§ 7. W zakresie kształtowania architektury, ładu przestrzennego i podziałów nieruchomości ustala się co następuje:

1. Dla obiektów mieszkalnych obowiązuje kształtowanie architektury harmonizującej z krajobrazem i nawiązującej do tradycyjnych cech budownictwa regionalnego. Dachy o kącie nachylenia głównych połaci dachowych w przedziale od 35 do 45 stopni. Główne kalenice i okapy dachu muszą być poziome. Zakaz otwierania połaci dachowych (doświetlenie poddasza) na odcinku większym niż 70% długości dachu, liczonej pomiędzy krawędziami okapu. Obowiązuje zakaz realizacji dachów płaskich i głównych dachów namiotowych. Maksymalna wysokość budynków – dwie kondygnacje nadziemne liczone od poziomu parteru (poziom $\pm 0,00$), w tym jedna w poddaszu. Poziom parteru nie może przekroczyć 1,20 m nad średnim poziomem terenu lub 0,60 m od terenu od strony przystokowej. Wysokość budynków mieszkalnych nie może przekroczyć 10 m od poziomu parteru.

2. Dla budynków gospodarczych i garaży ustala się realizację dachów o kącie nachylenia głównych połaci w przedziale od 30 do 45 stopni; wysokość tych obiektów nie może przekroczyć 8,0 m nad średnim poziomem terenu. Dopuszcza się realizację budynków gospodarczych i garaży dobudowanych do budynków mieszkalnych z dopuszczeniem ich przykrycia dachami pulpitowymi o spadku równym lub mniejszym od spadku dachu głównego budynku mieszkalnego.

3. W przypadku podziału terenów na nowe działki budowlane obowiązuje minimalna powierzchnia działki dla zabudowy mieszkaniowej jednorodzinnej – 800m². Dopuszcza się podziały wynikające z konieczności poszerzenia terenów sąsiednich, regulacji praw własności, wydzielenia dróg.

4. Dla nowo wydzielonych działek obowiązuje zapewnienie dojazdu z drogi publicznej i uwzględnienie uzbrojenia w sieci infrastruktury technicznej.

5. Ustala się następujące wskaźniki intensywności zabudowy (jako wskaźniki powierzchni całkowitej zabudowy w odniesieniu do powierzchni działki):

- 1) maksymalny wskaźnik – 0,4;
- 2) minimalny wskaźnik – 0,01.

6. W granicach terenu inwestycji należy zabezpieczyć nie mniej niż 1 miejsce postojowe na 1 mieszkanie.

7. Architektura wiat, altan i obiektów małej architektury winna nawiązywać do tradycji miejsca. Pokrycie zadaszenia ażurowe lub pełne kryte gontem, dachówką ceramiczną lub ich imitacją.

8. W zagospodarowaniu działek obowiązuje zachowanie co najmniej 30% powierzchni biologicznie czynnej; powierzchnia zabudowy nie może przekroczyć 50% powierzchni terenu inwestycji.

9. Obowiązuje stosowanie pokryć dachowych w stonowanych, ciemnych kolorach (odcienie brązu, czerwieni, zieleni, szarości). Kolorystyka elewacji w kolorach pastelowych.

10. W wykończeniu elewacji budynków wyklucza się stosowanie okładzin panelami z tworzyw sztucznych; należy stosować materiały tradycyjne (drewno, kamień itp.). Pokrycia dachowe w kolorach ciemnych w odcieniach brązu, czerwieni, szarości, zieleni. Ustala się wprowadzenie linii cokołu w bryle obiektu maksymalnie do wysokości linii parteru.

11. Wyklucza się stosowanie w ogrodzeniach prefabrykowanych, betonowych elementów ozdobnych, tralek, kolumn.

12. Obowiązuje zakaz sytuowania wolnostojących tablic reklamowych. Lokalizacja urządzeń reklamowych, szyldów i tablic informacyjnych nie może przesłaniać elementy i detale architektoniczne. Urządzenia i tablice reklamowe mogą być umieszczone na elewacji budynku mieszkalnego wyłącznie do wysokości kondygnacji parteru.

Rozdział IV. - PRZEPISY KOŃCOWE

§ 8. Ustala się stawkę procentową stanowiącą podstawę do naliczenia opłat, o których stanowi przepis art. 36 ust. 4 „ustawy” – w wysokości 10%.

§ 9. Wykonanie uchwały powierza się Wójtowi Gminy Mszana Dolna.

§ 10. 1. Uchwała podlega ogłoszeniu i wchodzi w życie po upływie 14 dni od daty jej ogłoszenia w Dzienniku Urzędowym Województwa Małopolskiego.

2. Uchwała podlega również publikacji na stronie internetowej Gminy Mszana Dolna.

Przewodniczący Rady Gminy
Jan Chorągwicki

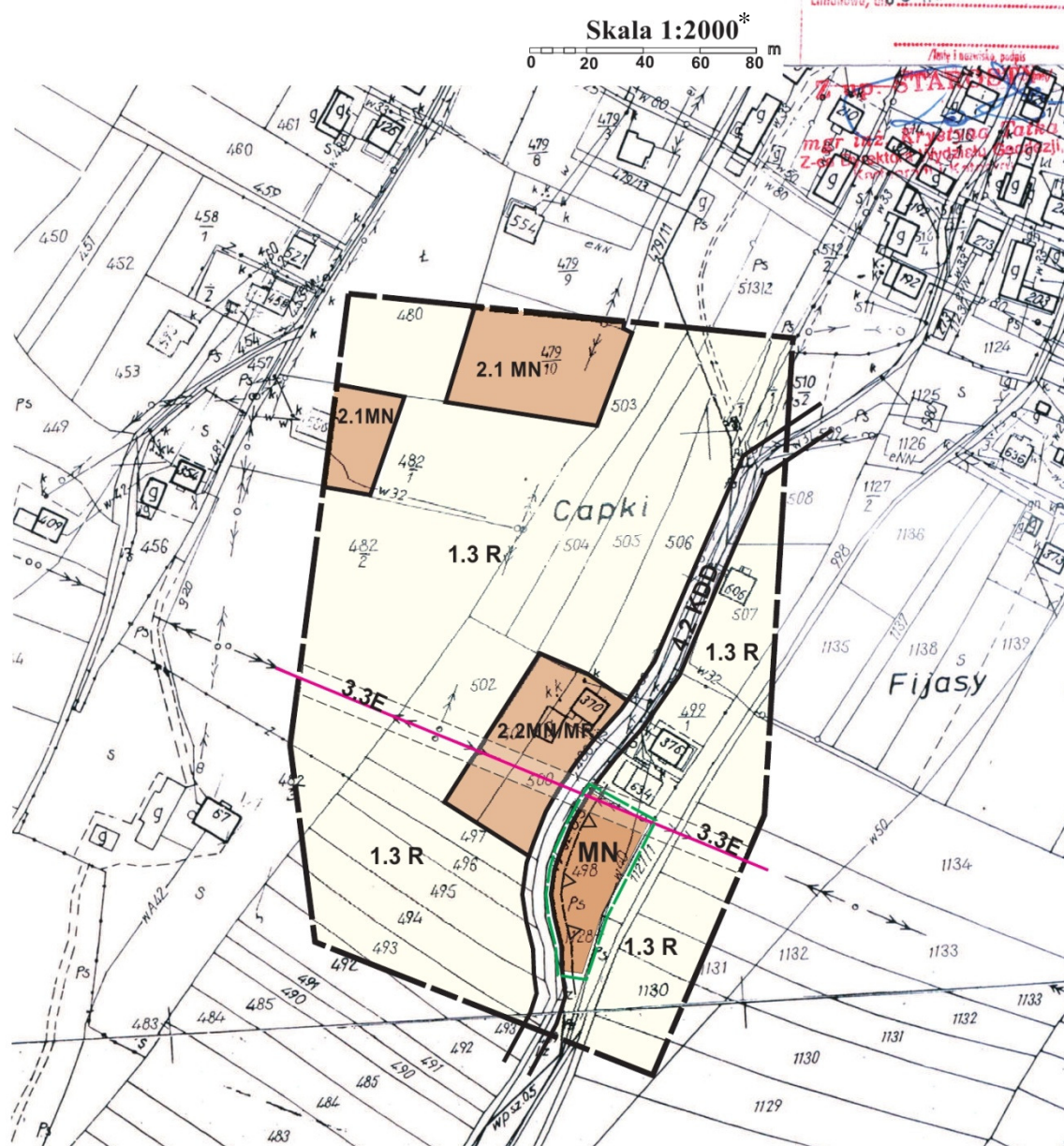
Załącznik Nr 1
do Uchwały Nr XLIV/494/2014
Rady Gminy Mszana Dolna
z dnia 30 kwietnia 2014 r.

Rysunek planu - Plan nr 1
Wieś Mszana Górna - część działki nr 498

ZMIANA MIEJSCOWEGO PLANU ZAGOSPODAROWANIA
PRZESTRZENNEGO GMINY MSZANA DOLNA

Wieś Mszana Górna - część działki nr 498

Plan nr 1 RYSUNEK PLANU





* Rysunek planu został sporządzony w oparciu o skalę źródłową 1:2000.
Skala ta ulega pomniejszeniu w wyniku przypisanych prawem odległości marginesów.


LEGENDA

 Granica analizowanego otoczenia

Ustalenia wprowadzone zmianą planu


 Granice terenu objętego zmianą planu


 Linie rozgraniczające tereny o różnym przeznaczeniu ściśle określone

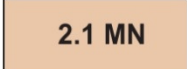
 Tereny zabudowy mieszkaniowej jednorodzinnej

 Linia zabudowy od drogi publicznej klasy D

Informacja o ustaleniach obowiązującego planu miejscowego w granicach analizowanego otoczenia

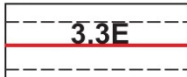
 Linie rozgraniczające tereny o różnych funkcjach ściśle określone

 Tereny zabudowy mieszkaniowej jednorodzinnej z dopuszczeniem zagrodowej

 Tereny zabudowy mieszkaniowej jednorodzinnej

 Tereny rolne



4.2 KDD Tereny drogi publicznej klasy D

 Istniejąca sieć elektroenergetyczna średniego napięcia wraz ze strefą techniczną

Wyrys ze studium uwarunkowań i kierunków zagospodarowania przestrzennego gminy Mszana Dolna uchwalonego uchwałą Nr XIII/139/99 Rady Gminy Mszana Dolna z dnia 29 grudnia 1999r. (z późn.zm.)



Legenda

	Strefa osadnicza do umiarkowanego rozwoju
2	Strefa gór i pogórzy, rolno-leśna, lokalnie osadnicza
	Teren objęty zmianą planu

Przewodniczący Rady Gminy
Jan Chorągwicki

Załącznik Nr 2
do Uchwały Nr XLIV/494/2014
Rady Gminy Mszana Dolna
z dnia 30 kwietnia 2014 r.

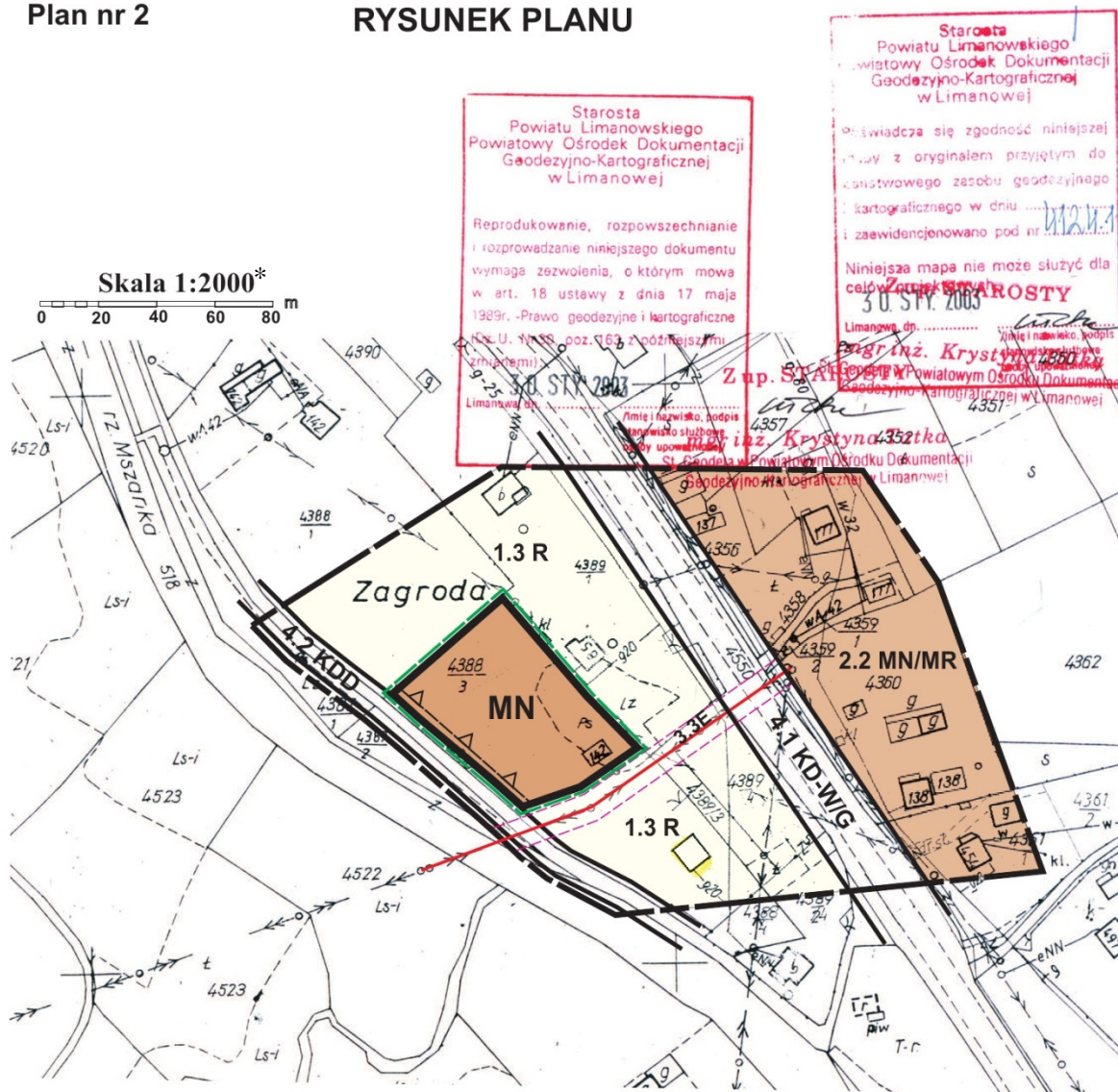
Rysunek planu - Plan nr 2
Wiś Mszana Górna - część działki nr 4388/3

ZMIANA MIEJSCOWEGO PLANU ZAGOSPODAROWANIA
PRZESTRZENNEGO GMINY MSZANA DOLNA

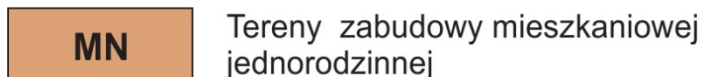
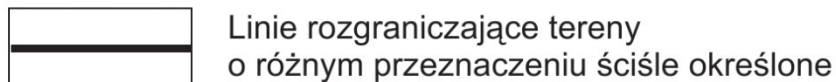
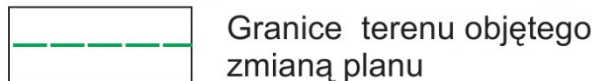
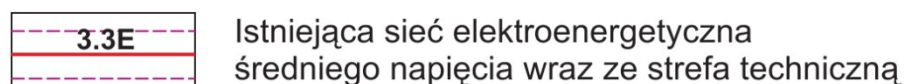
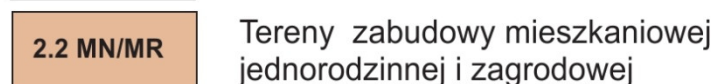
Wiś Mszana Górna - część działki nr 4388/3

Plan nr 2

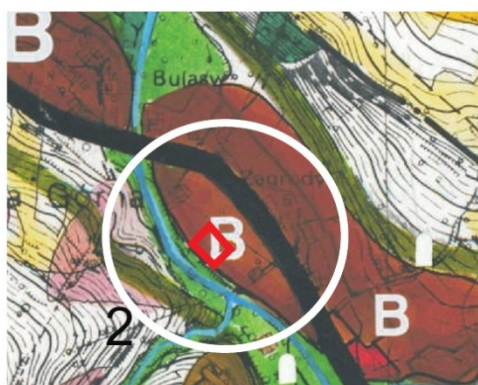
RYSUNEK PLANU



* Rysunek planu został sporządzony w oparciu o skalę źródłową 1:2000.
Skala ta ulega pomniejszeniu w wyniku przypisanych prawem odległości marginesów.

LEGENDA**Ustalenia wprowadzone zmianą planu****Informacja o ustaleniach obowiązującego planu miejscowego w granicach analizowanego otoczenia**

Wyrys ze studium uwarunkowań i kierunków zagospodarowania przestrzennego gminy Mszana Dolna uchwalonego uchwałą Nr XIII/139/99 Rady Gminy Mszana Dolna z dnia 29 grudnia 1999r. (z późn.zm.)

**Legenda**

	Strefa osadnicza do umiarkowanego rozwoju
	Strefa gór i pogórzy, rolno-leśna, lokalnie osadnicza
	Terren objęty zmianą planu

Przewodniczący Rady Gminy
Jan Chorągwicki

Załącznik Nr 3

do Uchwały Nr XLIV/494/2014
Rady Gminy Mszana Dolna
z dnia 30 kwietnia 2014 r.

Rozstrzygnięcie Rady Gminy Mszana Dolna w sprawie uwag do projektu planu oraz w sprawie realizacji zapisanych w planie inwestycji z zakresu infrastruktury technicznej, które należą do zadań własnych gminy oraz zasadach ich finansowania

1. **Rozstrzygnięcie Rady Gminy Mszana Dolna w sprawie uwag do projektu planu oraz w sprawie realizacji zapisanych w planie inwestycji z zakresu infrastruktury technicznej, które należą do zadań** Rada Gminy Mszana Dolna po zapoznaniu się z oświadczeniem Wójta Gminy Mszana Dolna z dnia 17 kwietnia 2014 r., stwierdzającym brak uwag do projektu zmiany miejscowego planu zagospodarowania przestrzennego gminy Mszana Dolna wsi **Mszana Górna**, zatwierdzonego uchwałą Nr XXVIII/231/04 Rady Gminy Mszana Dolna z dnia 31 sierpnia 2004 r. (Dz.Urz. Wojew. Małopolskiego Nr 307 poz. 3277 z późn. zm.) w zakresie przeznaczenia części działek nr: 498 i 4388/3 położonych w Mszanie Górnej na tereny zabudowy mieszkaniowej jednorodzinnej - w okresie wyłożenia tego planu do publicznego wglądu i 14 dni po wyłożeniu, stwierdza brak potrzeby rozstrzygnięcia, o którym mowa w art. 20 ust. 1 ustawy z dnia 27 marca 2003 roku o planowaniu i zagospodarowaniu przestrzennym (jednolity tekst Dz.U. z dnia 12 czerwca 2012 r. poz. 647 z późn. zmianami).

2. W związku z tym że zmiana miejscowego planu zagospodarowania przestrzennego gminy Mszana Dolna wsi Mszana Górna nie wprowadza nowych zapisów dot. realizacji inwestycji w zakresie infrastruktury technicznej, które należą do zadań własnych gminy, Rada Gminy Mszana Dolna stwierdza brak potrzeby rozstrzygnięcia o sposobie realizacji inwestycji które należą do zadań własnych gminy oraz zasadach ich finansowania, o których mowa w art. 20 ust. 1 ustawy z dnia 27 marca 2003 roku o planowaniu i zagospodarowaniu przestrzennym (jednolity tekst Dz.U. z dnia 12 czerwca 2012 r. poz. 647 z późn. zmianami).

Przewodniczący Rady Gminy
Jan Chorągwicki