



DZIENNIK URZĘDOWY

WOJEWÓDZTWA WIELKOPOLSKIEGO

Poznań, dnia 29 lipca 2013 r.

Poz. 4730

UCHWAŁA NR XXXIII/207 /2013 RADY GMINY SOŚNIE

z dnia 28 czerwca 2013 r.

w sprawie miejscowego planu zagospodarowania przestrzennego pod wykonanie remontu otworów wiertniczych w miejscowościach Bogdaj, Młynik, Szklarka Śląska na terenie gminy Sośnie.

Na podstawie art. 18 ust. 2 pkt 5 ustawy z dnia 8 marca 1990 r. o samorządzie gminnym (tj. Dz. U. z 2013r., poz. 594) oraz art. 20 ust. 1 ustawy z dnia 27 marca 2003r. o planowaniu i zagospodarowaniu przestrzennym (tj. Dz. U. z 2012 r., poz. 647 ze zmianami) Rada Gminy Sośnie uchwala, co następuje:

§ 1.1. Po stwierdzeniu, że poniższe ustalenia nie naruszają ustaleń zmiany Studium uwarunkowań i kierunków zagospodarowania przestrzennego gminy Sośnie, zatwierdzonej uchwałą Nr XXXI/191/2013 Rady Gminy Sośnie z dnia 20 maja 2013 r. roku, uchwala się miejscowy plan zagospodarowania przestrzennego pod wykonanie remontu otworów wiertniczych w miejscowościach Bogdaj, Młynik, Szklarka Śląska na terenie gminy Sośnie, zwany dalej „planem”.

2. Załączniki do uchwały stanowią:

- 1) załączniki nr 1 - 6 – stanowiące część graficzną zwaną „rysunkiem planu”, opracowane w skali 1:1000 i zatytułowane: "Miejscowy plan zagospodarowania przestrzennego pod wykonanie remontu otworów wiertniczych w miejscowościach Bogdaj, Młynik, Szklarka Śląska na terenie gminy Sośnie”;
- 2) załącznik nr 7 – stanowiący rozstrzygnięcie Rady Gminy Sośnie o sposobie rozpatrzenia uwag wniesionych do projektu planu;
- 3) załącznik nr 8 – stanowiący rozstrzygnięcie Rady Gminy Sośnie o sposobie realizacji inwestycji z zakresu infrastruktury technicznej, które należą do zadań własnych gminy oraz o zasadach ich finansowania.

3. Granice obszaru objętego planem określają rysunki planu.

§ 2. Ilekroć w niniejszej uchwale jest mowa o:

- 1) linii rozgraniczającej – należy przez to rozumieć linię rozgraniczającą tereny o różnym przeznaczeniu lub różnych zasadach zagospodarowania;
- 2) powierzchni całkowitej zabudowy – należy przez to rozumieć powierzchnię wyznaczoną przez rzut pionowy zewnętrznych krawędzi budynku na powierzchnię działki budowlanej, za wyjątkiem powierzchni obiektów budowlanych oraz ich części nie wystających ponad powierzchnię terenu oraz powierzchni elementów drugorzędnych, takich jak schodów zewnętrznych, ramp zewnętrznych, daszków, markiz, występów dachowych, oświetlenia zewnętrznego, przy czym powierzchnię całkowitą zabudowy stanowi suma powierzchni zabudowy wszystkich budynków zlokalizowanych na działce budowlanej;
- 3) nieprzekraczalnej linii zabudowy – należy przez to rozumieć linię ograniczającą obszar, na którym dopuszcza się wznoszenie obiektów kubaturowych;

- 4) sieciach infrastruktury technicznej – należy przez to rozumieć kolektory zbiorcze, rurociągi, gazociągi, linie elektroenergetyczne, wodociągowe, światłowody oraz inne związane bezpośrednio z prawidłowym funkcjonowaniem inwestycji, będącej przedmiotem uregulowań niniejszego planu;
- 5) terenie – należy przez to rozumieć obszar wyznaczony na rysunku planu liniami rozgraniczającymi, o określonym przeznaczeniu i zasadach zagospodarowania, oznaczony symbolem;
- 6) wysokości zabudowy - należy przez to rozumieć wysokość budynków w rozumieniu przepisów prawa budowlanego; wysokość zabudowy nie dotyczy obiektów infrastruktury telekomunikacyjnej, urządzeń i sieci infrastruktury technicznej oraz urządzeń wiertniczych.

§ 3. Ustala się następujące przeznaczenie terenu:

- 1) tereny odwiertu gazu ziemnego, oznaczone na rysunku planu symbolami: 1G-O, 2G-O, 3G-O, 4G-O, 5G-O, 6G-O, 7G-O;
- 2) teren drogi wewnętrznej, oznaczony na rysunku planu symbolem 1KDW.

§ 4. W zakresie zasad ochrony i kształtowania ładu przestrzennego ustala się:

- 1) dopuszczenie budowy, przebudowy, rozbudowy, nadbudowy, odbudowy, rozbiórki i remontu zabudowy z uwzględnieniem ustaleń zawartych w niniejszej uchwale;
- 2) lokalizowanie zabudowy zgodnie z nieprzekraczalnymi liniami zabudowy określonymi na rysunkach planu z uwzględnieniem pkt 3;
- 3) dopuszczenie lokalizacji urządzeń i sieci infrastruktury technicznej poza nieprzekraczalnymi liniami zabudowy zgodnie z przepisami prawa odrębnego;
- 4) dopuszczenie lokalizacji ogrodzeń ażurowych o maksymalnej wysokości 2,0 m, w których część ażurowa stanowi nie mniej niż 60% powierzchni całkowitej ogrodzenia, z zastrzeżeniem pkt 5;
- 5) zakaz lokalizacji ogrodzeń betonowych;
- 6) dopuszczenie niwelacji terenu, bez prawa naruszenia interesu osób trzecich.

§ 5. W zakresie zasad ochrony środowiska, przyrody i krajobrazu kulturowego ustala się:

- 1) dopuszczenie lokalizacji przedsięwzięć mogących zawsze znacząco oddziaływać na środowisko wymagających sporządzenia raportu oddziaływania na środowisko;
- 2) dopuszczenie lokalizacji przedsięwzięć mogących potencjalnie znacząco oddziaływać na środowisko;
- 3) po demontażu urządzenia wiertniczego nakaz uporządkowania terenu i przeprowadzenia jego rekultywacji z zastrzeżeniem pkt 4;
- 4) przy rekultywacji terenu nakaz dokonania obsiewów i nasadzeń mieszkanką roślin rodzimych gatunków właściwych dla danego siedliska;
- 5) nakaz składowania wszystkich materiałów i substancji mogących mieć negatywny wpływ na środowisko na szczelnie izolowanym podłożu;
- 6) zakaz prowadzenia działań mogących doprowadzić do zaburzeń reżimu hydrologicznego;
- 7) w przypadku stwierdzenia ponadnormatywnego oddziaływania hałasu na terenach wymagających ochrony akustycznej, nakaz oszalowania szybu otworu wiertniczego specjalnymi blachami dźwiękochłonnymi;
- 8) nakaz stosowania do wytwarzania energii do celów technologicznych paliw charakteryzujących się najniższymi wskaźnikami emisyjnymi spalanych w urządzeniach o wysokim stopniu sprawności;
- 9) zakaz zrzutu ścieków bytowych, komunalnych i przemysłowych do gruntu;
- 10) w zakresie gospodarki odpadami:
 - a) nakaz zagospodarowania odpadów, zgodnie z przepisami odrębnymi, z zastrzeżeniem lit. b,
 - b) nakaz segregacji odpadów komunalnych w przystosowanych do tego celu pojemnikach usytuowanych w wyznaczonych miejscach na terenie posesji oraz ich zagospodarowanie, zgodnie z regulaminem utrzymania czystości i porządku na terenie gminy oraz przepisami odrębnymi,

c) nakaz przetransportowania zbędnych mas ziemnych powstających w czasie realizacji inwestycji w miejsce wskazane przez właściwe służby gminne lub wykorzystanie do nowego ukształtowania terenu w granicach własnej działki, bez naruszania interesu osób trzecich, zgodnie z przepisami odrębnymi.

§ 6. W zakresie zasad ochrony dziedzictwa kulturowego i zabytków oraz dóbr kultury współczesnej: dla ochrony archeologicznego dziedzictwa kulturowego, podczas prac ziemnych związanych z zabudowaniem bądź zagospodarowaniem terenu ustala się obowiązek prowadzenia badań archeologicznych, zakres których określi pozwolenie właściwych służb ochrony zabytków przed wydaniem decyzji o pozwoleniu na budowę.

§ 7. W zakresie zasad kształtowania przestrzeni publicznych w rozumieniu przepisów ustawy o planowaniu i zagospodarowaniu przestrzennym nie podejmuje się ustaleń.

§ 8. W zakresie granic i sposobów zagospodarowania terenów lub obiektów podlegających ochronie, ustalonych na podstawie odrębnych przepisów, w tym terenów górniczych, a także narażonych na niebezpieczeństwo powodzi oraz zagrożonych osuwaniem się mas ziemnych ustala się:

- 1) obszar objęty planem stanowi teren górniczy: ustala się zabudowę i zagospodarowanie obszaru objętego niniejszym planem, zgodnie z ustaleniami niniejszej uchwały;
- 2) ochronę Parku Krajobrazowego „Dolina Baryczy”, poprzez zabudowę i zagospodarowanie terenu objętego niniejszym planem, zgodnie z ustaleniami niniejszej uchwały;
- 3) ochronę Obszaru Chronionego Krajobrazu „Wzgórza Ostrzeszowskie i Kotlina Odolanowska”, poprzez zabudowę i zagospodarowanie terenu objętego niniejszym planem, zgodnie z ustaleniami niniejszej uchwały;
- 4) ochronę obszaru Natura 2000 Specjalnego Obszaru Ochrony Siedlisk „Ostoja nad Baryczą”, poprzez zabudowę i zagospodarowanie terenu objętego niniejszym planem, zgodnie z ustaleniami niniejszej uchwały;
- 5) ochronę obszaru Natura 2000 Obszaru Specjalnej Ochrony Ptaków „Dolina Baryczy”, poprzez zabudowę i zagospodarowanie terenu objętego niniejszym planem, zgodnie z ustaleniami niniejszej uchwały.

§ 9. W zakresie szczegółowych zasad i warunków scalania i podziałów nieruchomości na podstawie przepisów odrębnych nie podejmuje się ustaleń.

§ 10. W zakresie szczególnych warunków zagospodarowania terenu oraz ograniczenia w jego użytkowaniu ustala się:

- 1) uwzględnienie w zagospodarowaniu ograniczeń wynikających z zasięgu stref ochronnych od sieci infrastruktury technicznej, zgodnie z przepisami odrębnymi, z zastrzeżeniem pkt 2, 3;
- 2) dla istniejącej napowietrznej linii elektroenergetycznej średniego napięcia 15 kV, do czasu jej skablowania, wyznacza się strefę ochronną wynoszącą 5,0 m na stronę od rzutów poziomych skrajnych przewodów linii, w przypadku jakichkolwiek planów lokalizowania obiektów budowlanych w odległości mniejszej niż podana powyżej nakazuje się szczegółowe uzgodnienie, wszelkich zbliżeń, kolizji oraz ingerencji u właściwego gestora sieci;
- 3) przy lokalizacji obiektów budowlanych należy zachować odległości podstawowe – strefy ochronne od istniejących gazociągów, zgodnie z przepisami odrębnymi oraz normami branżowymi;
- 4) przy lokalizacji obiektów budowlanych należy zachować zgodnie z przepisami odrębnymi odległości podstawowe – strefy ochronne od istniejących czynnych odwiertów;
- 5) nakaz uzgadniania z Szefostwem Służby Ruchu Lotniczego Sił Zbrojnych RP wszelkich projektowanych budowli o wysokości równej i większej niż 50,0 m n.p.t. przed wydaniem pozwolenia na ich budowę.

§ 11. W zakresie zasad remontów, rozbudowy i budowy systemów komunikacji:

- 1) dopuszczenie prowadzenia sieci uzbrojenia technicznego w pasie drogowym, zgodnie z przepisami odrębnymi;
- 2) na terenach G-O przy zabudowie kubaturowej nakaz zapewnienia 2 miejsc postojowych dla samochodów osobowych, zgodnie z przepisami odrębnymi.

§ 12. W zakresie zasad remontów, rozbudowy i budowy systemów infrastruktury technicznej ustala się:

- 1) dopuszczenie budowy, przebudowy, rozbudowy, rozbiórki i remontów urządzeń i sieci infrastruktury technicznej;
- 2) dopuszczenie zaopatrzenia budynków i budowli w wodę z ujęcia indywidualnego, docelowo z sieci wodociągowej na warunkach określonych przez gestora sieci;
- 3) nakaz odprowadzania ścieków bytowych do projektowanej lub istniejącej sieci kanalizacji sanitarnej na warunkach określonych przez gestora sieci; do czasu realizacji sieci kanalizacji sanitarnej dopuszcza się gromadzenie ścieków w szczelnych zbiornikach bezodpływowych z zapewnieniem ich regularnego wywozu przez koncesjonowanego przewoźnika do oczyszczalni ścieków;
- 4) nakaz odprowadzania ścieków komunalnych do projektowanej lub istniejącej sieci kanalizacji sanitarnej na warunkach określonych przez gestora sieci po uprzednim podczyszczeniu i doprowadzeniu do składu ścieków bytowych, do czasu realizacji sieci kanalizacji sanitarnej dopuszcza się gromadzenie ścieków w szczelnych zbiornikach bezodpływowych z zapewnieniem ich regularnego wywozu przez koncesjonowanego przewoźnika do oczyszczalni ścieków, zgodnie z przepisami odrębnymi;
- 5) dopuszczenie lokalizacji urządzeń podczyszczających ścieki;
- 6) w zakresie odprowadzania wód opadowych i roztopowych:
 - a) nakaz odprowadzania wód opadowych i roztopowych do sieci kanalizacji deszczowej lub ogólnospławnej z zastrzeżeniem lit. b,
 - b) do czasu realizacji sieci kanalizacji deszczowej lub ogólnospławnej dopuszcza się odprowadzanie wód opadowych i roztopowych zgodnie z przepisami odrębnymi,
- 7) zaopatrzenie w energię elektryczną z istniejącej sieci elektroenergetycznej znajdującej się w granicach oraz poza granicami obszaru objętego planem, która będzie rozbudowywana do zwiększonego zapotrzebowania na energię elektryczną w zakresie zgodnym z warunkami wydanymi przez właściwego gestora sieci;
- 8) wszystkie istniejące na obszarze urządzenia elektroenergetyczne należy wkomponować w projektowane zagospodarowanie przedmiotowego terenu, zachowując bezpieczne odległości zgodnie z obowiązującymi normami i przepisami;
- 9) w razie kolizji planowanego zagospodarowania terenu z siecią elektroenergetyczną dopuszcza się przebudowę sieci elektroenergetycznych, na warunkach określonych przez właściwego gestora sieci;
- 10) zasady ochrony przeciwpożarowej – należy uwzględnić przepisy ochrony przeciwpożarowej w zakresie zaopatrzenia w wodę, dróg pożarowych, planowanej zabudowy, zgodnie z przepisami w sprawie przeciwpożarowego zaopatrzenia w wodę oraz dróg pożarowych a także przepisami prawa budowlanego oraz prawa geologicznego i górniczego.

§ 13. W zakresie sposobów i terminów tymczasowego zagospodarowania urządzania i użytkowania terenów nie podejmuje się ustaleń.

§ 14. Dla terenów odwiertu gazu ziemnego, oznaczonych na rysunkach planu symbolami: 1G-O, 2G-O, 3G-O, 4G-O, 5G-O, 6G-O, 7G-O ustala się:

- 1) w zakresie parametrów i wskaźników kształtowania zabudowy oraz zagospodarowania terenu:
 - a) dopuszczenie lokalizacji obiektów budowlanych zakładu górniczego, obiektów i urządzeń wiertniczych,
 - b) dopuszczenie infrastruktury technicznej, budowy dróg wewnętrznych, dojazdów, dojazdów,
 - c) powierzchnię całkowitą zabudowy : nie więcej niż 60% powierzchni terenu, nie mniej niż 0,1% powierzchni terenu,
 - d) powierzchnię biologicznie czynną: nie mniej niż 10% powierzchni terenu,
 - e) wysokość zabudowy: nie wyżej niż 9,0m,
 - f) geometrię dachów: dopuszcza się wszelkie rodzaje dachów,
 - g) lokalizację miejsc postojowych w obrębie działki budowlanej, z uwzględnieniem §11, pkt 2,
 - h) przy lokalizacji obiektów budowlanych należy zachować odległości od lasów zgodnie z przepisami odrębnymi,

- 2) zasady obsługi w zakresie komunikacji samochodowej z zastrzeżeniem pkt 3:
- a) do terenu 1G-O, 2G-O, 3G-O, 4G-O, 5G-O, 7G-O dojazd z dróg znajdujących się poza granicami planu, zgodnie z przepisami odrębnymi,
 - b) do terenu 6G-O dojazd z drogi 1KDW;
- 3) w zakresie transportu materiałów i elementów konstrukcyjnych na potrzeby budowy i eksploatacji odwiertu gazu ziemnego obowiązują następujące ustalenia: transport należy prowadzić zgodnie z przepisami odrębnymi;
- 4) w zakresie podziału na działki: dopuszczenie podziału zgodnie z potrzebami;
- 5) stawka procentowa jednorazowej opłaty za wzrost wartości nieruchomości – 30%.

§ 15. Dla terenu drogi wewnętrznej oznaczonej na rysunku planu symbolem 1KDW ustala się:

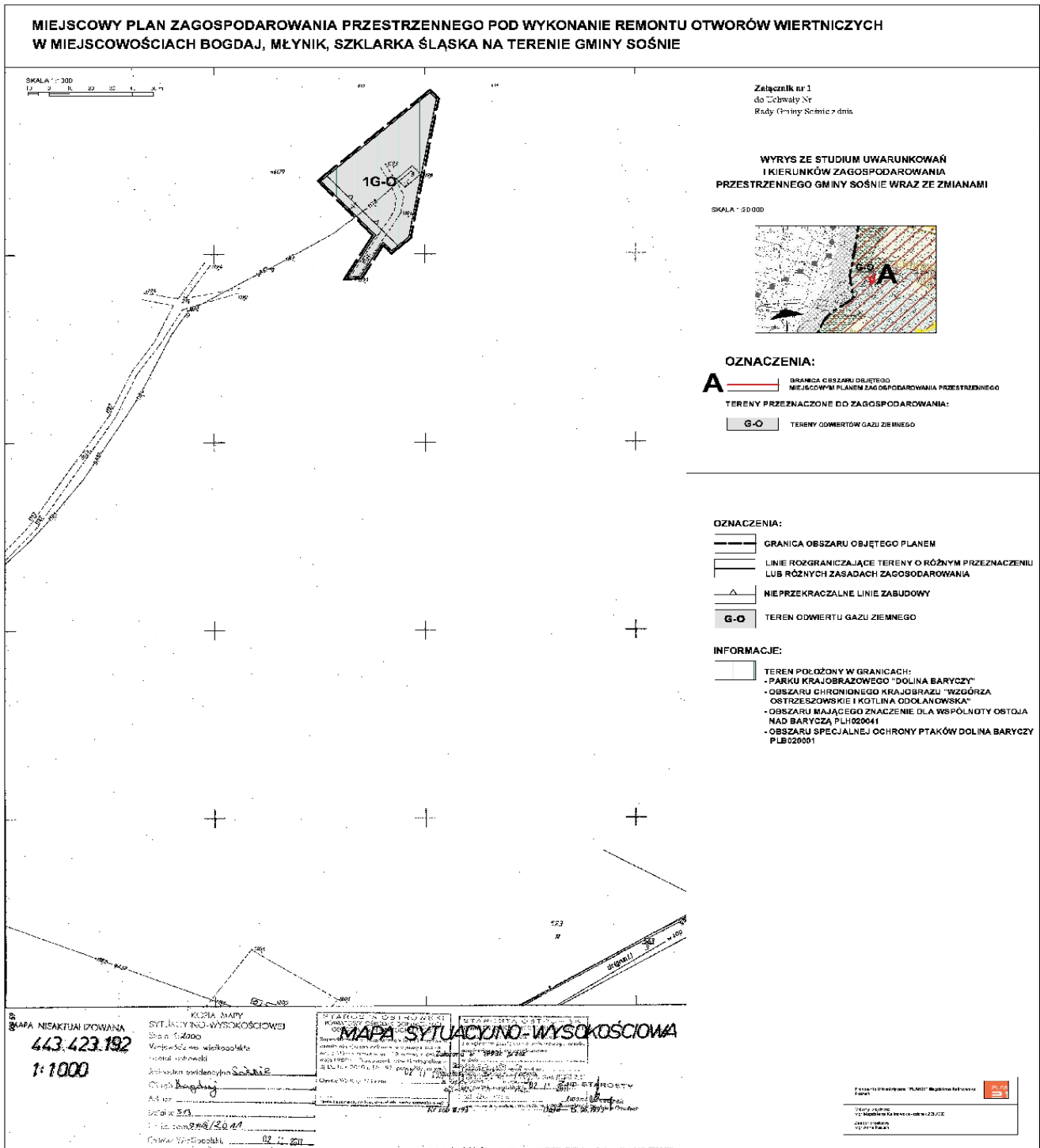
- 1) w zakresie parametrów i wskaźników kształtowania zabudowy oraz zagospodarowania terenu:
- a) lokalizację drogi wewnętrznej,
 - b) dopuszczenie lokalizacji zjazdów, zgodnie z przepisami odrębnymi,
- 2) dopuszczenie podziału zgodnie z potrzebami;
- 3) stawka procentowa jednorazowej opłaty za wzrost wartości nieruchomości – 30%.

§ 16. Wykonanie uchwały powierza się Wójtowi Gminy Sośnie.

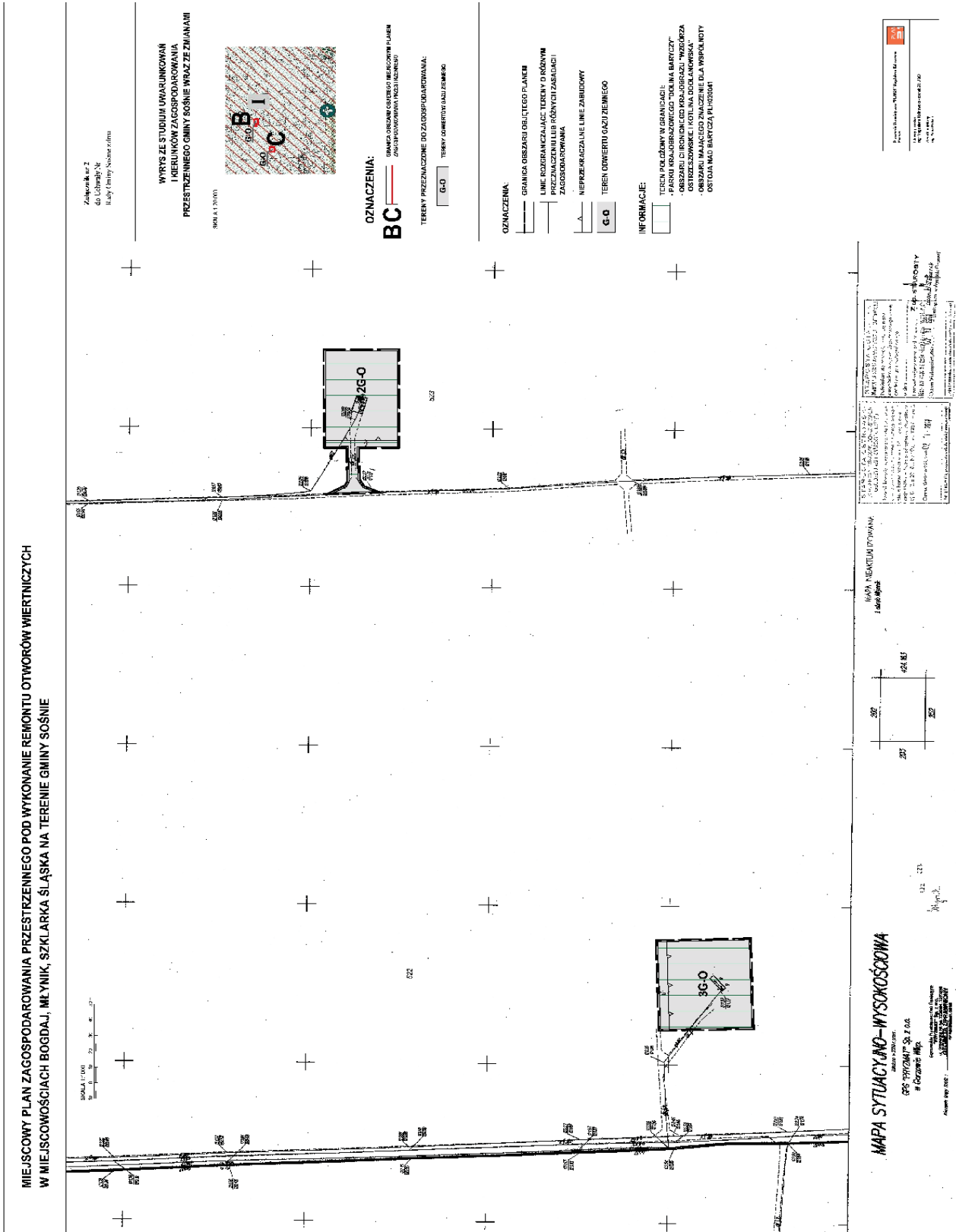
§ 17. Uchwała wchodzi w życie po upływie 14 dni od dnia ogłoszenia jej w Dzienniku Urzędowym Województwa Wielkopolskiego.

Przewodniczący
Rady Gminy Sośnie
(-) Ryszard Nowak

Załącznik Nr 1
do Uchwały Nr XXXIII/207 /2013
Rady Gminy Sośnie
z dnia 28 czerwca 2013 r.

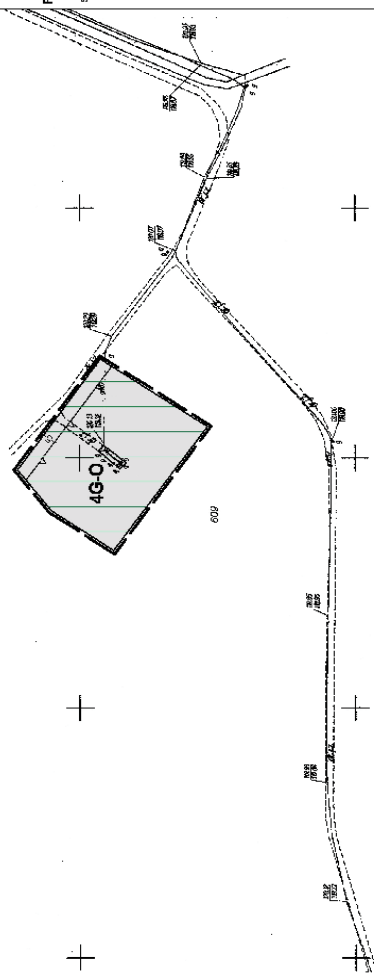


Załącznik Nr 2
do Uchwały Nr XXXIII/207 /2013
Rady Gminy Sośnie
z dnia 28 czerwca 2013 r.



Załącznik Nr 3
do Uchwały Nr XXXIII/207 /2013
Rady Gminy Sośnie
z dnia 28 czerwca 2013 r.

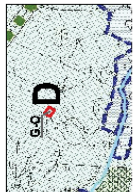
MIEJSOWY PLAN ZAGOSPODAROWANIA PRZESTRZENNEGO POD WYKONANIE REMONTU OTWORÓW WIERTNICZYCH
W MIEJSCOWOŚCIACH BOGDAJ, MŁYNIK, SZKLARKA ŚLĄSKA NA TERENIE GMINY SOŚNIE



Załącznik nr 3
do Uchwały Nr
Rady Gminy Sośnia z dnia

WRYSA ZE STUDIUM UWARUNKOWAŃ
I KIERUNKÓW ZAGOSPODAROWANIA
PRZESTRZENNEGO GMINY SOŚNIE WRAZ ZE ZMIANAMI

SKALA: 1:20 000



OZNACZENIA:

D GRANICA OBSZARU CIĄGŁEGO MIEJSOWYCH PLANÓW ZAGOSPODAROWANIA PRZESTRZENNEGO TERENY PRZEZNACZONE DO ZAGOSPODAROWANIA;


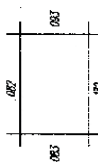
G-O TERENY OTWIERTU GAZU ZIEMNEGO

OZNACZENIA:

- GRANICA OBSZARU OBJĘTEGO PLANEM
- LINIE ROZGRANICZAJĄCE TERENY O RÓŻNYM PRZEZNACZENIU LUB RÓŻNYCH ZASADACH ZAGOSPODAROWANIA
- NIETRZECIĄCZALNE LINIE ZABUDOWY
- G-O** TEREN OTWIERTU GAZU ZIEMNEGO

INFORMACJE:

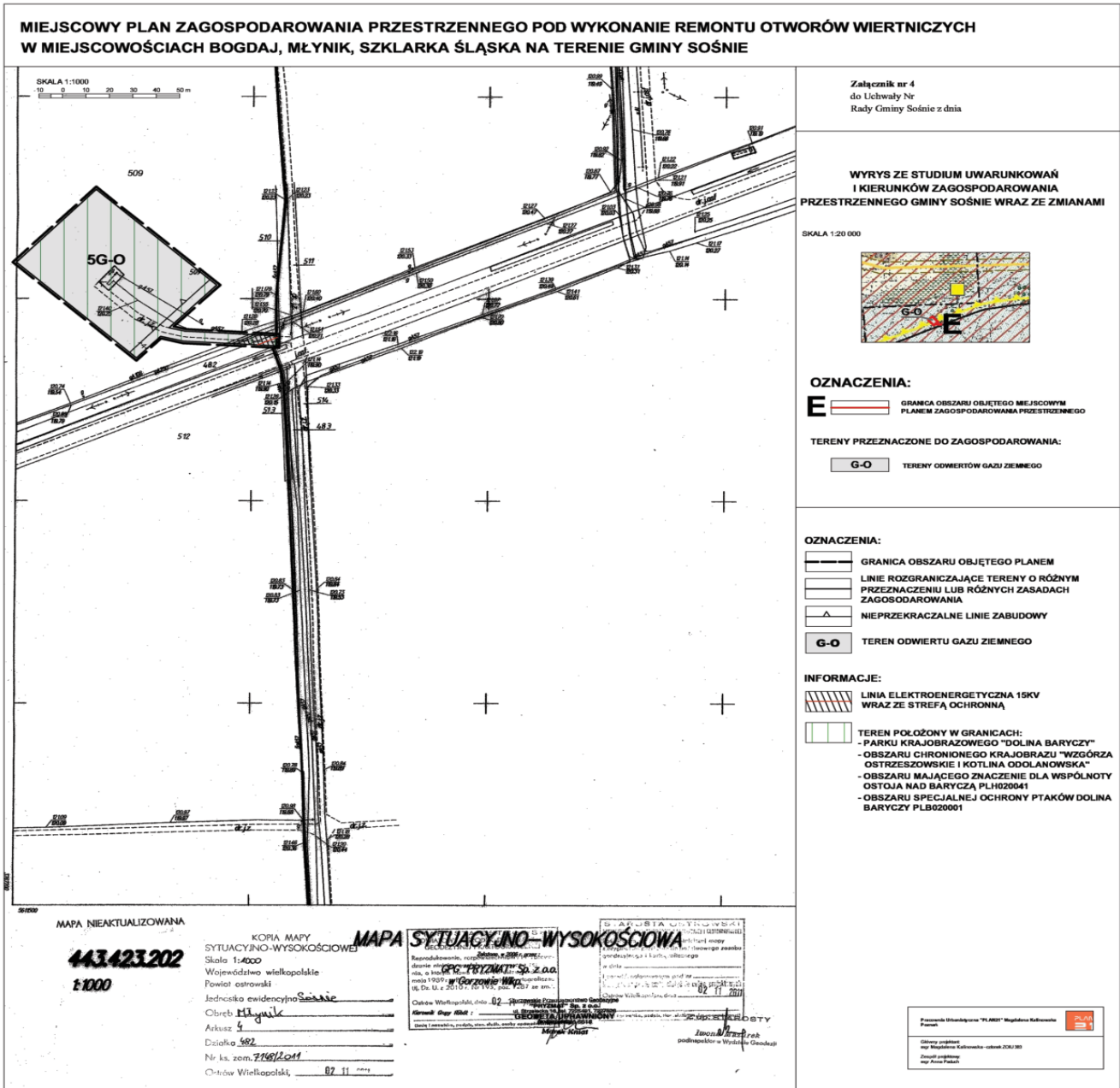
- TERENY PODCZYN W GRANICACH
- OBIĘTA RUCHOMEGO CALOBRAZU "MIZCZA OSTRZESZOWSKIE I KOŁU NA ODOLANOWSKA"
- OBIĘTA MAJĄCEGO ZNACZENIE DLA WSPÓLNOTY OSTOJA NAD BARYCZĄ PŁURONAMI
- OBIĘTA SPECJALNEJ OCHRONY PTAKÓW DOLINA BARYCZY PŁB(2001)



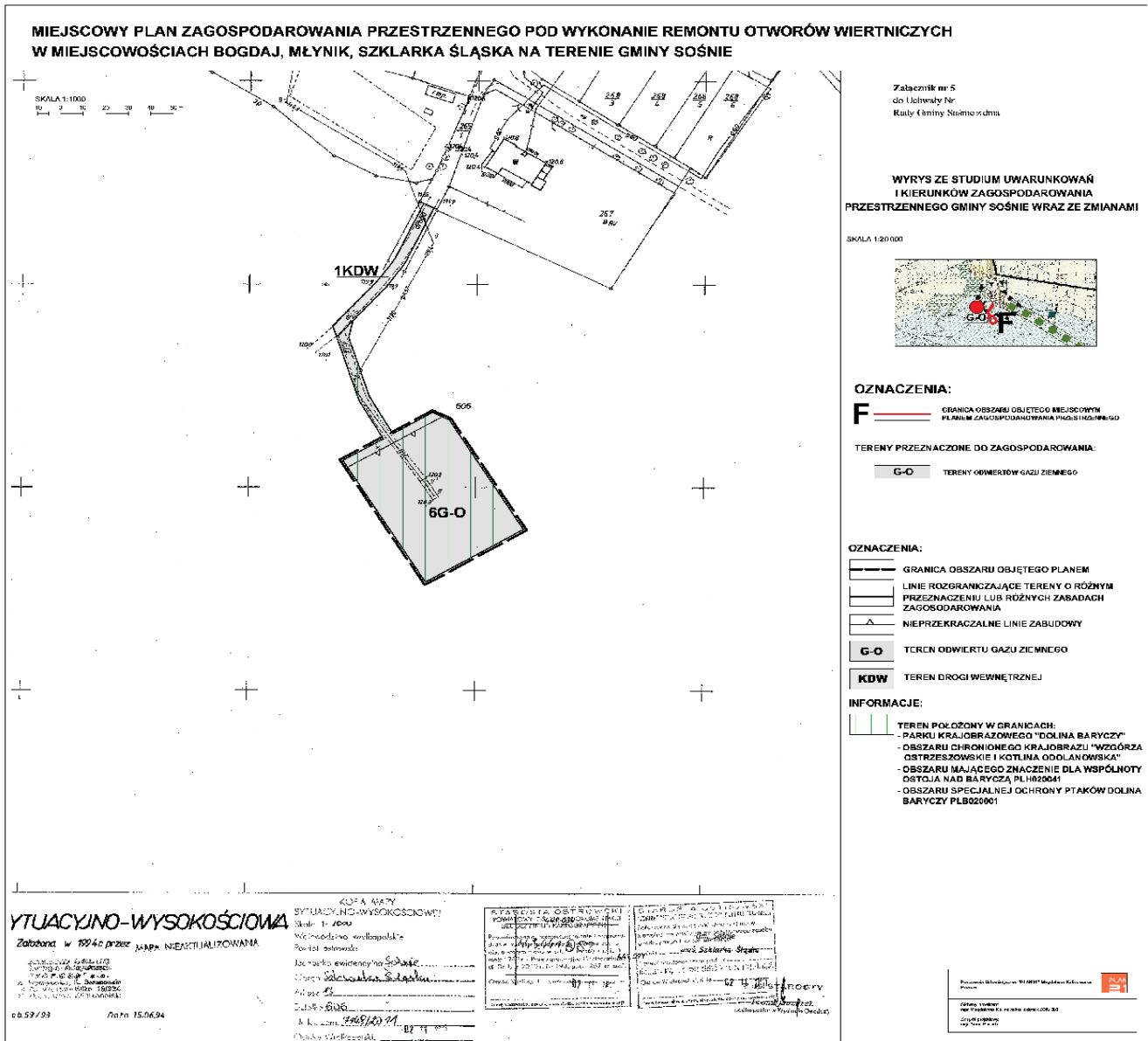
MAPA SYTUACyjNO-WYSOKOSCIOWA

Adres: 42 020 Sośnia
GPO PRZYBYŁY Sp. z o.o.
ul. Czerwony Miech
64-310 Sośnia
Kraj: PL, NIP: 146-432-85-07
REGON: 146700961
KRS: 0000395099

Załącznik Nr 4
 do Uchwały Nr XXXIII/207 /2013
 Rady Gminy Sośnie
 z dnia 28 czerwca 2013 r.



Załącznik Nr 5
do Uchwały Nr XXXIII/207 /2013
Rady Gminy Sośnie
z dnia 28 czerwca 2013 r.

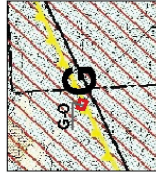


Załącznik Nr 6
do Uchwały Nr XXXIII/207 /2013
Rady Gminy Sośnie
z dnia 28 czerwca 2013 r.

**MIEJSKOWY PLAN ZAGOSPODAROWANIA PRZESTRZENNEGO POD WYKONANIE REMONTU OTWORÓW
WIERTNICZYCH W MIEJSCOWOŚCIACH BOGDAJ, MŁYNIK, SZKLARKA ŚLĄSKA NA TERENIE GMINY SOŚNIE**

Załącznik nr 6
do Uchwały Nr
Rady Gminy Sośnie z dnia

**WYRYS ZE STUDIUM UWARUNKOWAŃ
I KIERUNKÓW ZAGOSPODAROWANIA
PRZESTRZENNEGO GMINY SOŚNIE WRAZ ZE ZMIANAMI**



OZNACZENIA:
G GRANICA OBSZARU OBJĘTEGO MIEJSCOWYM
PLANEM ZAGOSPODAROWANIA PRZESTRZENNEGO

TERENY PRZEZNACZONE DO ZAGOSPODAROWANIA:

G-O TERENY ODWIERTÓW GAZI ZIEMNEGO

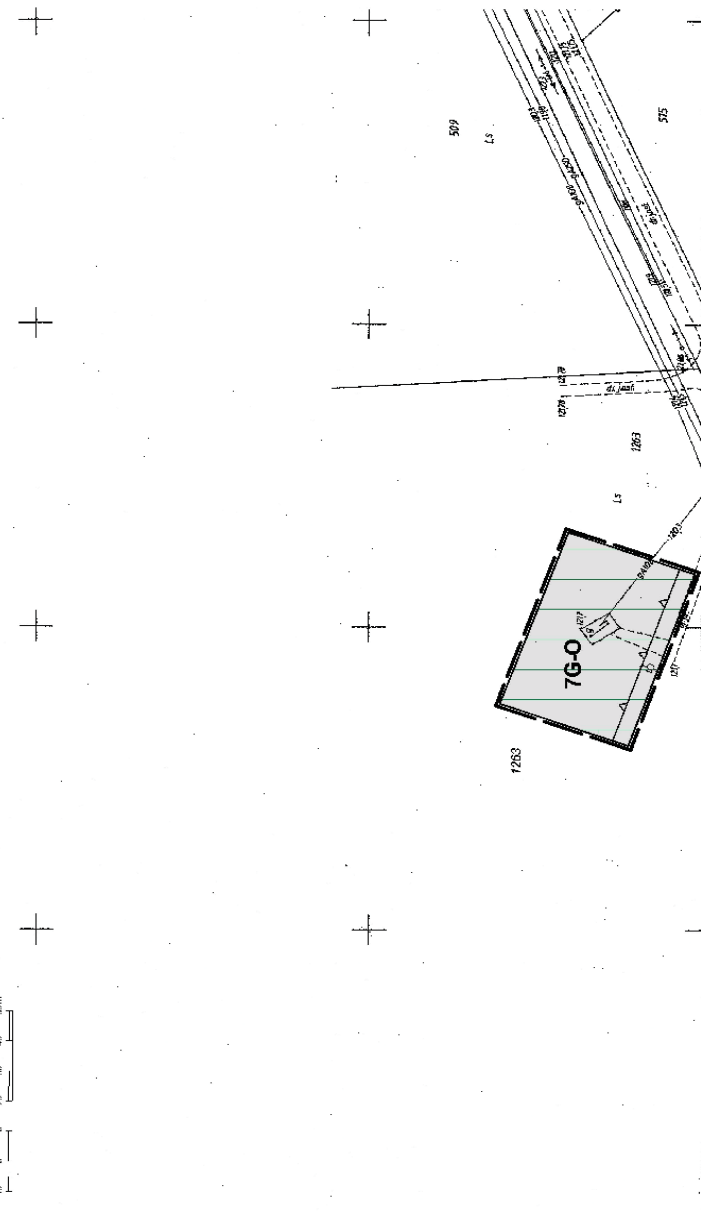
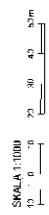

OZNACZENIA:

- GRANICA OBSZARU OBJĘTEGO PLANEM
- LINIE ROZGRANICZAJĄCE TERENY O RÓŻNYM PRZEZNACZENIU LUB RÓŻNYCH ZASADACH ZAGOSPODAROWANIA
- NIEPRZEKŁACZALNE LINIE ZABUDOWY
- TEREN ODWIERTU GAZI ZIEMNEGO

G-O

INFORMACJE:

- TEREN POŁOŻONY W GRANICACH:
 - PARKU KRAJOWEGO "DOLINA BARYCZY"
 - OBSZARU CHRONIONEGO KRAJOWO "WZGÓRZA OSTRESZÓWSKIE I KOTLINA ODL-ANGWSKA"
 - OBSZARU MAJĄCEGO ZNACZENIE DLA WSPÓLNOTY OSTROJA NAD BARYCZĄ PL-H020041
 - OBSZARU SPECJALNEJ OCHRONY PTAKÓW DOLINA BARYCZY PLR020001



MAPA SYTUACYJNO-WYSOKOŚCIOWA

STACJA GOSPODARSTWA WODNO-KANALIZACYJNEGO W M. SOŚNIE

WYKONANIE: **STRACOSTY**

DATA: 15.06.1993

44PA NIEAKTUALIZOWANA SYTUACYJNO-WYSOKOŚCIOWEJ
443.423.201
1:1000

KOPRA MARY
Skala 1:4000
Województwo wielkopolskie
Powiat ostrowski
Jednostka miejscowa Sośnica-110
Czytelny Bogdaj
Miejsc
Dzielnica 425
Nr ka. zom. 2498/2007
07.11.2011
Czł. Gm. Wład. Gm. Sośnica

Załącznik Nr 7
do Uchwały Nr XXXIII/207 /2013
Rady Gminy Sośnie
z dnia 28 czerwca 2013 r.

ROZSTRZYGNIĘCIE RADY GMINY SOŚNIE

Rozstrzygnięcie o sposobie rozpatrzenia uwag do projektu miejscowego planu zagospodarowania przestrzennego pod wykonanie otworów wiertniczych w miejscowościach Bogdaj, Młynik, Szklarka Śląska na terenie gminy Sośnie

Na podstawie art. 20 ust 1 ustawy z dnia 27 marca 2003r. o planowaniu i zagospodarowaniu przestrzennym (tj. Dz. U. 2012, poz. 647 ze zmianami) Rada Gminy Sośnie rozstrzyga co następuje:

§ 1. 1. Nie wniesiono uwag do projektu miejscowego planu zagospodarowania przestrzennego pod wykonanie otworów wiertniczych w miejscowościach Bogdaj, Młynik, Szklarka Śląska na terenie gminy Sośnie

2. Rozstrzygnięcie o sposobie rozpatrzenia uwag wniesionych do projektu ww. planu jest bezprzedmiotowe.

Załącznik Nr 8
do Uchwały Nr XXXIII/207 /2013
Rady Gminy Sośnie
z dnia 28 czerwca 2013 r.

ROZSTRZYGNIĘCIE RADY GMINY SOŚNIE

o sposobie realizacji, zapisanych w miejscowym planie zagospodarowania przestrzennego pod wykonanie remontów otworów wiertniczych w miejscowościach Bogdaj, Młynik, Szklarka Śląska na terenie gminy Sośnie, inwestycji z zakresu infrastruktury technicznej, które należą do zadań własnych oraz o zasadach ich finansowania.

Na podstawie art. 20 ust 1 ustawy z dnia 27 marca 2003r. o planowaniu i zagospodarowaniu przestrzennym (tj. Dz. U. 2012, poz. 647 ze zmianami) Rada Gminy Sośnie rozstrzyga co następuje:

§ 1. Sposób realizacji zapisanych w planie miejscowym inwestycji z zakresu infrastruktury technicznej:

1. Zadania w zakresie infrastruktury technicznej prowadzić będą właściwe przedsiębiorstwa, w kompetencji których leży rozwój sieci: wodociągowej, kanalizacji sanitarnej, energetycznej, gazociągowej, zgodnie z ustaleniami planu miejscowego oraz na podstawie przepisów odrębnych.

2. Zadania w zakresie gospodarki odpadami realizowane będą zgodnie z ustaleniami planu miejscowego, a także zgodnie z regulaminem utrzymania czystości i porządku na terenie gminy oraz na podstawie przepisów odrębnych.

§ 2. Finansowanie inwestycji z zakresu infrastruktury technicznej i drogowej określonych w planie miejscowym nie obciążą budżetu gminy Sośnie.