



DZIENNIK URZĘDOWY

WOJEWÓDZTWA ŁÓDZKIEGO

Łódź, dnia 1 lutego 2013 r.

Poz. 563

UCHWAŁA NR XXIII/175/12 RADY MIASTA RAWA MAZOWIECKA

z dnia 19 grudnia 2012 r.

w sprawie zmiany miejscowego planu zagospodarowania przestrzennego miasta Rawy Mazowieckiej, obszar położony w rejonie ulicy Białej i Mszczonowskiej

Na podstawie art. 18 ust. 2 pkt 5 ustawy z dnia 8 marca 1990 r. o samorządzie gminnym (Dz. U. z 2001 r. Nr 142, poz. 1591, z 2002 r. Nr 23, poz. 220, Nr 62, poz. 558, Nr 113, poz. 984, Nr 153, poz. 1271 i Nr 214, poz. 1806, z 2003 r. Nr 80, poz. 717 i Nr 162, poz. 1568, z 2004 r. Nr 102, poz. 1055, Nr 116, poz. 1203 i Nr 167, poz. 1759, z 2005 r. Nr 172, poz. 1441 i Nr 175, poz. 1457, z 2006 r. Nr 17, poz. 128 i Nr 181, poz. 1337, z 2007 r. Nr 48, poz. 327, Nr 138, poz. 974 i Nr 173, poz. 1218, z 2008 r. Nr 180, poz. 1111 i Nr 223, poz. 1458, z 2009 r. Nr 52, poz. 420 i Nr 157, poz. 1241, z 2010 r. Nr 28, poz. 142 i 146, Nr 40, poz. 230 i Nr 106, poz. 675, z 2011 r. Nr 21, poz. 113, Nr 117, poz. 679, Nr 134, poz. 777, Nr 149, poz. 887 i Nr 217, poz. 1281 oraz z 2012 r. poz. 567), art. 15 ust. 2, art. 20 ust. 1, art. 27 i art. 29 ustawy z dnia 27 marca 2003 r. o planowaniu i zagospodarowaniu przestrzennym (Dz. U. 2012 r. poz. 647) oraz w nawiązaniu do uchwały Nr XV/113/12 Rady Miasta Rawa Mazowiecka z dnia 15 lutego 2012 r. w sprawie przystąpienia do sporządzenia zmiany miejscowego planu zagospodarowania przestrzennego miasta Rawy Mazowieckiej, obszar położony w rejonie ulicy Białej i Mszczonowskiej, Rada Miasta Rawa Mazowiecka uchwała, co następuje:

Rozdział 1 Ustalenia ogólne

§ 1. Nie sformułowano rozstrzygnięcia w zakresie nie uwzględnionych uwag do projektu zmiany miejscowego planu zagospodarowania przestrzennego miasta Rawy Mazowieckiej, obszar położony w rejonie ulicy Białej i Mszczonowskiej - uwagi nie wpłynęły.

§ 2. Stwierdza się, że projekt zmiany miejscowego planu zagospodarowania przestrzennego miasta Rawy Mazowieckiej, obszar położony w rejonie ulicy Białej i Mszczonowskiej nie narusza ustaleń studium uwarunkowań i kierunków zagospodarowania przestrzennego miasta Rawa Mazowiecka zatwierdzonego uchwałą Nr LIV/399/2010 Rady Miasta Rawa Mazowiecka z dnia 10 listopada 2010 r. w sprawie uchwalenia studium uwarunkowań i kierunków zagospodarowania przestrzennego miasta Rawa Mazowiecka.

§ 3. 1. W miejscowym planie zagospodarowania przestrzennego miasta Rawy Mazowieckiej, zatwierdzonym Uchwałą Nr XXI/159/2000 Rady Miejskiej w Rawie Mazowieckiej z dnia 30 marca 2000 r. w sprawie miejscowego planu zagospodarowania przestrzennego miasta Rawy Mazowieckiej (Dziennik Urzędowy Województwa Łódzkiego Nr 64, poz. 554, z 2002 r. Nr 81, poz. 1529 i Nr 292, poz. 3802, z 2003 r. Nr 225, poz. 2133 i Nr 557, poz. 3651, z 2005 r. Nr 85, poz. 829, Nr 129, poz. 1328 i Nr 282, poz. 2710, z 2006 r. Nr 7, poz. 67 i Nr 8, poz. 71, z 2007 r. Nr 180, poz. 1719 i Nr 185, Nr 1745, z 2008 r. Nr 2, poz. 42, Nr 15, poz. 190, Nr 116, poz. 1131, Nr 201, poz. 1882, Nr 365, poz. 3225, Nr 365, poz. 3226, Nr 362, poz. 3176 i Nr 362, poz. 3177, z 2009 r. Nr 59, poz. 574, z 2010 r. Nr 4, poz. 37, Nr 24, poz. 159, Nr 32, poz. 239, Nr 357, poz. 3221 i poz. 3222, z 2011 r. Nr 227, poz. 2363 oraz z 2012 r. poz.: 495, 496, 567, 571, 580) wprowadza się zmiany dotyczące terenów oznaczonych symbolami: 2.166.KDD, 2.168.KDD, 2.170.MNu, 2.171.MNu, 2.172.MNu, 2.173.P, 2.174.U oraz fragmentu terenu oznaczonego symbolem 2.138.P,UKS,U.

2. Integralną częścią uchwały jest rysunek Nr 175 zmiany miejscowego planu będący załącznikiem do uchwały.

3. Szczegółowy przebieg granic obszaru objętego zmianą miejscowego planu jest określony na rysunku zmiany miejscowego planu.

4. Obowiązujący zakres rysunku zmiany planu obejmuje:

- a) tereny określone symbolem cyfrowym i symbolem przeznaczenia terenu,
- b) linie rozgraniczające tereny o różnym przeznaczeniu lub różnych zasadach zagospodarowania, które są granicą obszaru objętego zmianą planu miejscowego,
- c) linie rozgraniczające tereny o różnym przeznaczeniu lub różnych zasadach zagospodarowania terenu,
- d) punkty identyfikacyjne przebiegu linii rozgraniczających tereny o różnym przeznaczeniu lub różnych zasadach zagospodarowania terenu,
- e) nieprzekraczalne linie zabudowy,
- f) zwymiarowanie linii zabudowy oraz linii rozgraniczających tereny o różnym przeznaczeniu lub różnych zasadach zagospodarowania w metrach.

5. Zmianą miejscowego planu zagospodarowania przestrzennego ustala się stawkę procentową służącą naliczaniu opłaty z tytułu wzrostu wartości nieruchomości w wysokości 30%.

§ 4. 1. Pojęcia i określenia użyte w planie, a nie zdefiniowane w niniejszym paragrafie, należy rozumieć zgodnie z ogólnie obowiązującymi przepisami prawa obowiązującego według stanu na dzień podjęcia niniejszej uchwały.

2. Jeżeli pojęcia i określenia użyte w zmianie planu, a nie zdefiniowane w niniejszym paragrafie, posiadają różne definicje w ogólnie obowiązujących przepisach prawa, należy stosować ich znaczenie według przepisów o planowaniu i zagospodarowaniu przestrzennym.

3. Ilekroć w zmianie miejscowego planu jest mowa o:

- 1) „obszarze zmiany planu” - należy przez to rozumieć nieruchomości lub ich części położone w granicach niniejszej zmiany planu;
- 2) „obszarze urbanistycznym” - należy przez to rozumieć fragment obszaru miasta, którego granice pokrywają się z granicami obrębu geodezyjnego;
- 3) „terenach” - należy przez to rozumieć wydzielone liniami rozgraniczającymi w obszarze zmiany planu, nieruchomości lub ich części, dla których zostały określone niniejszą zmianą planu różne przeznaczenia lub różne zasady zagospodarowania i które zostały oznaczone w tekście zmiany miejscowego planu oraz na rysunku zmiany miejscowego planu symbolami cyfrowymi;
- 4) „przeznaczeniu” - należy przez to rozumieć określone dla poszczególnych terenów zespoły uprawnień i zobowiązań do podejmowania działań w przestrzeni, służących realizacji określonych celów, wyodrębnione według zasad i sposobów korzystania z nieruchomości, oznaczone w tekście zmiany planu i na rysunku zmiany planu symbolami literowymi;
- 5) „dopuszczeniu” - należy przez to rozumieć uprawnienia do realizacji na działce budowlanej obiektów budowlanych lub form zagospodarowania wskazanych w zasadach i warunkach zagospodarowania terenu, które wykraczają poza ustalone w definicji przeznaczenia terenu określonej w ust. 4 niniejszego paragrafu jako towarzyszących istniejącym lub realizowanym obiektom budowlanym o funkcjach zgodnych z przeznaczeniem ustalonym w rozdziale 2 uchwały;
- 6) „granicach obszaru objętego rysunkiem zmiany planu” - należy przez to rozumieć te zewnętrzne linie rozgraniczające tereny o różnym przeznaczeniu lub różnych zasadach zagospodarowania, przy których wykreślono symbol granicy (określony w legendzie rysunku zmiany planu) obszaru objętego rysunkiem zmiany planu;
- 7) „nieprzekraczalnej linii zabudowy” - należy przez to rozumieć linię, w której może być umieszczona ściana budynku bez jej przekraczania w kierunku linii rozgraniczającej ulicy lub innych wskazanych rysunkiem zmiany planu elementów zagospodarowania terenu; zakaz ten nie dotyczy elementów architektonicznych, takich jak: balkon, wykusz, gzyms, okap dachu, zadaszenie wejścia, rynna, rura spustowa, podokienniki

oraz innych detali wystroju architektonicznego, których wysunięcie poza ścianę budynku nie przekracza odległości 1,3 m, chyba że jest to linia zabudowy ustalona od napowietrznej linii elektroenergetycznej;

- 8) „udziale powierzchni terenu biologicznie czynnej” - należy przez to rozumieć wskaźnik urbanistyczny (liczbę niemianowaną) ustalony zmianą planu dla terenu lub działki budowlanej, uzyskany z podzielenia sumy powierzchni gruntu rodzimego pokrytego roślinnością oraz wodami powierzchniowymi na terenie lub działce budowlanej, a także 50% sumy powierzchni tarasów i stropodachów, urządzonych jako stałe trawniki lub kwietniki na podłożu zapewniającym ich naturalną wegetację, o powierzchni nie mniejszej niż 10 m², do powierzchni całego terenu lub działki budowlanej;
- 9) „stanie istniejącym” zagospodarowania terenu - należy przez to rozumieć stan zagospodarowania oraz stan granic prawnych terenu na dzień uchwalenia niniejszej zmiany planu;
- 10) „zachowaniu obiektów budowlanych lub przyrodniczych” w poszczególnych terenach - należy przez to rozumieć: dopuszczalność wykonywania na istniejących obiektach budowlanych przebudowy, rozbudowy, nadbudowy, odbudowy i remontów, a na istniejących obiektach przyrodniczych wykonywania zabiegów pielęgnacyjnych i odtworzeniowych przy spełnieniu warunków i parametrów zabudowy określonych planem;
- 11) „wysokości budynków” określonej w metrach - należy przez to rozumieć wysokość liczoną od poziomu terenu przy najniższym położonym wejściu do budynku lub jego części pierwszej kondygnacji nadziemnej budynku do najwyższego położonego punktu przekrycia;
- 12) „przepisach szczególnych lub odrębnych” - należy przez to rozumieć zawarte w ustawach i rozporządzeniach przepisy oraz ograniczenia w zabudowie i zagospodarowaniu terenu wynikające z uchwał właściwych organów.

4. Ilekroć w zmianie planu miejscowego jest mowa o przeznaczeniu:

- 1) „tereny zabudowy mieszkaniowej jednorodzinnej z usługami”, oznaczonym symbolem „MNu”, należy przez to rozumieć przeznaczenie ograniczone do zachowania istniejących oraz realizowania (z niezbędnymi do ich funkcjonowania budynkami o pomieszczeniach technicznych i gospodarczych, garażami oraz terenami zieleni, dojściami, dojazdami, miejscami postojowymi i obiektami infrastruktury technicznej), przy zachowaniu ograniczeń zawartych w rozdziale 2 niniejszej uchwały:
 - a) projektowanych budynków mieszkalnych jednorodzinnych,
 - b) projektowanych budynków o funkcjach: administracji, kultury, oświaty, służby zdrowia (z wyłączeniem szpitali), opieki społecznej i socjalnej (z wyłączeniem domów opieki), obsługi finansowej, handlu (z wyłączeniem obiektów handlowych o powierzchni użytkowej powyżej 200 m²), gastronomii, poczty i telekomunikacji, usług (z wyłączeniem związanych z obsługą środków transportu samochodowego w tym między innymi warsztatów naprawy, stacji diagnostycznych baz transportu samochodowego, zakładów wulkanizacji, myjni samochodowych, stacji paliw i placów manewrowych nauki jazdy), wyłącznie jako budynków towarzyszących istniejącemu lub projektowanemu budynkowi mieszkalnemu lub jako lokalu w budynku mieszkalnym;
- 2) „tereny zabudowy usługowej” oznaczonym symbolem „U”, należy przez to rozumieć przeznaczenie ograniczone do utrzymania istniejących oraz realizowania projektowanych budynków o funkcji administracji i wymiaru sprawiedliwości, bezpieczeństwa publicznego, kultury, oświaty, nauki, służby zdrowia (z wyłączeniem szpitali), opieki społecznej i socjalnej (z wyłączeniem domów opieki), kultury religijnej, sportu i rekreacji, obsługi finansowej, handlu (z wyłączeniem obiektów handlowych o powierzchni sprzedaży powyżej 2000 m²), gastronomii, turystyki, hotelarstwa, poczty i telekomunikacji, usług i usług komunalnych oraz obsługi komunikacji samochodowej (z wyłączeniem baz transportu samochodowego), z niezbędnymi do ich funkcjonowania budynkami o pomieszczeniach technicznych i gospodarczych, garażami oraz powierzchniami biologicznie czynnymi, dojściami, dojazdami, miejscami postojowymi i obiektami infrastruktury technicznej;
- 3) „tereny obiektów produkcyjnych, składów i magazynów”, oznaczonym symbolem „P”, należy przez to rozumieć przeznaczenie ograniczone do zachowania istniejących oraz realizowania projektowanych budynków o funkcji produkcyjnej (z wyłączeniem produkcji zwierzęcej i roślinnej), usług produkcyjnych, obiektów obsługi komunikacji samochodowej, placów manewrowych do nauki jazdy oraz składów, magazynów i baz budowlanych z niezbędnymi do ich funkcjonowania budynkami o pomieszczeniach administracyj-

nych, technicznych i gospodarczych, garażami oraz terenami zieleni, dojazdami, dojazdami, miejscami postojowymi i obiektami infrastruktury technicznej;

- 4) „tereny dróg publicznych - ulica dojazdowa”, oznaczonym symbolem „KDD”, należy przez to rozumieć przeznaczenie ograniczone do zachowania istniejących oraz realizacji projektowanych ulic o klasie dojazdowa, o pasie drogowym określonym liniami rozgraniczającymi.

§ 5. Na obszarze objętym zmianą miejscowego planu ustala się ogólne zasady zagospodarowania oraz zasady identyfikacji ustaleń rysunków zmiany planu miejscowego:

- 1) linie rozgraniczające tereny o różnym przeznaczeniu lub zasadach zagospodarowania należy identyfikować w oparciu o ustalenia zawarte w przepisach rozdziału 2 niniejszej uchwały, a w przypadku braku takich ustaleń w oparciu o:
 - a) punkty identyfikacyjne określone na rysunku zmiany planu,
 - b) trwale naniesienia lub granice własności - jako linie (punkty) pokrywające się z tymi elementami rysunku zmiany planu;
- 2) w sytuacji wyczerpania warunków określonych w pkt 1 niniejszego paragrafu, linie rozgraniczające tereny o różnym przeznaczeniu lub zasadach zagospodarowania należy identyfikować w oparciu o miary graficzne z rysunku zmiany planu;
- 3) linie zabudowy - określono na rysunku zmiany planu zwymiarowaniem;
- 4) w pasie terenu określonym linią zabudowy i linią rozgraniczającą ulicy obowiązuje zakaz realizacji tymczasowych obiektów budowlanych chyba, że ustalenia zawarte w przepisach rozdziału 2 niniejszej uchwały stanowią inaczej;
- 5) ustala się następujące wskaźniki wyposażenia terenów budowlanych w miejsca postojowe dla samochodów osobowych:
 - a) w terenach, na których dopuszczalna jest realizacja obiektów usługowych minimum:
 - dla obiektów handlowych - jedno stanowisko na każde rozpoczęte 40 m² powierzchni użytkowej,
 - dla obiektów gastronomii - jedno stanowisko na każde 4 miejsca konsumenckie,
 - dla obiektów hotelowych - jedno stanowisko na każde 2 miejsca noclegowe,
 - dla obiektów administracyjnych i obsługi finansowej 4 stanowiska na każde 100 m² powierzchni użytkowej,
 - dla pozostałych obiektów usługowych - jedno stanowisko na każde 100 m² powierzchni użytkowej,
 - b) w terenach o przeznaczeniu - tereny zabudowy mieszkaniowej jednorodzinnej dla jednego budynku mieszkalnego minimum 1 stanowisko i maksimum - 4 stanowiska w garażach,
 - c) w terenach, na których dopuszczalna jest realizacja obiektów produkcyjnych, składów i magazynów - minimum 1 stanowisko na 4 zatrudnionych;
- 6) przepis zawarty w pkt 5 niniejszego paragrafu nie dotyczy obiektów handlowych nie posiadających powierzchni sprzedaży;
- 7) ustala się następujące wskaźniki wyposażenia terenów budowlanych w miejsca postojowe dla samochodów ciężarowych w terenach, na których dopuszczalna jest realizacja obiektów produkcyjnych, składów i magazynów:
 - minimum 2 stanowiska na każde 1000 m² pow. użytkowej budynków o funkcjach produkcyjnych, składów i magazynów,
 - o powierzchni dostosowanej do transportochłonności dostaw i wywozu produktów;
- 8) maksymalna wysokość liczona od poziomu terenu przy najniższym wejściu do budynku lub jego części pierwszej kondygnacji nadziemnej budynku do najwyższej położonej górnej powierzchni (krawędzi) przekrycia nie może przekraczać dla budynku mieszkalnego (chyba, że ustalenia rozdziału 2 stanowią inaczej):
 - a) o jednej kondygnacji nadziemnej – 7,5 m,

- b) o wysokości 2 kondygnacje nadziemne lub wysokości dwie kondygnacje nadziemne w tym druga kondygnacja nadziemna w poddaszu użytkowym – 10 m,
 - c) o wysokości 3 kondygnacje nadziemne lub wysokości trzy kondygnacje nadziemne w tym trzecia kondygnacja nadziemna w poddaszu użytkowym – 13 m;
- 9) maksymalna wysokość liczona od poziomu terenu przy najniższym położonym wejściu do budynku lub jego części pierwszej kondygnacji nadziemnej budynku do najwyższej położonej górnej powierzchni (krawędzi) przekroczenia dla budynku usługowego o jednej kondygnacji lub o dwóch kondygnacjach nie może przekraczać 9 m, o trzech kondygnacjach nie może przekraczać 14 m, chyba że ustalenia rozdziału 2 stanowią inaczej;
- 10) w terenach, na których przeznaczenie umożliwia realizację budynków, dopuszczalne jest sytuowanie budynków bezpośrednio przy granicy sąsiedniej działki budowlanej lub zbliżenie na odległości do 1,5 m od granicy z sąsiednią działką budowlaną przy zachowaniu przepisów dotyczących dostępu do pomieszczeń naturalnego oświetlenia, zapewnienia w pomieszczeniach czasu nasłonecznienia, zachowania bezpieczeństwa pożarowego oraz przy zachowaniu pozostałych ustaleń planu;
- 11) w terenach określonych planem, obowiązuje zakaz realizacji ogrodzeń o wysokości powyżej 1,8 m;
- 12) obowiązuje zakaz realizacji ogrodzeń od strony ulic:
- a) z prefabrykatów betonowych,
 - b) o wypełnieniu powierzchni powyżej 50%;
- 13) w terenach o przeznaczeniu tereny zabudowy mieszkaniowej jednorodzinnej z usługami - o symbolu „MNu” dopuszcza się realizację:
- a) w obrębie jednej działki budowlanej zabudowy mieszkaniowej o wielkości określonej przepisami rozdziału 2 niniejszej uchwały, jednego budynku mieszkalnego jednorodzinnego,
 - b) obiektów usługowych jako zabudowy uzupełniającej wyłącznie w ramach działek budowlanych zabudowy mieszkaniowej pod warunkiem zachowania udziału w powierzchni użytkowej wszystkich budynków na działce budowlanej maksimum 45%;
- 14) pokazane na rysunku planu linie podziału wewnętrznego jako zasada podziału, obowiązują w zakresie kierunku przebiegu granic nowego podziału oraz usytuowania działek w stosunku do ulic;
- 15) w sytuacji, gdy rysunek zmiany planu nie określa linii wewnętrznego podziału terenu w stosunku do przylegającej ulicy, granice podziału winny zachować kąt 90° z tolerancją (+ -) 5° w stosunku do osi pasa drogowego lub być równoległe albo prostopadłe do istniejących granic działek ewidencyjnych;
- 16) w obszarach objętych zmianą planu nie wyznacza się granic obszarów wymagających przeprowadzenia scaleń i podziałów nieruchomości;
- 17) zasady podziału nieruchomości określone w treści uchwały są zasadami scalenia i podziału lub połączenia i podziału nieruchomości na działki budowlane;
- 18) działki gruntu dla realizacji stacji transformatorowych winny spełniać warunki:
- a) wymiarów minimum 6 m x 5 m dla stacji transformatorowej wewnętrznej,
 - b) wymiarów minimum 3 m x 2 m dla stacji transformatorowej słupowej,
 - c) bezpośredniego dostępu do drogi publicznej;
- 19) dopuszczalne jest wyznaczanie granic podziału nieruchomości bez ograniczeń zawartych w niniejszej zmianie planu w sytuacji, gdy nowa granica działki geodezyjnej pokrywa się z linią rozgraniczającą tereny o różnym przeznaczeniu lub różnych zasadach zagospodarowania;
- 20) ograniczenia zagospodarowania terenu, zawarte w uchwale nie dotyczą inwestycji z zakresu łączności publicznej, przy zachowaniu możliwości zabudowy i zagospodarowania terenu określonego niniejszym planem miejscowym oraz zachowania przepisów odrębnych.

Rozdział 2

Zasady ochrony i kształtowania ładu przestrzennego oraz zasady i warunki kształtowania zagospodarowania na wyodrębnionych terenach

§ 6. Ustala się następujące przeznaczenie i szczególne warunki zagospodarowania oraz ograniczenia w użytkowaniu dla terenu, który został oznaczony na rysunku zmiany planu symbolem 2.235.KDD:

- 1) przeznaczenie: tereny dróg publicznych - ulica dojazdowa i tereny komunikacji - parking ogólnodostępny;
- 2) zasady i warunki zagospodarowania:
 - a) droga o jednej jezdni i dwóch pasach ruchu,
 - b) dopuszczalna realizacja sieci infrastruktury technicznej obsługującej przylegające tereny zabudowy, a w szczególności sieci: telekomunikacyjnej, kanalizacji sanitarnej i deszczowej, wodociągowej i elektroenergetycznej oraz zatok postojowych,
 - c) w pasie drogowym wymagana realizacja ścieżki pieszo-rowerowej.

§ 7. Ustala się następujące przeznaczenie i szczególne warunki zagospodarowania oraz ograniczenia w użytkowaniu dla terenu, który został oznaczony na rysunku zmiany planu symbolem 2.236.KDD:

- 1) przeznaczenie: tereny dróg publicznych - ulica dojazdowa;
- 2) zasady i warunki zagospodarowania:
 - a) droga o jednej jezdni i dwóch pasach ruchu,
 - b) dopuszczalna realizacja sieci infrastruktury technicznej obsługującej przylegające tereny zabudowy, a w szczególności sieci: telekomunikacyjnej, kanalizacji sanitarnej i deszczowej, wodociągowej i elektroenergetycznej.

§ 8. Ustala się następujące przeznaczenie i szczególne warunki zagospodarowania oraz ograniczenia w użytkowaniu dla terenu, który został oznaczony na rysunku zmiany planu symbolem 2.237.MNu:

- 1) przeznaczenie: tereny zabudowy mieszkaniowej jednorodzinnej z usługami;
- 2) zasady i warunki zagospodarowania terenu:
 - a) zasady zabudowy:
 - budynki mieszkalne o wysokości do trzech kondygnacji nadziemnych w tym trzecia w poddaszu użytkowym,
 - wysokość budynków usługowych do 9 m,
 - wysokość pozostałych budynków, jedna kondygnacja nadziemna, maksymalnie do 6 m,
 - połacie dachowe o nachyleniu symetrycznym względem kalenicy od 30% do 100%,
 - wielkość powierzchni zabudowy w stosunku do powierzchni działki budowlanej do 60%,
 - wskaźnik intensywności zabudowy na działce budowlanej od 0,3 do 1,
 - b) zasady ochrony środowiska, przyrody i krajobrazu kulturowego:
 - ustala się zasadę równoczesnej lub wyprzedzającej realizacji elementów infrastruktury technicznej zapewniającej ochronę wód przed zanieczyszczeniem w stosunku do realizacji obiektów i urządzeń ustalonych zmianą planu funkcji zabudowy oraz sposobów zagospodarowania terenu,
 - w zakresie zaopatrzenia w energię cieplną ustala się preferencje dla niewęglowych czynników w tym kolektorów słonecznych, pomp ciepłych, gazu, oleju opałowego i energii elektrycznej,
 - udział powierzchni terenu biologicznie czynnej, co najmniej 10% działki budowlanej,
 - obowiązuje zakaz realizacji przedsięwzięć mogących (zawsze i potencjalnie) znacząco oddziaływać na środowisko,
 - teren należy do rodzaju terenu o dopuszczalnym poziomie hałasu w środowisku jak dla terenów przeznaczonych pod zabudowę mieszkaniowo-usługową,

c) nie ustala się zasad ochrony dziedzictwa kulturowego i zabytków oraz dóbr kultury współczesnej,

d) zasady obsługi komunikacyjnej:

- dostępność komunikacyjną do działek budowlanych zapewniają ulice przylegające do terenu,
- realizacja zjazdów z dróg publicznych na działki budowlane na warunkach przepisów odrębnych,
- dostępność komunikacyjną do działek ewidencyjnych Nr 227/5 i 227/6 istniejącym dojazdem (działka ewidencyjna Nr 227/3),
- dostępność komunikacyjną do działek ewidencyjnych Nr 708/2 i 708/3 istniejącym dojazdem (działka ewidencyjna Nr 708/1),
- miejsca postojowe wyłącznie w obrębie działki budowlanej,

e) zasady obsługi systemami infrastruktury technicznej:

- zaopatrzenie w wodę z istniejącego wodociągu,
- odprowadzenie ścieków bytowych do komunalnych urządzeń kanalizacyjnych,
- odprowadzenie wód opadowych i roztopowych do zewnętrznej sieci kanalizacji deszczowej, do ziemi lub powierzchniowo, przy zachowaniu przepisów szczególnych,
- doprowadzenie energii elektrycznej z istniejącej linii niskiego napięcia,
- źródła ciepła w budynkach - lokalne,
- usuwanie odpadów komunalnych na zasadach określonych w obowiązujących przepisach - w oparciu o niezbędne urządzenia służące gromadzeniu odpadów w celu ich przygotowania do transportu do miejsc odzysku lub unieszkodliwiania,

f) nie ustala się sposobów i terminów tymczasowego zagospodarowania, urządzania i użytkowania terenu,

g) na elewacjach budynku od strony ulicy, dopuszcza się realizację nośników reklam płaskich przylegających do ściany, których powierzchnia nie przekracza 10% powierzchni całkowitej ściany budynku,

h) obowiązuje zakaz realizacji wolnostojących nośników reklam,

i) zasady podziału nieruchomości:

- wielkość działki budowlanej od 300 m² do 1000 m², przy zachowaniu szerokości frontów działek minimum 15 m,
- działki gruntu, nie spełniające powyższego warunku mogą być wydzielane wyłącznie jako części uzupełniające innych nieruchomości w celu utworzenia działki budowlanej.

§ 9. Ustala się następujące przeznaczenie i szczególne warunki zagospodarowania oraz ograniczenia w użytkowaniu dla terenu, który został oznaczony na rysunku zmiany planu symbolem 2.238.MNu:

1) przeznaczenie: tereny zabudowy mieszkaniowej jednorodzinnej z usługami;

2) zasady i warunki zagospodarowania terenu:

a) zasady zabudowy:

- budynki mieszkalne o wysokości do trzech kondygnacji nadziemnych w tym trzecia w poddaszu użytkowym,
- wysokość budynków usługowych do 9 m,
- wysokość pozostałych budynków, jedna kondygnacja nadziemna, maksymalnie do 6 m,
- połacie dachowe o nachyleniu symetrycznym względem kalenicy od 30% do 100%,
- wielkość powierzchni zabudowy w stosunku do powierzchni działki budowlanej do 60%,
- wskaźnik intensywności zabudowy na działce budowlanej od 0,3 do 1,

b) zasady ochrony środowiska, przyrody i krajobrazu kulturowego:

- ustala się zasadę równoczesnej lub wyprzedzającej realizacji elementów infrastruktury technicznej zapewniającej ochronę wód przed zanieczyszczeniem w stosunku do realizacji obiektów i urządzeń ustalonych zmianą planu funkcji zabudowy oraz sposobów zagospodarowania terenu,
- w zakresie zaopatrzenia w energię ciepłą ustala się preferencje dla niewęglowych czynników w tym kolektorów słonecznych, pomp ciepłych, gazu, oleju opałowego i energii elektrycznej,
- udział powierzchni terenu biologicznie czynnej, co najmniej 10% działki budowlanej,
- obowiązuje zakaz realizacji przedsięwzięć mogących (zawsze i potencjalnie) znacząco oddziaływać na środowisko,
- teren należy do rodzaju terenu o dopuszczalnym poziomie hałasu w środowisku jak dla terenów przeznaczonych pod zabudowę mieszkaniowo-usługową,

c) nie ustala się zasad ochrony dziedzictwa kulturowego i zabytków oraz dóbr kultury współczesnej,

d) zasady obsługi komunikacyjnej:

- dostępność komunikacyjną do działek budowlanych zapewniają ulice przylegające do terenu,
- realizacja zjazdów z dróg publicznych na działki budowlane na warunkach przepisów odrębnych,
- miejsca postojowe wyłącznie w obrębie działki budowlanej,

e) zasady obsługi systemami infrastruktury technicznej:

- zaopatrzenie w wodę z istniejącego wodociągu,
- odprowadzenie ścieków bytowych do komunalnych urządzeń kanalizacyjnych,
- odprowadzenie wód opadowych i roztopowych do zewnętrznej sieci kanalizacji deszczowej, do ziemi lub powierzchniowo, przy zachowaniu przepisów szczególnych,
- doprowadzenie energii elektrycznej z istniejącej linii niskiego napięcia,
- źródła ciepła w budynkach - lokalne,
- usuwanie odpadów komunalnych na zasadach określonych w obowiązujących przepisach - w oparciu o niezbędne urządzenia służące gromadzeniu odpadów w celu ich przygotowania do transportu do miejsc odzysku lub unieszkodliwiania,

f) nie ustala się sposobów i terminów tymczasowego zagospodarowania, urządzania i użytkowania terenu,

g) na elewacjach budynku od strony ulicy, dopuszcza się realizację nośników reklam płaskich przylegających do ściany, których powierzchnia nie przekracza 10% powierzchni całkowitej ściany budynku,

h) obowiązuje zakaz realizacji wolnostojących nośników reklam,

i) zasady podziału nieruchomości:

- wielkość działki budowlanej od 300 m² do 1000 m², przy zachowaniu szerokości frontów działek minimum 15 m,
- działki gruntu, nie spełniające powyższego warunku mogą być wydzielane wyłącznie jako części uzupełniające innych nieruchomości w celu utworzenia działki budowlanej.

§ 10. Ustala się następujące przeznaczenie i szczególne warunki zagospodarowania oraz ograniczenia w użytkowaniu dla terenu, który został oznaczony na rysunku zmiany planu symbolem 2.239.P:

1) przeznaczenie: tereny obiektów produkcyjnych, składów i magazynów;

2) zasady i warunki zagospodarowania terenu:

a) zasady zabudowy:

- dopuszcza się w ramach zabudowy produkcyjnej magazynów i składów, realizację budynków o funkcji usługowej lub lokali usługowych w budynkach o funkcji składów i magazynów o udziale powierzchni użytkowej wszystkich budynków w obrębie działki budowlanej, do 20% z wyłączeniem funkcji handlu o powierzchni sprzedaży powyżej 400 m²,

- dopuszcza się realizację budynku mieszkalnego związanego z prowadzoną działalnością na działce budowlanej,
- budynki o wysokości do 25 m,
- połacie dachowe o nachyleniu od 2% do 100%,
- dopuszcza się stosowanie przekryć powłokowych o profilach łukowych,
- wielkość powierzchni zabudowy w stosunku do powierzchni działki budowlanej do 80%,
- wskaźnik intensywności zabudowy na działce budowlanej od 0,4 do 1,5,

b) zasady ochrony środowiska, przyrody i krajobrazu kulturowego:

- ustala się zasadę równoczesnej lub wyprzedzającej realizacji elementów infrastruktury technicznej zapewniającej ochronę wód przed zanieczyszczeniem w stosunku do realizacji obiektów i urządzeń zgodnych z przeznaczeniem terenu,
- w zakresie zaopatrzenia w energię ciepłą ustala się preferencje dla niewęglowych czynników w tym gazu, oleju opałowego i energii elektrycznej,
- udział powierzchni terenu biologicznie czynnej, co najmniej 10% działki budowlanej,
- obowiązuje zachowanie standardów jakości środowiska na granicy działki budowlanej, do której inwestor posiada tytuł prawny, odpowiednich dla przeznaczenia terenu określonego dla działek sąsiednich,
- teren podlega ochronie przed hałasem jako tereny mieszkaniowo-usługowe w myśl przepisów szczególnych,

c) nie ustala się zasad ochrony dziedzictwa kulturowego i zabytków oraz dóbr kultury współczesnej,

d) zasady obsługi komunikacyjnej:

- dostęp do drogi publicznej istniejącym dojazdem (działka ewidencyjna Nr 708/1),
- miejsca postojowe wyłącznie w obrębie terenu,

e) zasady obsługi systemami infrastruktury technicznej:

- zaopatrzenie w wodę z istniejącej sieci wodociągowej,
- odprowadzenie ścieków bytowych i przemysłowych do komunalnych sieci kanalizacji sanitarnej z niezbędnym dostosowaniem jakości ścieków do warunków wymaganych dla sieci komunalnych,
- odprowadzenie wód opadowych i roztopowych do sieci kanalizacji deszczowej do ziemi lub powierzchniowo przy zachowaniu przepisów szczególnych,
- zaopatrzenie w energię elektryczną z istniejących sieci niskiego napięcia,
- usuwanie odpadów komunalnych i produkcyjnych na zasadach określonych w obowiązujących przepisach - w oparciu o niezbędne urządzenia służące gromadzeniu odpadów w celu ich przygotowania do transportu do miejsc odzysku lub unieszkodliwiania,

f) nie ustala się sposobów i terminów tymczasowego zagospodarowania, urządzania i użytkowania terenu,

g) teren stanowi jedną działkę budowlaną.

§ 11. Ustala się następujące przeznaczenie i szczególne warunki zagospodarowania oraz ograniczenia w użytkowaniu dla terenu, który został oznaczony na rysunku zmiany planu symbolem 2.240.U:

1) przeznaczenie: tereny zabudowy usługowej;

2) zasady i warunki zagospodarowania terenu:

a) zasady zabudowy:

- budynki o wysokości do 4 kondygnacji nadziemnych do 15 m,
- połacie dachowe o nachyleniu od 0,5% do 100%,

- wielkość powierzchni zabudowy w stosunku do powierzchni działki budowlanej do 70%,
 - wskaźnik intensywności zabudowy na działce budowlanej od 0,2 do 1,
- b) zasady ochrony środowiska, przyrody i krajobrazu kulturowego:
- ustala się zasadę równoczesnej lub wyprzedzającej realizacji elementów infrastruktury technicznej zapewniającej ochronę wód przed zanieczyszczeniem w stosunku do realizacji obiektów i urządzeń zgodnych z przeznaczeniem terenu,
 - w zakresie zaopatrzenia w energię ciepłą ustala się preferencje dla niewęglowych czynników w tym gazu, oleju opałowego i energii elektrycznej,
 - udział powierzchni terenu biologicznie czynnej, co najmniej 5% działki budowlanej,
 - obowiązuje zachowanie jakości środowiska na granicy działki budowlanej, do której inwestor posiada tytuł prawny, odpowiednich dla przeznaczenia terenu określonego dla działek sąsiednich,
 - obowiązuje zakaz realizacji przedsięwzięć mogących zawsze znacząco oddziaływać na środowisko,
 - teren nie podlega ochronie przed hałasem w myśl przepisów szczególnych,
- c) nie ustala się zasad ochrony dziedzictwa kulturowego i zabytków oraz dóbr kultury współczesnej,
- d) zasady obsługi komunikacyjnej:
- dostęp do drogi publicznej wyłącznie z projektowanej drogi o symbolu 2.235.KDD,
 - realizacja zjazdów z dróg publicznych na działki budowlane na warunkach przepisów odrębnych,
 - miejsca postojowe wyłącznie w obrębie terenu,
- e) zasady obsługi systemami infrastruktury technicznej:
- zaopatrzenie w wodę z ujęcia lokalnego lub projektowanych wodociągów,
 - sieć wodociągowa winna spełniać warunki zaopatrzenia w wodę dla celów przeciwpożarowych z wyposażeniem w hydranty,
 - odprowadzenie ścieków bytowych do projektowanych sieci kanalizacji sanitarnej do szczelnego zbiornika na nieczystości ciekłe lub zakładowej oczyszczalni ścieków,
 - po zrealizowaniu sieci kanalizacji sanitarnej w przylegających do nieruchomości ulicach wymagane wykonanie przyłączy kanalizacyjnych z likwidacją szczelnych zbiorników bezodpływowych na nieczystości ciekłe,
 - odprowadzenie wód opadowych i roztopowych do sieci kanalizacji deszczowej do ziemi lub powierzchniowo przy zachowaniu przepisów szczególnych,
 - zaopatrzenie w energię elektryczną z istniejących sieci niskiego napięcia,
 - usuwanie odpadów komunalnych i produkcyjnych na zasadach określonych w obowiązujących przepisach - w oparciu o niezbędne urządzenia służące gromadzeniu odpadów w celu ich przygotowania do transportu do miejsc odzysku lub unieszkodliwiania,
- f) nie ustala się sposobów i terminów tymczasowego zagospodarowania, urządzania i użytkowania terenu,
- g) na elewacjach budynku od strony ulicy, dopuszcza się realizację nośników reklam płaskich przylegających do ściany, których powierzchnia nie przekracza 10% powierzchni całkowitej ściany budynku,
- h) zasady podziału nieruchomości:
- wielkość działki budowlanej minimum 2000 m², przy szerokości frontu minimum 10 m,
 - wielkość działki pod stację transformatorową (która nie jest stacją abonencką) minimum 5 m x 6 m z dostępem do drogi publicznej,
 - teren nie wymaga przeprowadzenia scaleń i podziałów nieruchomości a w związku z tym nie określa się szczegółowych zasad i warunków scalania i podziału nieruchomości.

§ 12. Ustala się następujące przeznaczenie i szczególne warunki zagospodarowania oraz ograniczenia w użytkowaniu dla terenu, który został oznaczony na rysunku zmiany planu symbolem 2.241.U:

- 1) przeznaczenie: tereny zabudowy usługowej;
- 2) zasady i warunki zagospodarowania terenu:
 - a) zasady zabudowy:
 - dopuszcza się realizację budynku mieszkalnego związanego z prowadzoną działalnością na działce budowlanej,
 - budynki o wysokości do 3 kondygnacji nadziemnych,
 - połacie dachowe o nachyleniu od 0,5% do 100%,
 - wielkość powierzchni zabudowy w stosunku do powierzchni działki budowlanej do 70%,
 - wskaźnik intensywności zabudowy na działce budowlanej od 0,2 do 1,
 - b) zasady ochrony środowiska, przyrody i krajobrazu kulturowego:
 - ustala się zasadę równoczesnej lub wyprzedzającej realizacji elementów infrastruktury technicznej zapewniającej ochronę wód przed zanieczyszczeniem w stosunku do realizacji obiektów i urządzeń zgodnych z przeznaczeniem terenu,
 - w zakresie zaopatrzenia w energię cieplną ustala się preferencje dla niewęglowych czynników w tym gazu, oleju opałowego i energii elektrycznej,
 - udział powierzchni terenu biologicznie czynnej, co najmniej 5% działki budowlanej,
 - obowiązuje zachowanie jakości środowiska na granicy działki budowlanej, do której inwestor posiada tytuł prawny, odpowiednich dla przeznaczenia terenu określonego dla działek sąsiednich,
 - obowiązuje zakaz realizacji przedsięwzięć mogących zawsze znacząco oddziaływać na środowisko,
 - teren nie podlega ochronie przed hałasem w myśl przepisów szczególnych,
 - c) nie ustala się zasad ochrony dziedzictwa kulturowego i zabytków oraz dóbr kultury współczesnej,
 - d) zasady obsługi komunikacyjnej:
 - dostęp do drogi publicznej z przylegających dróg na warunkach właściwego zarządcy drogi,
 - realizacja zjazdów z dróg publicznych na działki budowlane na warunkach przepisów odrębnych,
 - miejsca postojowe wyłącznie w obrębie terenu,
 - e) zasady obsługi systemami infrastruktury technicznej:
 - zaopatrzenie w wodę z ujęcia lokalnego lub projektowanych wodociągów,
 - sieć wodociągowa winna spełniać warunki zaopatrzenia w wodę dla celów przeciwpożarowych z wyposażeniem w hydranty,
 - odprowadzenie ścieków bytowych do projektowanych sieci kanalizacji sanitarnej do szczelnego zbiornika na nieczystości ciekłe lub zakładowej oczyszczalni ścieków,
 - po zrealizowaniu sieci kanalizacji sanitarnej w przylegających do nieruchomości ulicach wymagane wykonanie przyłączy kanalizacyjnych z likwidacją szczelnych zbiorników bezodpływowych na nieczystości ciekłe,
 - odprowadzenie wód opadowych i roztopowych do sieci kanalizacji deszczowej do ziemi lub powierzchniowo przy zachowaniu przepisów szczególnych,
 - zaopatrzenie w energię elektryczną z istniejących sieci niskiego napięcia,
 - usuwanie odpadów komunalnych i produkcyjnych na zasadach określonych w obowiązujących przepisach - w oparciu o niezbędne urządzenia służące gromadzeniu odpadów w celu ich przygotowania do transportu do miejsc odzysku lub unieszkodliwiania,
 - f) nie ustala się sposobów i terminów tymczasowego zagospodarowania, urządzania i użytkowania terenu,

g) na elewacjach budynku od strony ulicy, dopuszcza się realizację nośników reklam płaskich przylegających do ściany, których powierzchnia nie przekracza 10% powierzchni całkowitej ściany budynku,

h) zasady podziału nieruchomości:

- wielkość działki budowlanej minimum 2000 m², przy szerokości frontu minimum 10 m,
- działki gruntu, nie spełniające powyższego warunku mogą być wydzielane wyłącznie jako części uzupełniające innych nieruchomości w celu utworzenia działki budowlanej.

§ 13. Ustala się następujące przeznaczenie i szczególne warunki zagospodarowania oraz ograniczenia w użytkowaniu dla terenu, który został oznaczony na rysunku zmiany planu symbolem 2.242.MNu:

1) przeznaczenie: tereny zabudowy mieszkaniowej jednorodzinnej z usługami;

2) zasady i warunki zagospodarowania terenu:

a) zasady zabudowy:

- budynki mieszkalne o wysokości do dwóch kondygnacji nadziemnych,
- wysokość budynków usługowych do 9 m,
- wysokość pozostałych budynków, jedna kondygnacja nadziemna, maksymalnie do 6 m,
- połacie dachowe o nachyleniu symetrycznym względem kalenicy od 30% do 100%,
- wielkość powierzchni zabudowy w stosunku do powierzchni działki budowlanej do 60%,
- wskaźnik intensywności zabudowy na działce budowlanej od 0,3 do 1,

b) zasady ochrony środowiska, przyrody i krajobrazu kulturowego:

- ustala się zasadę równoczesnej lub wyprzedzającej realizacji elementów infrastruktury technicznej zapewniającej ochronę wód przed zanieczyszczeniem w stosunku do realizacji obiektów i urządzeń ustalonych zmianą planu funkcji zabudowy oraz sposobów zagospodarowania terenu,
- w zakresie zaopatrzenia w energię ciepłą ustala się preferencje dla niewęglowych czynników, w tym kolektorów słonecznych, pomp ciepłych, gazu, oleju opałowego i energii elektrycznej,
- udział powierzchni terenu biologicznie czynnej, co najmniej 10% działki budowlanej,
- obowiązuje zakaz realizacji przedsięwzięć mogących (zawsze i potencjalnie) znacząco oddziaływać na środowisko,
- teren należy do rodzaju terenu o dopuszczalnym poziomie hałasu w środowisku jak dla terenów przeznaczonych pod zabudowę mieszkaniowo-usługową,

c) nie ustala się zasad ochrony dziedzictwa kulturowego i zabytków oraz dóbr kultury współczesnej,

d) zasady obsługi komunikacyjnej:

- dostępność komunikacyjną do działek budowlanych zapewniają ulice przylegające do terenu,
- realizacja zjazdów z dróg publicznych na działki budowlane na warunkach przepisów odrębnych,
- miejsca postojowe wyłącznie w obrębie działki budowlanej,

e) zasady obsługi systemami infrastruktury technicznej:

- zaopatrzenie w wodę z istniejącego wodociągu,
- odprowadzenie ścieków bytowych do komunalnych urządzeń kanalizacyjnych,
- do czasu realizacji sieci w przylegającej ulicy, odprowadzenie ścieków bytowych do przydomowych oczyszczalni ścieków na warunkach przepisów szczególnych lub szczelnych zbiorników na nieczystości ciekłe z wywozem na stacje zlewnie oczyszczalni ścieków,
- odprowadzenie wód opadowych i roztopowych do zewnętrznej sieci kanalizacji deszczowej, do ziemi lub powierzchniowo, przy zachowaniu przepisów szczególnych,
- doprowadzenie energii elektrycznej z istniejącej linii niskiego napięcia,

- źródła ciepła w budynkach - lokalne,
 - usuwanie odpadów komunalnych na zasadach określonych w obowiązujących przepisach - w oparciu o niezbędne urządzenia służące gromadzeniu odpadów w celu ich przygotowania do transportu do miejsc odzysku lub unieszkodliwiania,
- f) nie ustala się sposobów i terminów tymczasowego zagospodarowania, urządzania i użytkowania terenu,
- g) na elewacjach budynku od strony ulicy, dopuszcza się realizację nośników reklam płaskich przylegających do ściany, których powierzchnia nie przekracza 10% powierzchni całkowitej ściany budynku,
- h) obowiązuje zakaz realizacji wolnostojących nośników reklam,
- i) zasady podziału nieruchomości:
- wielkość działki budowlanej od 500 m² do 1000 m², przy zachowaniu szerokości frontów działek minimum 15 m,
 - działki gruntu, nie spełniające powyższego warunku mogą być wydzielane wyłącznie jako części uzupełniające innych nieruchomości w celu utworzenia działki budowlanej.

Rozdział 3 **Postanowienia końcowe**

§ 14. Nie sformułowano rozstrzygnięcia o sposobie realizacji inwestycji z zakresu infrastruktury technicznej, które należą do zadań własnych gminy, oraz zasadach ich finansowania – zadania z tytułu zmiany miejscowego planu zagospodarowania przestrzennego miasta Rawy Mazowieckiej, obszar położony w rejonie ulicy Białej i Mszczonowskiej nie występują.

§ 15. Traci moc uchwała Nr XXI/159/2000 Rady Miejskiej w Rawie Mazowieckiej z dnia 30 marca 2000r. w sprawie miejscowego planu zagospodarowania przestrzennego miasta Rawy Mazowieckiej (Dziennik Urzędowy Województwa Łódzkiego Nr 64, poz. 554, z 2002 r. Nr 81, poz. 1529 i Nr 292, poz. 3802, z 2003 r. Nr 225, poz. 2133 i Nr 557, poz. 3651, z 2005 r. Nr 85, poz. 829, Nr 129, poz. 1328 i Nr 282, poz. 2710, z 2006 r. Nr 7, poz. 67 i Nr 8, poz. 71, z 2007 r. Nr 180, poz. 1719 i Nr 185, Nr 1745, z 2008 r. Nr 2, poz. 42, Nr 15, poz. 190, Nr 116, poz. 1131, Nr 201, poz. 1882, Nr 365, poz. 3225, Nr 365, poz. 3226, Nr 362, poz. 3176 i Nr 362, poz. 3177, z 2009 r. Nr 59, poz. 574, z 2010 r. Nr 4, poz. 37, Nr 24, poz. 159, Nr 32, poz. 239, Nr 357, poz. 3221 i poz. 3222, z 2011 r. Nr 227, poz. 2363 oraz z 2012 r. poz.: 495, 496, 567, 571, 580) w zakresie dotyczącym obszaru objętego niniejszą zmianą planu.

§ 16. 1. Uchwała podlega ogłoszeniu w Dzienniku Urzędowym Województwa Łódzkiego.

2. Uchwała wchodzi w życie po upływie 14 dni od dnia ogłoszenia w Dzienniku Urzędowym Województwa Łódzkiego.

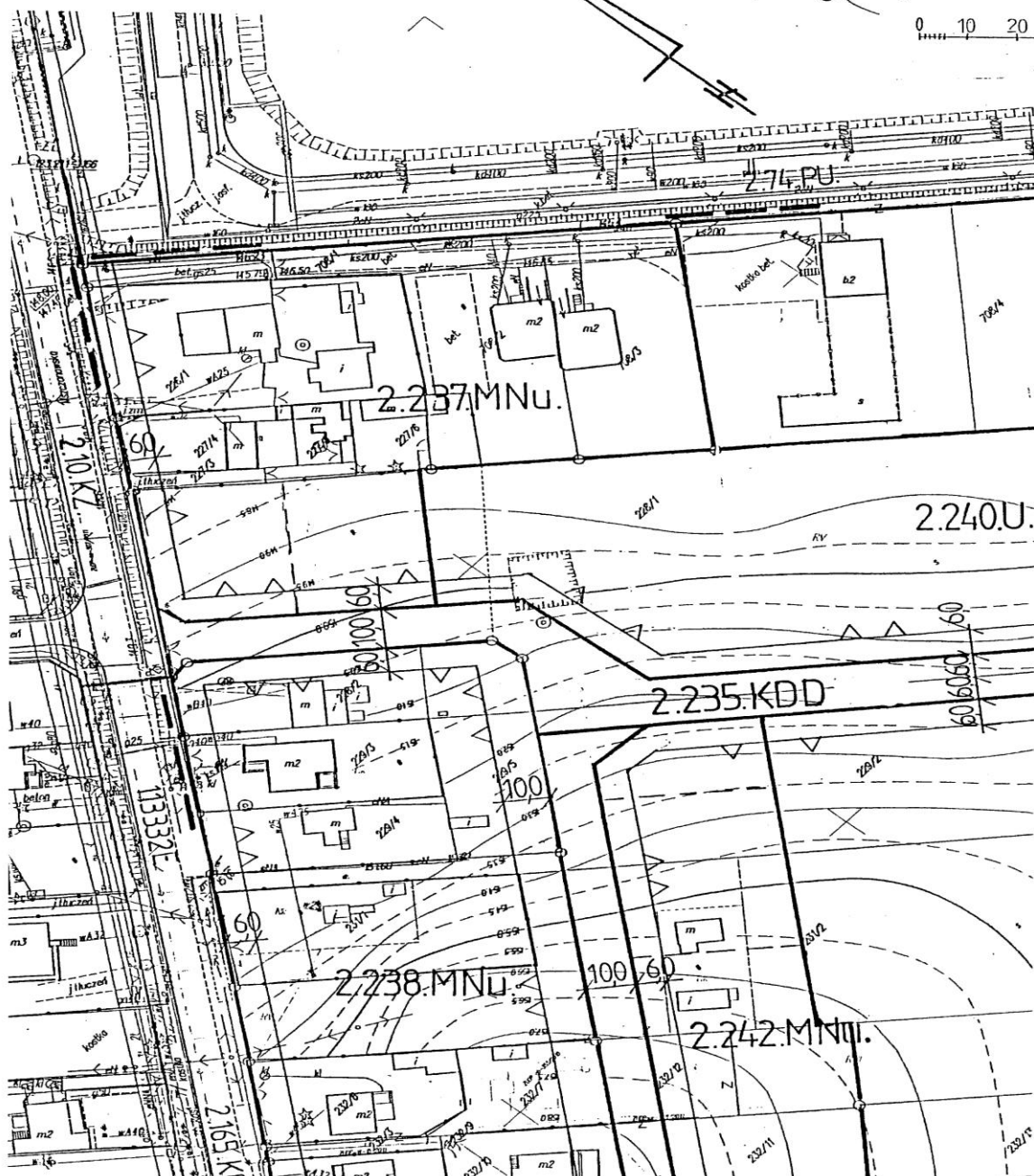
Przewodnicząca Rady
Miasta Rawy Mazowiecka:
Grażyna Dębska

Załącznik
do uchwały nr XXIII/175/12
Rady Miasta Rawa Mazowiecka
z dnia 19 grudnia 2012 r.

RYSUNEK NR 175 CZ. 1/4

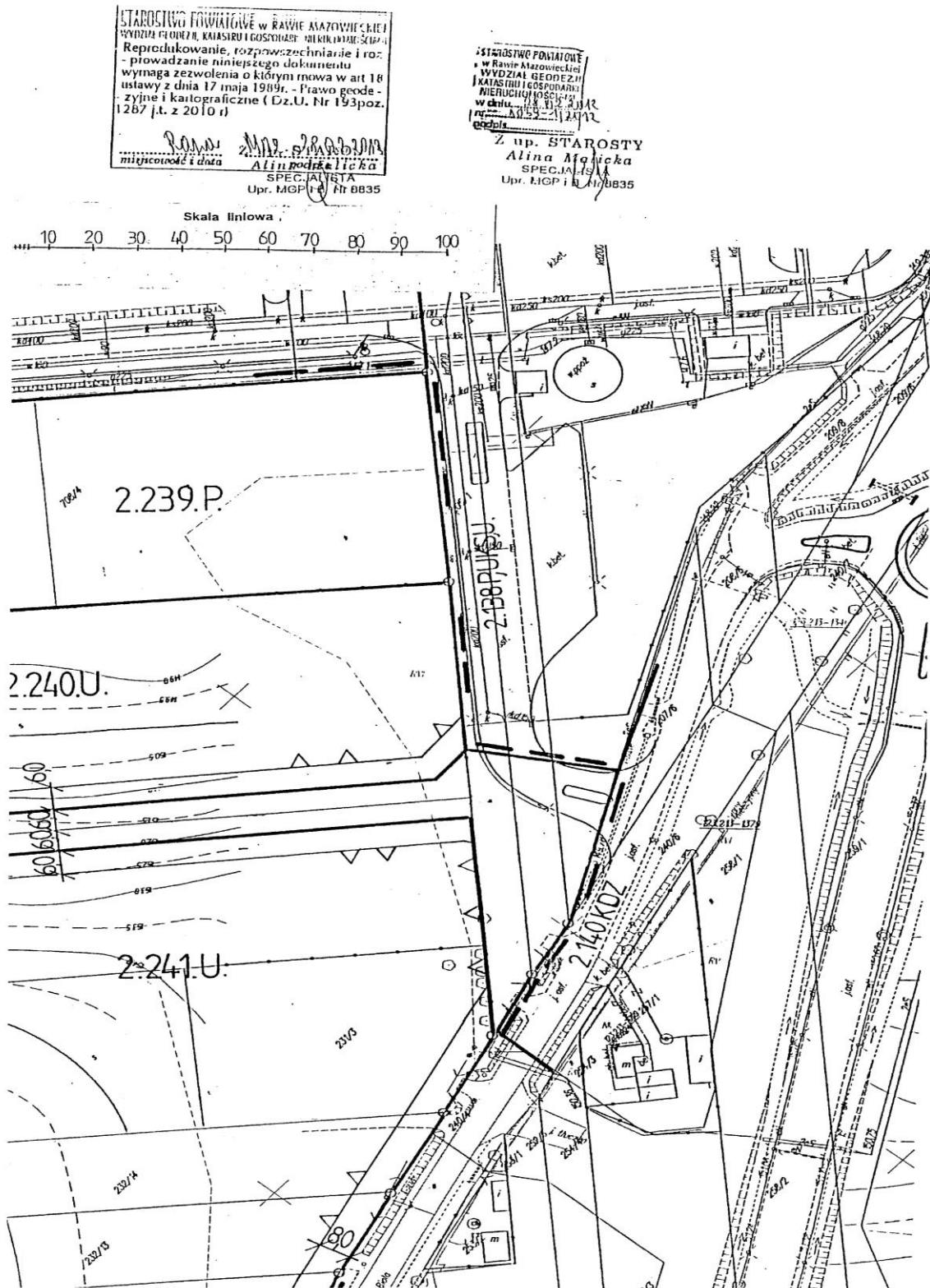
INEK Z MAPY ZASADNICZEJ
ALI...K...1000...Nr ark. mapy.....
Łódzkiepowiat rawski
/ miasto.....
2

STAROSTWO POWIATOWE W RAWIE MAZOWIECKIEJ
WYKAZ GŁÓWNY, KADASTROWY I GEODEZYJNY 1994
poświadczają zgodność niniejszej mapy
z oryginałem przyjętym do państwowego
zasobu geodezyjnego i kartograficznego
w dniu
pod nr.....
Niniejsza mapa służy do celów
projektowych.
Miejscowość i data
Rawa Maz. 28.02.2012
S. NAWOJNY
Z-up. M. Liška
Alina Mielichu
SPECJALISTA
Upr. MGP B nr 8835



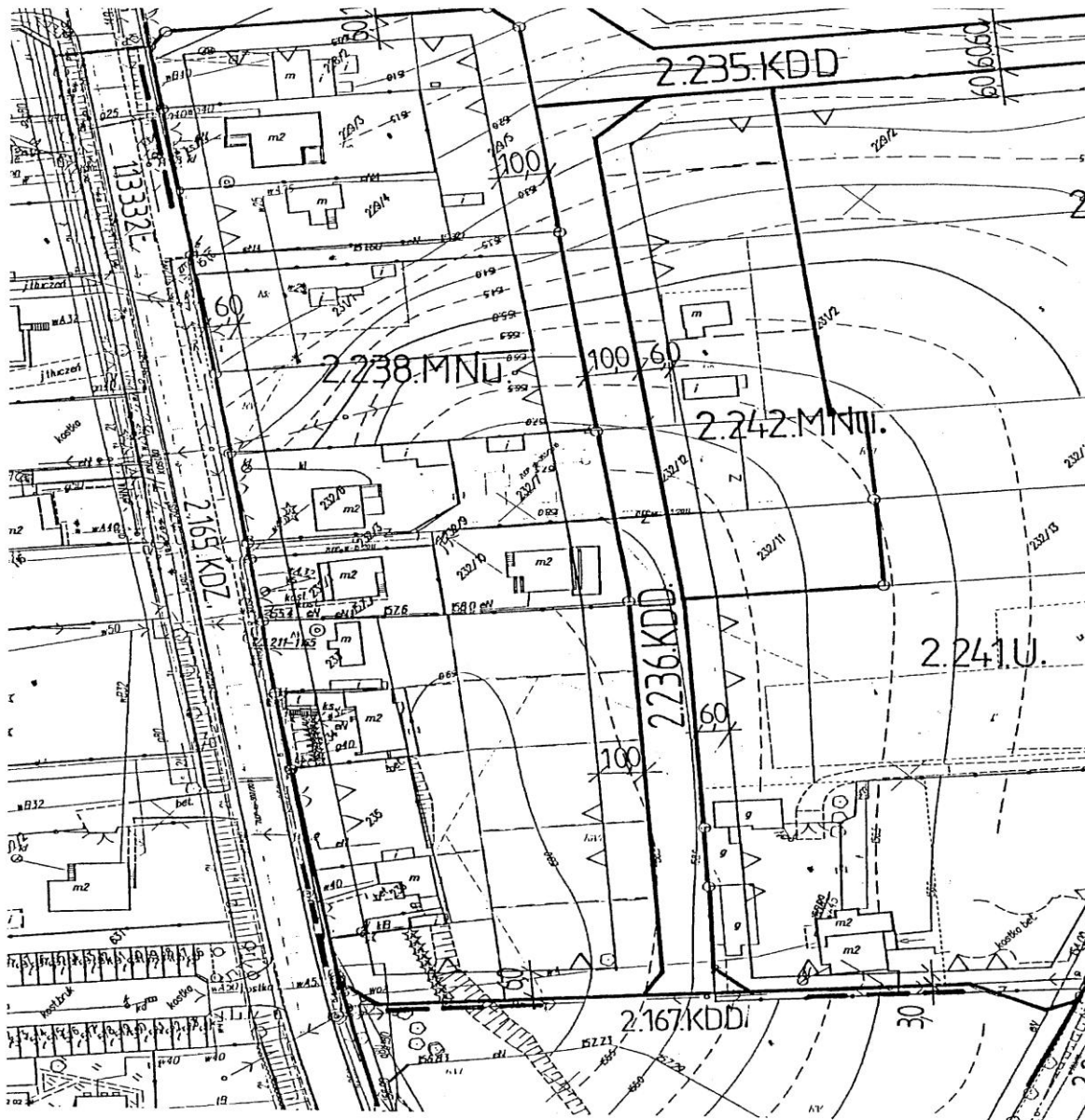
Załącznik
do uchwały nr XXIII/175/12
Rady Miasta Rawa Mazowiecka
z dnia 19 grudnia 2012 r.

RYSUNEK NR 175 CZ. 2/4



Załącznik
do uchwały nr XXIII/175/12
Rady Miasta Rawa Mazowiecka
z dnia 19 grudnia 2012 r.

RYSUNEK NR 175 CZ. 3/4



WYRYS
z rysunku studium uwarunkowań i kierunków
zagospodarowania przestrzennego Miasta Rawa Mazowiecka
Skala 1 : 10 000

— granice obszaru objętego zmianą planu miejscowego

OBJAŚNIENIA OZNACZEŃ NA WYRYSIE Z RYSUNKU STUDIUM	
Oznaczenie	Główne kierunki rozwoju
BM3	Obszary zabudowy o dominującej formie zabudowy mieszkaniowej jednorodzinnej z zakładami produkcyjnymi nieuciążliwymi
BP	Obszary o dominującej formie zabudowy techniczno produkcyjnej, składów i magazynów, obsługi komunikacji samochodowej i zaplecza techniczne motoryzacji
U2	Obszary o dominującej formie zabudowy usługowej o znaczeniu lokalnym



Załącznik
do uchwały nr XXIII/175/12
Rady Miasta Rawa Mazowiecka
z dnia 19 grudnia 2012 r.

RYSUNEK NR 175 CZ. 4/4

