

## 2250

### UCHWAŁA RADY GMINY KROŚNICE NR XXI/169/09

z dnia 30 marca 2009 roku

#### w sprawie uchwalenia miejscowego planu zagospodarowania przestrzennego na obszarze gminy Krośnice, w obrębie wsi Stara Huta, w granicach działki nr ewid. 31

Na podstawie art. 18 ust. 2 pkt 5 ustawy z dnia 8 marca 1990 roku o samorządzie gminnym (Dz. U. z 2001r. Nr 142, poz. 1591, z późn. zm.), art. 20 ust. 1 ustawy z dnia 27 marca 2003 roku o planowaniu i zagospodarowaniu przestrzennym (Dz. U z 2003 r. Nr 80, poz. 717, z późn. zmian.) oraz w związku z uchwałą nr IX/59/07 Rady Gminy Krośnice z dnia 21 listopada 2007 roku w sprawie przystąpienia do sporządzenia miejscowego planu zagospodarowania przestrzennego na obszarze gminy Krośnice, w obrębie wsi Stara Huta, w granicach działki nr ewid. 31, po stwierdzeniu zgodności z ustaleniami studium uwarunkowań i kierunków zagospodarowania przestrzennego, uchwała, co następuje:

#### ROZDZIAŁ 1

##### Przepisy ogólne

##### § 1

1. Uchwala się miejscowy plan zagospodarowania przestrzennego na obszarze gminy Krośnice, w obrębie wsi Stara Huta, w granicach działki nr ewid. 31, zwany dalej planem.
2. Granice obszaru objętego planem oznaczono na rysunku planu, stanowiącym załącznik graficzny do niniejszej uchwały.
3. Załącznikami do niniejszej uchwały są:
  - 1) załącznik nr 1 – rysunek planu sporządzony na mapach zasadniczych w skali 1:1000, stanowiący integralną część uchwały,
  - 2) załącznik nr 2 – rozstrzygnięcie o sposobie rozpatrzenia uwag wniesionych do projektu planu,
  - 3) załącznik nr 3 – rozstrzygnięcie o sposobie realizacji zapisanych w planie, inwestycji z zakresu infrastruktury technicznej, które należą do zadań własnych gminy, oraz zasadach ich finansowania, zgodnie z przepisami o finansach publicznych.

##### § 2

W planie nie występują tereny wymagające określenia:

- 1) kształtowania przestrzeni publicznych,
- 2) podlegające ochronie ustalone na podstawie odrębnych przepisów:
  - a) tereny górnicze,
  - b) tereny narażone na niebezpieczeństwo powodzi,
  - c) tereny zagrożone osuwaniem się mas ziemnych,
- 3) wymagające określenia szczegółowych zasad i warunków scalania nieruchomości,
- 4) wymagające określenia sposobu i terminu tymczasowego zagospodarowania, urządzania i użytkowania terenów.

##### § 3

Następujące określenia stosowane w uchwale oznaczają:

- 1) w zakresie ustaleń ogólnych:
  - a) **plan** – ustalenia dotyczące obszaru określonego w § 1 uchwały,
  - b) **przepisy odrębne** – aktualne przepisy ustaw wraz z aktami wykonawczymi, a także ratyfikowane umowy międzynarodowe, prawodawstwo organizacji i organów międzynarodowych, których Rzeczpospolita Polska jest członkiem, oraz prawo Unii Europejskiej obowiązujące w regulowanej dziedzinie,
- 2) w zakresie zasad zagospodarowania terenu:
  - a) **linia rozgraniczająca** – linia rozgraniczająca tereny o różnym przeznaczeniu i różnych zasadach zagospodarowania, której przebieg określony na rysunku planu ma charakter wiążący i nie może ulegać przesunięciu w ramach realizacji planu,
  - b) **podstawowe przeznaczenie terenu** – przeznaczenie, które w ramach realizacji planu winno stać się dominującą formą wykorzystania terenu; w ramach przeznaczenia podstawowego mieszczą się elementy zagospodarowania bezpośrednio z nim związane, warunkujące prawidłowe korzystanie z terenu,
  - c) **dopuszczalne przeznaczenie terenu** – przeznaczenie, które może być realizowane jako uzupełnienie lub wzbogacenie funkcji podstawowej,
  - d) **teren** – obszar o określonym przeznaczeniu i zasadach zagospodarowania, wydzielony na rysunku planu liniami rozgraniczającymi i oznaczony symbolem,
  - e) **usługi podstawowe** – usługi służące mieszkańcom wsi, służące do wykonywania funkcji administracyjnych i biurowych, zdrowia, bankowości i łączności, handlu detalicznego i gastronomii, oświaty, kultury i rekreacji,

- f) **urządzenia towarzyszące** – należy przez to rozumieć obiekty komunikacji, technicznego wyposażenia i infrastruktury technicznej oraz inne urządzenia pełniące służebną rolę wobec przeznaczenia podstawowego,
- 3) w zakresie ładu przestrzennego:
- a) **obowiązująca linia zabudowy** – linia, wzdłuż której wymaga się usytuowania ściany zewnętrznej budynku na wszystkich kondygnacjach; za spełnienie tego wymogu uważa się usytuowanie zgodnie z podaną zasadą przynajmniej jednego budynku przeznaczenia podstawowego terenu. Pozostałe budynki/obiekty mogą być zlokalizowane poza obowiązującą linią zabudowy,
- b) **nieprzekraczalna linia zabudowy** – linia ograniczająca obszar, na którym dopuszcza się wznoszenie budynków,
- c) **powierzchnia zabudowy** – należy przez to rozumieć powierzchnię terenu zajęta przez budynek w stanie wykończonym, do powierzchni działki,
- d) **wskaźnik zabudowy działki** – wartość stanowiąca stosunek łącznej powierzchni zabudowy zlokalizowanej na działce budowlanej, do powierzchni tej działki,
- e) **wysokość zabudowy** – wysokość obiektu mierzona w metrach w linii elewacji frontowej od poziomu terenu (w odniesieniu do gruntu rodzimego) i odnosząca się do kalenicy obiektu oraz wyrażona w ilości kondygnacji nadziemnych wraz z poddaszem.
- 3) dopuszczalne:
- a) usługi podstawowe, w tym gastronomia; powierzchnia użytkowa usług podstawowych nie może przekraczać 20% powierzchni działki,
- b) urządzenia sportowe i rekreacyjne,
- c) urządzenia towarzyszące oraz zieleń.
2. Określa się następujące zasady kształtowania ładu przestrzennego:
- 1) ustala się przeznaczenie co najmniej 50% terenu jako powierzchni biologicznie czynnej,
- 2) ustala się obowiązującą linię zabudowy zgodnie z oznaczeniem na rysunku planu w odległości 8 m od rezerwy terenowej pod poszerzenie drogi powiatowej nr 1437 D,
- 3) ustala się nieprzekraczalną linię zabudowy zgodnie z oznaczeniem na rysunku planu w odległości:
- a) 6 m od linii rozgraniczającej drogi gminnej na działce o nr ewid. 398,
- b) 12 m od linii rozgraniczającej terenu lasu.
3. Ustala się następujące zasady kształtowania zabudowy i urządzania terenu:
- 1) wysokość zabudowy nie może przekroczyć 9 m oraz dwóch kondygnacji nadziemnych, to jest parter i poddasze użytkowe,
- 2) w zakresie kształtowania dachów ustala się:
- a) obowiązek stosowania dachów stromych, o symetrycznie nachylonych połaciach,
- b) kąt nachylenia połaci dachowych: 40°–45°,
- c) stosowanie dachówki lub innego materiału imitującego pokrycie ceramiczne,
- d) zakaz stosowania dachów o połaciach mających się na wysokości kalenicy,
- 3) maksymalny wskaźnik zabudowy działki wynosi 20%,
- 4) dla obiektów budowlanych należy zapewnić miejsca na pojemniki i kontenery służące do czasowego gromadzenia odpadów stałych, które należy urządzić w następujący sposób:
- a) umożliwić segregację odpadów,
- b) osłonić ogrodzeniem o wysokości co najmniej 1,5 m.

## § 4

1. Następujące oznaczenia graficzne na rysunku planu są obowiązującymi ustaleniami planu:
- 1) oznaczenia ogólne:
- a) granica obszaru objętego planem,
- b) linie rozgraniczające tereny o różnym przeznaczeniu i różnych zasadach zagospodarowania,
- c) obowiązująca linia zabudowy,
- d) nieprzekraczalne linie zabudowy,
- e) miejsce zmiany typu linii zabudowy,
- 2) przeznaczenie terenów:
- a) symbol określający przeznaczenie terenu,
- b) rezerwa terenowa pod poszerzenie drogi powiatowej nr 1437 D,
- 3) oznaczenia dotyczące zasad ochrony dziedzictwa kulturowego zabytków i dóbr kultury współczesnej – granica strefy ochrony zabytków archeologicznych.
2. Pozostałe oznaczenia posiadają znaczenie informacyjne lub sugerujące określone rozwiązania przestrzenne i regulacyjne.

## § 5

1. Ustala się teren zabudowy letniskowej, oznaczony na rysunku planu symbolem **ML**, dla którego obowiązują następujące rodzaje przeznaczenia:
- 1) podstawowe – zabudowa letniskowa,
- 2) usługi turystyki, rozumiane jako obiekty oraz urządzenia terenowe służące turystyce i rekreacji, takie jak gospodarstwa agroturystyczne, pensjonaty,
- 4) obszar objęty planem znajduje się w zasięgu:
- a) obszaru specjalnej ochrony ptaków Natura 2000 „Dolina Baryczy” (kod obszaru PLB 20001) zgodnie z Rozporządzeniem Ministra Środowiska z dnia 5 września 2007 r. w sprawie obszarów specjalnej ochrony ptaków Natura 2000 (Dz. U. Nr 179, poz. 1275),

- b) projektowanego – potencjalnego specjalnego obszaru ochrony siedlisk Natura 2000 „Ostoja nad Baryczą”,
  - 5) na obszarach, o których mowa w pkt 4, obowiązują przepisy odrębne w zakresie ochrony przyrody, a w szczególności zapisy zawarte w art. 33–39 ustawy z dnia 16 kwietnia 2004 r. O ochronie przyrody (Dz. U. z 2004 r. Nr 92, poz. 880),
  - 6) obszar objęty planem znajduje się w zasięgu Parku Krajobrazowego „Dolina Baryczy” – uwzględnia się zasady ochrony środowiska przyrodniczego, wynikające z Rozporządzenia Wojewody Dolnośląskiego z dnia 28 marca 2007r. w sprawie Parku Krajobrazowego „Dolina Baryczy”, (Dz. Urz. Woj. Dolnośląskiego Nr 88, poz. 1012),
  - 7) obszar objęty planem znajduje się w zasięgu Głównego Zbiornika Wód Podziemnych GZWP nr 303 – Pradolina Barycz – Głogów (E),
  - 8) obszar objęty planem znajduje się w zasięgu obszaru poszukiwawczego gazu ziemnego oraz złoża gazu ziemnego „Bogdaj-Uciechów”.
5. Ustala się zasady ochrony dziedzictwa kulturowego i zabytków oraz dóbr kultury współczesnej – wyznacza się strefę ochrony zabytków archeologicznych, zgodnie z oznaczeniem na rysunku planu, dla której ustala się:
- 1) wszelkie zamierzenia inwestycyjne związane z pracami ziemnymi należy uzgodnić z właściwym Wojewódzkim Konserwatorem Zabytków, co do konieczności ich prowadzenia pod nadzorem archeologicznym i za pozwoleniem właściwego Wojewódzkiego Konserwatora Zabytków,
  - 2) nadzór archeologiczny i ratownicze badania archeologiczne, prowadzone przez uprawnionego archeologa, odbywają się na koszt inwestora,
  - 3) pozwolenie konserwatorskie, o którym mowa w pkt 1), należy uzyskać przed wydaniem pozwolenia na budowę i dla robót niewymagających pozwolenia na budowę – przed realizacją inwestycji, tj. przed uzyskaniem zaświadczenia potwierdzającego akceptację przyjęcia zgłoszenia wykonywania robót budowlanych.
6. Ustala się następujące zasady dotyczące scالania i warunków podziału nieruchomości:
- 1) w przypadku podziału nieruchomości wielkość nowo wydzielanych działek nie może być mniejsza niż 1400 m<sup>2</sup>,
  - 2) minimalna szerokość frontu działki wynosi 20 m,
  - 3) dopuszcza się wydzielanie działek przeznaczonych pod lokalizację urządzeń infrastruktury technicznej; wielkość tych działek należy ustalać w dostosowaniu do parametrów technicznych lokalizowanych urządzeń oraz potrzeb ich obsługi.
7. Ustala się następujące zasady obsługi w zakresie infrastruktury technicznej:
- 1) należy zapewnić dostęp do urządzeń infrastruktury technicznej,
  - 2) dopuszcza się możliwość lokalnego wykorzystania istniejących sieci, ich rozbudowy oraz budowy nowych urządzeń,
  - 3) dopuszcza się możliwość realizacji niezależnych systemów zaopatrzenia w infrastrukturę techniczną,
  - 4) w przypadku zaistnienia konfliktu pomiędzy obiektami sieciowymi a projektowanym za-inwestowaniem terenu, dopuszcza się przełożenie lub kablowanie sieci,
  - 5) w zakresie zaopatrzenia w energię elektryczną – ustala się rozbudowę sieci elektroenergetycznej w sposób zapewniający obsługę wszystkich projektowanych obszarów zabudowy,
  - 6) obsługę w zakresie sieci wodociągowej należy zapewnić z gminnej sieci wodociągowej,
  - 7) należy zapewnić kompleksową obsługę w zakresie kanalizacji sanitarnej w sposób zapewniający obsługę projektowanych obszarów zabudowy, z wpięciem do gminnej sieci kanalizacyjnej i przesyłem do oczyszczalni ścieków,
  - 8) do czasu realizacji kanalizacji sanitarnej oraz budowy oczyszczalni ścieków, ścieki należy odprowadzać do szczelnych bezodpływowych zbiorników, zgodnie z przepisami odrębnymi,
  - 9) obsługę terenu w zakresie odprowadzania wód opadowych należy prowadzić według następujących zasad:
    - a) wody opadowe odprowadzane będą powierzchniowo w teren lub do istniejących wód powierzchniowych i urządzeń wodnych,
    - b) wody opadowe mogące ulec zanieczyszczeniu związkami ropopochodnymi z terenu powierzchni utwardzonych, miejsc postojowych, parkingów należy po uprzednim oczyszczeniu w urządzeniach oczyszczających odprowadzić do systemu odprowadzania wód powierzchniowych, z uwzględnieniem przepisów odrębnych,
    - c) dopuszcza się zagospodarowanie wód opadowych w obrębie działki,
  - 10) obsługę terenu w zakresie gospodarki odpadami należy zapewnić poprzez wywóz odpadów komunalnych na zorganizowane wysypisko,
  - 11) obsługę terenu w zakresie zaopatrzenia w ciepło należy zapewnić z indywidualnych lub grupowych źródeł zaopatrzenia w ciepło, w oparciu o zasilanie:
    - a) energią elektryczną,
    - b) paliwami płynnymi,
    - c) paliwami stałymi z zastosowaniem technologii o wysokiej sprawności grzewczej i niskiej emisji zanieczyszczeń do atmosfery,
    - d) odnawialne źródła energii oraz układami mieszanymi wykorzystującymi odnawialne źródła energii i źródeł energii o których mowa w lit. a–c,

- 12) dopuszcza się budowę rozdzielczej sieci gazowej,
  - 13) zaopatrzenie w gaz ziemny przewodowy z sieci rozdzielczej, przyłączenie obiektów powinno odbywać się na w oparciu o przepisy odrębne, po spełnieniu warunków technicznych i ekonomicznych przyłączenia,
  - 14) do czasu realizacji sieci gazowej dopuszcza się korzystanie ze zbiorników stacjonarnych lokalizowanych w obrębie własności, zgodnie z przepisami odrębnymi,
  - 15) dopuszcza się budowę sieci telekomunikacyjnej.
8. Ustala się następujące zasady modernizacji, rozbudowy i budowy systemów komunikacji:
- 1) należy zapewnić dojazd do wszystkich urządzeń i budynków w obrębie terenu,
  - 2) obsługa komunikacyjna będzie się odbywać z:
    - a) drogi powiatowej nr ewid. 1437 D,
    - b) drogi gminnej nr ewid. 398,
  - 3) ustala się obojętne wydzielenia w obrębie własności miejsc postojowych dla samochodów użytkowników stałych i przebywających okresowo, w ilości nie mniejszej niż:
    - a) 1 miejsce na każde 4 miejsca noclegowe w hotelach, pensjonatach,
    - b) 1 miejsce na jedno mieszkanie,
    - c) 1 miejsce dla pojazdu osoby niepełnosprawnej na każde kolejne 25 miejsc parkingowych, lecz nie mniej niż 1 miejsce w przypadku parkingów o liczbie miejsc większej niż 10,
  - 4) wyznacza się rezerwę terenową o szerokości 3 m pod poszerzenie drogi powiatowej nr 1437D, w granicach której do czasu ustalenia terminu realizacji drogi publicznej zakazuje się lokalizowania, trwałych obiektów budowlanych i nasadzeń zieleni wysokiej.
9. Określa się wysokość stawki procentowej, na podstawie której ustala się opłatę, o której mowa w art. 36 ust. 4 ustawy z dnia 27 marca 2003 r. o planowaniu i zagospodarowaniu przestrzennym, na 30%.

## § 6

1. Ustala się tereny lasów i dolesień, oznaczone na rysunku planu symbolem **ZL1**, **ZL2**, dla których obowiązuje następujące przeznaczenie podstawowe – lasy i dolesienia.
2. Ustala się, dla terenów, o których mowa w ust. 1, następujące zasady ochrony i kształtowania środowiska:
  - 1) zakazuje się odprowadzania ścieków do wód gruntowych, powierzchniowych oraz do gleby i gruntów,
  - 2) nakazuje się utrzymywać we właściwym stanie i konserwować istniejące drzewa oraz

- stosować nowe nasadzenia w miejscach ubytków starych drzew, zgodnie z istniejącymi uwarunkowaniami przyrodniczymi,
  - 3) obszar objęty planem znajduje się w zasięgu:
    - a) obszaru specjalnej ochrony ptaków Natura 2000 „Dolina Baryczy” (kod obszaru PLB 20001) zgodnie z Rozporządzeniem Ministra Środowiska z dnia 5 września 2007r. w sprawie obszarów specjalnej ochrony ptaków Natura 2000 (Dz. U. Nr 179 poz. 1275),
    - b) projektowanego – potencjalnego specjalnego obszaru ochrony siedlisk Natura 2000 „Ostoja nad Baryczą”,
  - 4) na obszarach, o których mowa w pkt 3, obowiązują przepisy odrębne w zakresie ochrony przyrody, a w szczególności zapisy zawarte w art. 33–39 ustawy z dnia 16 kwietnia 2004 r. O ochronie przyrody (Dz. U. z 2004 r. Nr 92, poz. 880),
  - 5) obszar objęty planem znajduje się w zasięgu Parku Krajobrazowego „Dolina Baryczy” – uwzględnia się zasady ochrony środowiska przyrodniczego, wynikające z Rozporządzenia Wojewody Dolnośląskiego z dnia 28 marca 2007r. w sprawie Parku Krajobrazowego „Dolina Baryczy”, (Dz. Urz. Woj. Dolnośląskiego Nr 88, poz. 1012),
  - 6) obszar objęty planem znajduje się w zasięgu Głównego Zbiornika Wód Podziemnych GZWP nr 303 – Krośnice – Pradolina Baryczy Wschód.
3. Ustala się, dla terenu, o którym mowa w ust.1, następujące zasady modernizacji, rozbudowy i budowy systemów komunikacji i infrastruktury technicznej – dopuszcza się lokalizację urządzeń infrastruktury technicznej i komunikacji.
4. Określa się wysokość stawki procentowej, na podstawie której ustala się opłatę, o której mowa w art. 36 ust. 4 ustawy z dnia 27 marca 2003 r. o planowaniu i zagospodarowaniu przestrzennym, na 1%.

## § 7

Wykonanie niniejszej uchwały powierza się Wójtowi Gminy Krośnice.

## § 8

Niniejsza uchwała wchodzi w życie po upływie 30 dni od daty ogłoszenia w Dzienniku Urzędowym Województwa Dolnośląskiego oraz na stronie internetowej Gminy Krośnice.

PRZEWODNICZĄCY  
RADY GMINY

WŁADYSŁAW KLUCZNIK



Miejscowy plan zagospodarowania przestrzennego  
na obszarze Gminy Krośnice, w obrębie wsi Stara Huta  
w granicach działki o numerze ewidencyjnym 31.

LEGENDA:

OZNACZENIA OGÓLNE

- granica obszaru objętego planem
- linie rozgraniczające tereny o różnym przeznaczeniu i różnych zasadach zagospodarowania
- obowiązująca linia zabudowy
- nieprzekraczalna linia zabudowy
- miejsca zmiany typu linii zabudowy

PRZEZNACZENIE TERENÓW

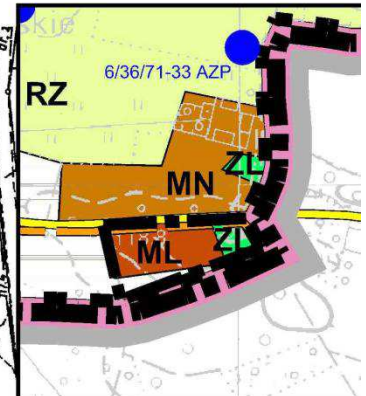
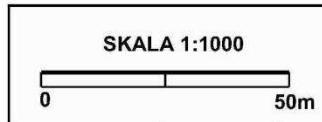
- ML** teren zabudowy letniskowej
- ZL** tereny lasu, dolesień
- rezerwa terenowa pod poszerzenie drogi powiatowej nr 1437 D

OZNACZENIA DOTYCZĄCE ŚRODOWISKA PRZYRODNICZEGO I KULTUROWEGO

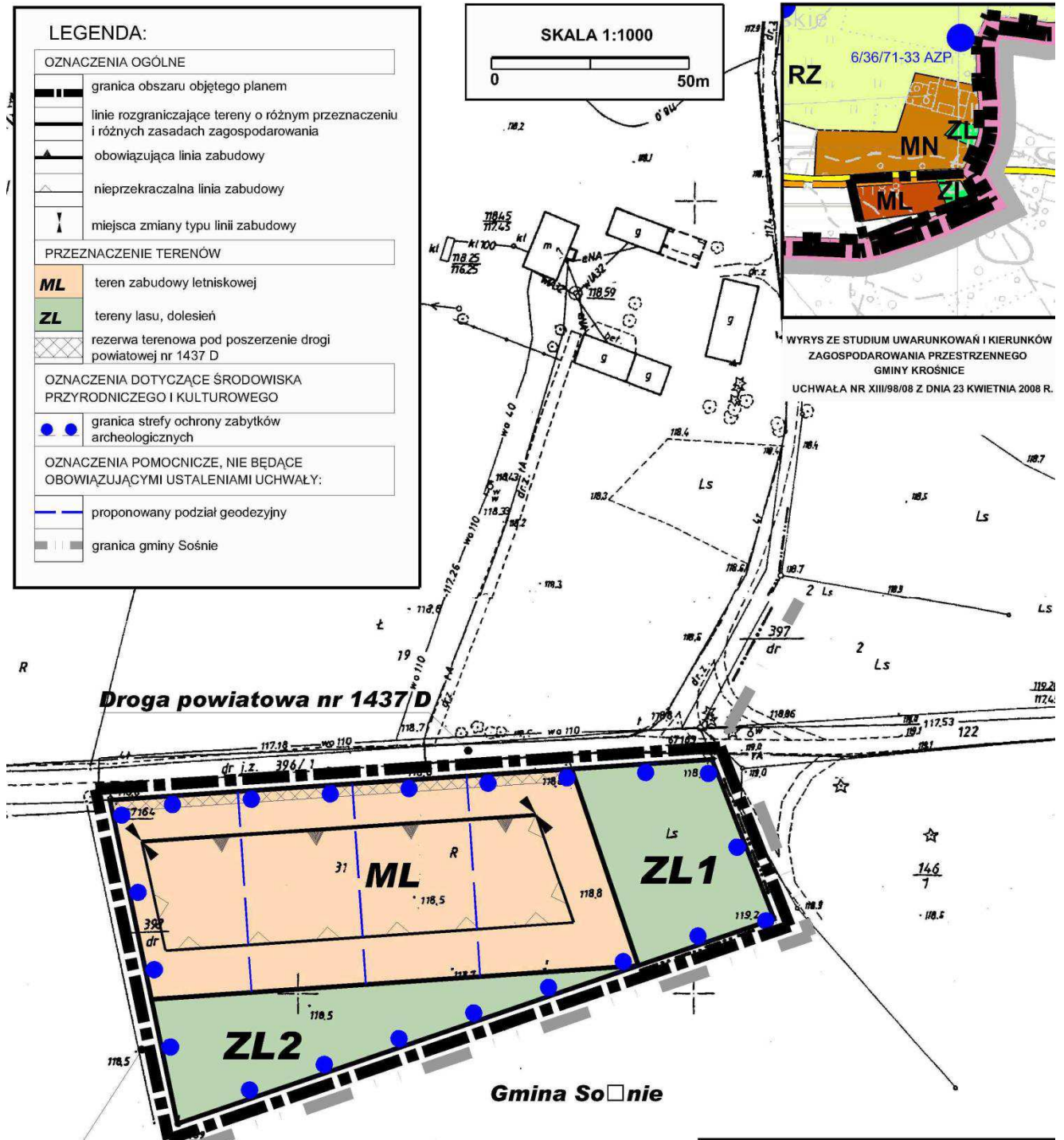
- granica strefy ochrony zabytków archeologicznych

OZNACZENIA POMOCNICZE, NIE BĘDĄCE OBOWIĄZUJĄCYMI USTALENIAMI UCHWAŁY:

- proponowany podział geodezyjny
- granica gminy Sośnice



WYRYS ZE STUDIUM UWARUNKOWAŃ I KIERUNKÓW  
ZAGOSPODAROWANIA PRZESTRZENNEGO  
GMINY KROŚNICE  
UCHWAŁA NR XIII/98/08 Z DNIA 23 KWIEŚNIA 2008 R.



**Załącznik nr 2 do uchwały Rady  
Gminy Krośnice nr XXI/169/09  
z dnia 30 marca 2009 r.**

**Rozstrzygnięcie o sposobie rozpatrzenia uwag wniesionych do projektu  
miejscowego planu zagospodarowania przestrzennego na obszarze gminy Krośnice,  
w obrębie wsi Stara Huta, w granicach działki nr ewid. 31**

Na podstawie art. 20 ust. 1 ustawy z dnia 27 marca 2003 r. o planowaniu i zagospodarowaniu przestrzennym (Dz. U. z 2003 r. Nr 80, poz. 717, ze zmianami), art. 7 ust. 1 pkt 1 ustawy z dnia 8 marca 1990 roku o samorządzie gminnym ( Dz. U. z 2001 r. Nr 142, poz.1591, ze zmianami), Rada Gminy Krośnice rozstrzyga, co następuje:

W związku z brakiem uwag wniesionych podczas wyłożenia do publicznego wglądu do projektu miejscowego planu zagospodarowania przestrzennego, wraz z prognozą skutków ustaleń planu na środowisko, nie rozstrzyga się o sposobie ich rozpatrzenia.

**Załącznik nr 3 do uchwały Rady  
Gminy Krośnice nr XXI/169/09  
z dnia 30 marca 2009 r.**

**Rozstrzygnięcie o sposobie realizacji zapisanych w planie inwestycji  
z zakresu infrastruktury technicznej, które należą do zadań własnych gminy,  
oraz zasadach ich finansowania, zgodnie z przepisami o finansach publicznych**

Na podstawie art. 20 ust. 1 ustawy z dnia 27 marca 2003 r. o planowaniu i zagospodarowaniu przestrzennym (Dz. U. z 2003 r. Nr 80, poz. 717, Zmiany: Dz. U. z 2004 r. Nr 6, poz. 41 i Nr 141, poz. 1492; z 2005 r. Nr 113, poz. 954 i Nr 130, poz. 1087; z 2006 r. Nr 45, poz. 319 i Nr 225, poz. 1635; z 2007 r. Nr 127, poz. 880), art. 7 ust. 1 pkt 2 i 3 ustawy z dnia 8 marca 1990 roku o samorządzie gminnym (tekst jednolity: Dz. U. z 2001 r. Nr 142, poz.159, zmiany: Dz. U. z 2002 r. Nr 23, poz. 220, Nr 62, poz. 558, Nr 113, poz. 984, Nr 153, poz. 1271 i Nr 214, poz. 1806; z 2003 r. Nr 80, poz. 717 i Nr 162, poz. 1568; z 2004 r. Nr 102, poz. 1055 i Nr 116, poz. 1203; z 2005 r. Nr 172, poz. 1441 i Nr 175, poz. 1457; z 2006 r. Nr 17, poz. 128 i Nr 181, poz. 1337), art. 167 ust. 2 pkt 1 ustawy z dnia 30 czerwca 2005 roku o finansach publicznych (t.j. Dz. U. z 2005 r. Nr 249, poz. 2104), art. 3 i 4 ustawy z dnia 13 listopada 2003 r. o dochodach jednostek samorządu terytorialnego (Dz. U. z 2003 r. Nr 203, poz. 1966) Rada Gminy Krośnice rozstrzyga, co następuje:

§ 1

Zgodnie z „Prognozą skutków finansowych uchwalenia miejscowego planu zagospodarowania przestrzennego na obszarze gminy Krośnice, w obrębie wsi Stara Huta, w granicach działki nr ewid. 31”, opracowaną przez firmę „M-Studio Marek Osadca”, ze względu na położenie działki oraz istniejące za-inwestowanie i uzbrojenie sieci infrastruktury technicznej, niniejsza uchwała nie rodzi skutków finansowych w zakresie sposobu realizacji zapisanych w planie inwestycji z zakresu infrastruktury technicznej, które należą do zadań własnych gminy, oraz zasadach ich finansowania, zgodnie z przepisami o finansach publicznych.