



DZIENNIK URZĘDOWY

WOJEWÓDZTWA ŁÓDZKIEGO

Łódź, dnia 8 lutego 2016 r.

Poz. 589

UCHWAŁA NR XVII/160/2015 RADY GMINY PABIANICE

z dnia 30 grudnia 2015 r.

w sprawie uchwalenia zmiany miejscowego planu zagospodarowania przestrzennego gminy Pabianice dla terenu obejmującego część wsi Piątkowisko

Na podstawie art. 18 ust. 2 pkt 5 i 40 ust. 1 ustawy z dnia 8 marca 1990 r. o samorządzie gminnym (t.j.: Dz. U. z 2015 r. poz. 1515) oraz art. 14 ust. 8 i art. 20 ust. 1 ustawy z dnia 27 marca 2003 r. o planowaniu i zagospodarowaniu przestrzennym (t.j.: Dz. U. z 2015 r. poz. 199, 443, 774, 1265 i 1434) oraz w związku z uchwałą nr LVI/453/2014 Rady Gminy Pabianice z dnia 29 września 2014 r. w sprawie przystąpienia do zmiany miejscowego planu zagospodarowania przestrzennego Gminy Pabianice dla terenu obejmującego część wsi Piątkowisko, po stwierdzeniu, iż plan nie narusza ustaleń Zmiany Studium uwarunkowań i kierunków zagospodarowania przestrzennego Gminy Pabianice, przyjętego uchwałą nr XLIX/404/2014 Rady Gminy Pabianice z dnia 28 kwietnia 2014 r. – uchwała się, co następuje:

Rozdział 1 Przepisy ogólne

§ 1. Przedmiotem uchwały są ustalenia zmiany miejscowego planu zagospodarowania przestrzennego Gminy Pabianice dla terenu obejmującego część wsi Piątkowisko, zwanego dalej planem wraz z:

- 1) rysunkiem planu stanowiącym załącznik nr 1 do uchwały, sporządzonym w skali 1:1000 wraz z wrysem ze Zmianą Studium Uwarunkowań i Kierunków Zagospodarowania Przestrzennego Gminy Pabianice;
- 2) rozstrzygnięciem o sposobie rozpatrzenia uwag do projektu planu wniesionych w okresie wyłożenia do publicznego wglądu – stanowiącym załącznik nr 2 do uchwały;
- 3) rozstrzygnięciem o sposobie realizacji, zapisanych w planie inwestycji z zakresu infrastruktury technicznej, które należą do zadań własnych gminy oraz o zasadach ich finansowania – stanowiącym załącznik nr 3 do uchwały.

§ 2. Granice obszaru objętego planem oznaczono na rysunku planu stanowiącym załącznik nr 1 do uchwały będącym integralną częścią planu.

§ 3. Ilekroć w uchwale jest mowa o:

- 1) działce budowlanej – należy przez to rozumieć działkę budowlaną w rozumieniu ustawy o planowaniu i zagospodarowaniu przestrzennym;
- 2) nieprzekraczalnej linii zabudowy – należy przez to rozumieć oznaczoną na rysunku planu linię wyznaczającą minimalną odległość od linii rozgraniczającej, w jakiej można sytuować budynek, przy czym nie dotyczy to obiektów małej architektury;
- 3) planie – należy przez to rozumieć miejscowy plan zagospodarowania przestrzennego, którego ustalenia zawarte są w niniejszej uchwale;

- 4) podstawowym przeznaczeniu terenu – należy przez to rozumieć rodzaj przeznaczenia terenu, który – w wyniku realizacji ustaleń planu – dominuje w terenie wydzielonym liniami rozgraniczającymi i któremu powinny być podporządkowane inne sposoby użytkowania terenu;
- 5) przepisach odrębnych – należy przez to rozumieć obowiązujące ustawy wraz z aktami wykonawczymi;
- 6) reklamie – należy przez to rozumieć formę przestrzenną niosącą przekaz informacyjno-reklamowy;
- 7) rysunku planu – należy przez to rozumieć rysunek miejscowego planu zagospodarowania przestrzennego stanowiący integralną część jego ustaleń, określony w § 1 uchwały;
- 8) uchwale – należy przez to rozumieć niniejszą uchwałę Rady Gminy Pabianice;
- 9) uzupełniającym przeznaczeniu terenu – należy przez to rozumieć rodzaj przeznaczenia terenu, który uzupełnia lub wzbogaca przeznaczenie podstawowe.

§ 4. 1. W planie określa się:

- 1) przeznaczenie terenów oraz linie rozgraniczające tereny o różnym przeznaczeniu lub różnych zasadach zagospodarowania;
- 2) zasady ochrony i kształtowania ładu przestrzennego;
- 3) zasady ochrony środowiska, przyrody i krajobrazu kulturowego;
- 4) zasady ochrony dziedzictwa kulturowego;
- 5) parametry i wskaźniki kształtowania zabudowy oraz zagospodarowania terenów, w tym linie zabudowy i gabaryty obiektów oraz wskaźniki intensywności zabudowy;
- 6) zasady modernizacji, rozbudowy i budowy systemów komunikacji i infrastruktury technicznej;
- 7) sposób i termin tymczasowego zagospodarowania, urządzenia i użytkowania terenów;
- 8) stawkę procentową, na podstawie której ustala się opłatę, o której mowa w ustawie o planowaniu i zagospodarowaniu przestrzennym.

2. W planie nie określa się:

- 1) granic, sposobów zagospodarowania terenów podlegających ochronie, ustalonych na podstawie przepisów odrębnych;
- 2) zasad ochrony zabytków oraz dóbr kultury współczesnej;
- 3) terenów z zakazem zabudowy;
- 4) wymagań wynikających z potrzeb kształtowania przestrzeni publicznych;
- 5) szczegółowych zasad i warunków scalania i podziału nieruchomości; z uwagi na niewystępowanie powyższych na obszarze objętym planem.

§ 5. 1. Następujące oznaczenia graficzne na rysunku planu są oznaczeniami obowiązującymi:

- 1) granice obszaru objętego planem;
- 2) linie rozgraniczające tereny o różnym przeznaczeniu lub różnych zasadach zagospodarowania;
- 3) nieprzekraczalne linie zabudowy;
- 4) symbol określający przeznaczenie terenu.

2. Pozostałe oznaczenia na rysunku planu – inne niż wymienione w ust. 1 mają charakter informacyjny.

§ 6. Ustala się następujące oznaczenie określające podstawową formę przeznaczenia i zagospodarowania terenu: ZL – teren zadrzewień dawnego parku podworskiego.

Rozdział 2

Ustalenia ogólne dotyczące zasad zagospodarowania i użytkowania terenów, zasad ochrony i kształtowania ład przestrzennego, ochrony środowiska, przyrody i krajobrazu kulturowego oraz dziedzictwa kulturowego na obszarze objętym planem

§ 7. Dla całego obszaru objętego planem ustala się:

- 1) w zakresie zasad zagospodarowania terenów: realizację zabudowy zgodnie z nieprzekraczalnymi liniami zabudowy pokazanymi na rysunku planu;
- 2) w zakresie zasad kształtowania zabudowy:
 - a) realizację zewnętrznych części budynków przy użyciu naturalnych materiałów wykończeniowych, jak cegła, dachówka,
 - b) realizację budynków gospodarczych i garaży wolnostojących o formach architektonicznych, wykończeniu elewacji i kolorystyce nawiązujących do budynku podstawowego;
- 3) w zakresie zasad lokalizowania reklam: zakaz lokalizowania reklam wolnostojących i na ogrodzeniach;
- 4) zakaz realizacji obiektów i budowli o wysokości 50,0 m n.p.t. i wyższych.

§ 8. W zakresie ochrony środowiska ustala się:

- 1) zachowanie udziału powierzchni biologicznie czynnej w powierzchni działki budowlanej, jak określono w Rozdziale 4;
- 2) prowadzenie zabiegów pielęgnacyjnych, mających na celu poprawienie stanu zieleni parkowej oraz wzbogacenie jej o nowe nasadzenia, w oparciu o kompleksowy specjalistyczny program działań;
- 3) zakaz realizacji przedsięwzięć mogących zawsze znacząco oraz mogących potencjalnie znacząco oddziaływać na środowisko – za wyjątkiem dróg i infrastruktury technicznej;
- 4) w zakresie ochrony akustycznej – obowiązek zachowania dopuszczalnych poziomów hałasu w środowisku, określonych w przepisach odrębnych, dla zabudowy mieszkaniowej w ramach terenu ZL, jak dla terenów przeznaczonych pod zabudowę mieszkaniową jednorodzinną.

§ 9. W zakresie dziedzictwa kulturowego wskazuje się ochronę zabytkowego parku figurującego w wojewódzkiej i gminnej ewidencji zabytków, na mocy przepisów odrębnych.

Rozdział 3

Zasady modernizacji, rozbudowy i budowy systemów komunikacji i infrastruktury technicznej

§ 10. Ustala się obsługę komunikacyjną obszaru za pośrednictwem drogi powiatowej nr 4911E, klasy zbiorczej, znajdującej się poza obszarem objętym planem.

§ 11. W zakresie zaopatrzenia w wodę ustala się:

- 1) zaopatrzenie dla celów bytowo-gospodarczych i przeciwpożarowych z gminnej sieci wodociągowej;
- 2) wyposażenie sieci wodociągowej w hydranty do celów przeciwpożarowych;
- 3) zaopatrzenie z indywidualnych ujęć wód na warunkach określonych w przepisach odrębnych.

§ 12. W zakresie kanalizacji sanitarnej ustala się:

- 1) odprowadzenie ścieków do sieci kanalizacji sanitarnej;
- 2) zakaz odprowadzania nieoczyszczonych ścieków do wód podziemnych i powierzchniowych oraz do ziemi.

§ 13. W zakresie kanalizacji deszczowej ustala się:

- 1) odprowadzenie wód opadowych do sieci kanalizacji deszczowej po jej rozbudowie;
- 2) możliwość zagospodarowania wód opadowych na działce budowlanej, z wykorzystaniem naturalnej retencji gruntu, również poprzez budowę zbiorników wodnych, zgodnie z przepisami odrębnymi – z zakazem ich wyprowadzania i zakłócania stosunków wodnych na terenach działek sąsiednich;
- 3) oczyszczanie ścieków opadowych według przepisów odrębnych.

§ 14. W zakresie gospodarki odpadami ustala się:

- 1) obowiązek zbiórki odpadów w wyznaczonych miejscach na terenie nieruchomości, na której są wytwarzane, zgodnie z przepisami odrębnymi;
- 2) selektywną zbiórkę odpadów z zachowaniem obowiązujących na terenie gminy regulacji w tym zakresie.

§ 15. W zakresie zasilania w energię elektryczną ustala się:

- 1) zasilanie za pośrednictwem istniejącej linii niskiego napięcia, przebiegającej poza obszarem objętym planem;
- 2) przyłączenie indywidualne na warunkach określonych w przepisach odrębnych;
- 3) lokalizację stacji trafo SN/nn z bezpośrednim dostępem do drogi publicznej lub za pośrednictwem drogi wewnętrznej.

§ 16. W zakresie zaopatrzenia w energię cieplną ustala się:

- 1) zaopatrzenie ze źródeł lokalnych bezpiecznych ekologicznie, tj. zapewniających wysoki stopień czystości spalin – zgodnie z przepisami odrębnymi;
- 2) zaopatrzenie ze źródeł odnawialnych wykorzystujących w procesie przetwarzania energię promieniowania słonecznego, biomasy i innych o mocy nie przekraczającej 100 kW.

§ 17. W zakresie telekomunikacji ustala się:

- 1) obsługę z sieci istniejącej oraz projektowanej;
- 2) obsługę abonentów realizowaną za pośrednictwem indywidualnych przyłączy na warunkach określonych w przepisach odrębnych.

Rozdział 4

Ustalenia szczegółowe dotyczące poszczególnych terenów

§ 18. Dla terenu oznaczonego symbolem ZL ustala się:

- 1) przeznaczenie terenu:
 - a) jako przeznaczenie podstawowe – teren zadrzewień dawnego parku podworskiego,
 - b) jako przeznaczenie uzupełniające:
 - zabudowa mieszkaniowa jednorodzinna,
 - garaże i budynki gospodarcze,
 - c) możliwość lokalizowania sieci i urządzeń infrastruktury technicznej i drogowej, zieleni;
- 2) w zakresie zasad zagospodarowania terenu:
 - a) lokalizowanie zabudowy przy uwzględnieniu nieprzekraczalnych linii zabudowy oznaczonej na rysunku planu,
 - b) minimalny udział powierzchni biologicznie czynnej: 60% powierzchni działki budowlanej,
 - c) maksymalny udział powierzchni zabudowy: 20% powierzchni działki budowlanej,
 - d) wskaźniki intensywności zabudowy dla działki budowlanej:
 - minimalny: 0,01,
 - maksymalny: 0,5,
 - e) zagospodarowanie terenu z udziałem ciągów komunikacyjnych, miejsc parkingowych oraz obiektów małej architektury, w miejscach niewymagających wycinki drzew,
 - f) możliwość tworzenia dróg wewnętrznych o szerokości co najmniej 4 m, w miejscach niewymagających wycinki drzew;
- 3) w zakresie zasad kształtowania zabudowy:

a) maksymalna wysokość:

- zabudowa mieszkaniowa nieprzekraczająca 11 m,
- zabudowa garażowa i gospodarcza nieprzekraczająca 8 m,

b) dachy:

- dla zabudowy mieszkaniowej: dachy dwu- lub czterospadowe, o kącie nachylenia połaci do 45°,
- dla zabudowy garażowej i gospodarczej: dachy o kącie nachylenia połaci do 40°;

4) w zakresie zapewnienia miejsc parkingowych, w tym postojowych jak i garażowych, ustala się co najmniej 2 miejsca na każde mieszkanie.

Rozdział 5

Ustalenia końcowe

§ 19. Teren, dla którego plan ustala określone przeznaczenie, może być zagospodarowany, urządzony i użytkowany tymczasowo w sposób dotychczasowy, do czasu zagospodarowania go zgodnie z przeznaczeniem ustalonym niniejszym planem.

§ 20. Określa się wysokość stawki procentowej służącej naliczeniu jednorazowej opłaty z tytułu wzrostu wartości nieruchomości w wyniku uchwalenia planu dla terenu oznaczonego ZL: 30%.

§ 21. Uchwała podlega ogłoszeniu w Dzienniku Urzędowym Województwa Łódzkiego.

§ 22. Wykonanie uchwały powierza się Wójtowi Gminy Pabianice.

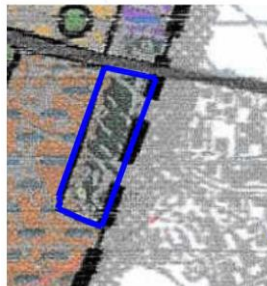
§ 23. Dla obszaru objętego niniejszym planem, tracą moc ustalenia miejscowego planu zagospodarowania przestrzennego przyjętego uchwałą nr XX/134/2004 z dnia 28 kwietnia 2004 r.

§ 24. Uchwała wchodzi w życie po 14 dniach od daty ogłoszenia jej w Dzienniku Urzędowym Województwa Łódzkiego.

Przewodniczący
Rady Gminy Pabianice
Marek Muszczak





Załącznik nr 1
do uchwały nr XVII/160/2015
Rady Gminy Pabianice
z dnia 30 grudnia 2015 r.

**WYRYS ZE ZMIANY STUDIUM UWARUNKOWAŃ I KIERUNKÓW
ZAGOSPODAROWANIA PRZESTRZENNEGO GMINY PABIANICE**





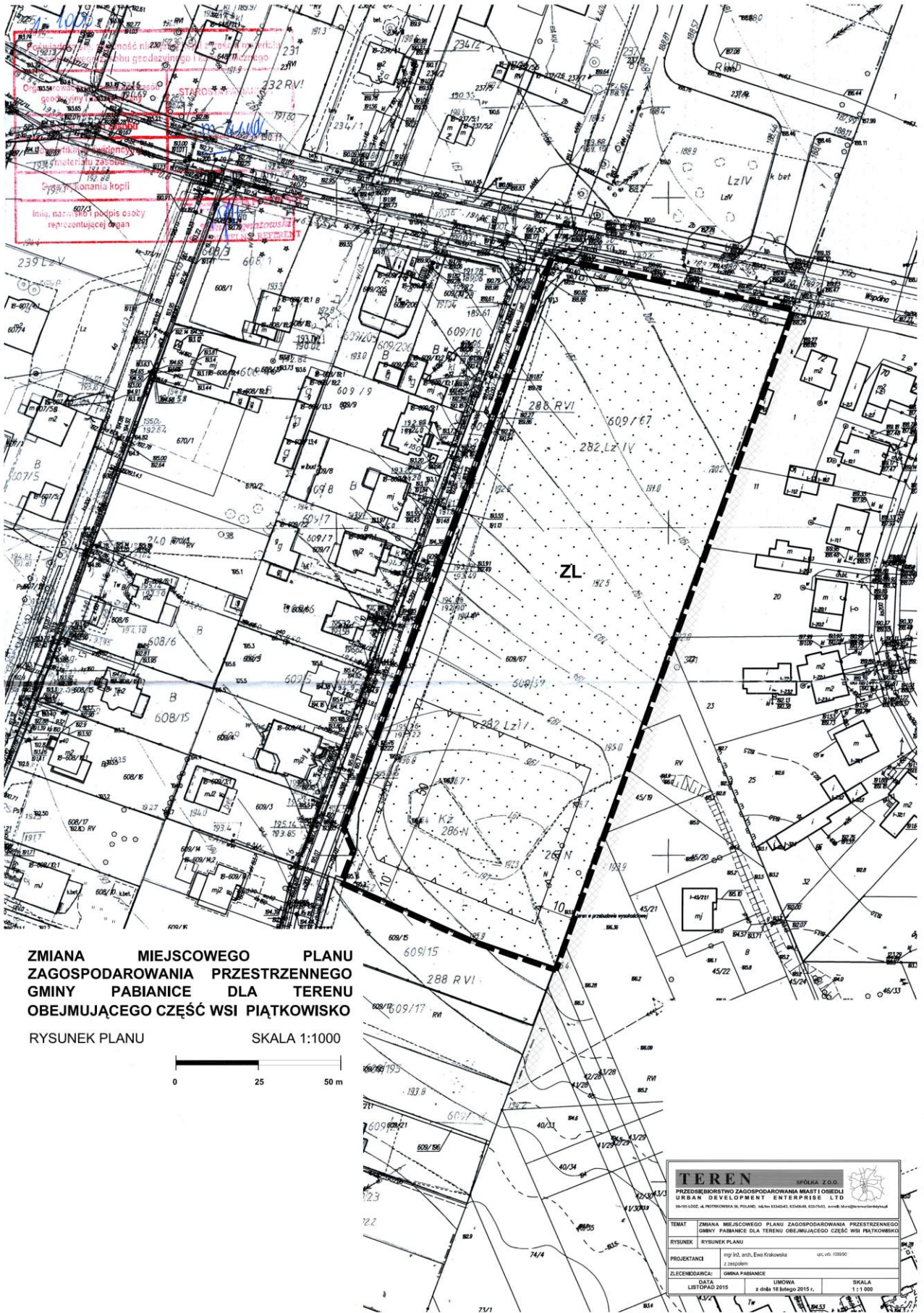
 GRANICA OBSZARU OBJĘTEGO PLANEM
 TERENY LASÓW I ZADRZEWIŃ

OZNACZENIA OBOWIĄZUJĄCE

-  GRANICA OBSZARU OBJĘTEGO PLANEM
-  LINIE ROZGRANICZAJĄCE TERENY O RÓŻNYM PRZEZNACZENIU
LUB RÓŻNYCH ZASADACH ZAGOSPODAROWANIA
-  NIEPRZEKRACZALNE LINIE ZABUDOWY
-  ZL TEREN ZADRZEWIŃ DAWNEGO PARKU PODWORSKIEGO

OZNACZENIA INFORMACYJNE

-  STREFA OCHRONY KONSERWATORSKIEJ "K"
-  GRANICA ADMINISTRACYJNA GMINY



Załącznik nr 2
do uchwały nr XVII/160/2015
Rady Gminy Pabianice
z dnia 30 grudnia 2015 r.

**ROZSTRZYGNIECIE O SPOSOBIE ROZPATRZENIA UWAG WNIESIONYCH DO PROJEKTU ZMIANY
MIEJSCOWEGO PLANU ZAGOSPODAROWANIA PRZESTRZENNEGO GMINY PABIANICE
DLA TERENU OBEJMUJĄCEGO CZĘŚĆ WSI PIĄTKOWISKO**

Ze względu na brak uwag wniesionych do projektu zmiany planu podczas wyłożenia do publicznego wglądu oraz w terminie obligatoryjnym na oczekiwanie na uwagi, Rada Gminy Pabianice nie dokonuje rozstrzygnięć wynikających z art. 20 ust. 1 ustawy z dnia 27 marca 2003 r. o planowaniu i zagospodarowaniu przestrzennym (t.j.: Dz. U. z 2015 r. poz. 199, 443, 774, 1265 i 1434).

Załącznik nr 3
do uchwały nr XVII/160/2015
Rady Gminy Pabianice
z dnia 30 grudnia 2015 r.

**ROZSTRZYGNIECIE O SPOSOBIE REALIZACJI, ZAPISANYCH W PLANIE,
INWESTYCJI Z ZAKRESU INFRASTRUKTURY TECHNICZNEJ, KTÓRE NALEŻĄ
DO ZADAŃ WŁASNYCH GMINY, ORAZ ZASADACH ICH FINANSOWANIA,
ZGODNIE Z PRZEPISAMI O FINANSACH PUBLICZNYCH**

Na podstawie art. 20 ust. 1 ustawy z dnia 27 marca 2003 r. o planowaniu i zagospodarowaniu przestrzennym (t.j.: Dz. U. z 2015 r. poz. 199, 443, 774, 1265 i 1434), art. 7 ust. 1 pkt 2 i 3 ustawy z dnia 8 marca 1990 r. o samorządzie gminnym (t.j.: Dz. U. z 2015 r. poz. 1515), art. 216 ust. 2 pkt 1 ustawy o finansach publicznych z dnia 27 sierpnia 2009 r. (t.j.: Dz. U. z 2013 r. poz. 885, 938, 1646, z 2014 r. poz. 379, 911, 1146, 1626, 1877, z 2015 r. poz. 238, 532, 1045, 1117, 1130, 1189, 1190, 1269 i 1358) Rada Gminy Pabianice rozstrzyga, co następuje:

§ 1. Ze względu na brak zapisanych w planie inwestycji z zakresu infrastruktury technicznej, które należą do zadań własnych gminy, niniejsza uchwała nie rodzi skutków finansowych.