

**1106**

**UCHWAŁA NR XXXIII/194/2010**

**RADY GMINY HRUBIESZÓW**

z dnia 5 marca 2010 r.

**w sprawie uchwalenia zmian miejscowego planu zagospodarowania przestrzennego gminy Hrubieszów**

Na podstawie art.18 ust.2 pkt 5 ustawy z dnia 8 marca 1990 r. o samorządzie gminnym (Dz. U. z 2001r Nr 142, poz. 1591 z późn. zmianami), art. 20 pkt 1 i art. 29 ustawy z dnia 27 marca 2003r o planowaniu i zagospodarowaniu przestrzennym (Dz. U. Nr 80 poz. 717 z późn. zmianami) uchwały Nr XXIV/146/2009 z dnia 28 kwietnia 2009r Rady Gminy Hrubieszów w sprawie przystąpienia do sporządzenia zmian miejscowego planu zagospodarowania przestrzennego gminy Hrubieszów oraz po stwierdzeniu zgodności z ustaleniami studium uwarunkowań i kierunków zagospodarowania przestrzennego gminy Hrubieszów przyjętego uchwałą Nr XXII/181/2001 Rady Gminy Hrubieszów z dnia 30 kwietnia 2001r. z późniejszymi zmianami, Rada Gminy uchwała co następuje:

§ 1. 1. Uchwała się zmiany miejscowego planu zagospodarowania przestrzennego gminy Hrubieszów zatwierdzonego uchwałą Nr XII/84/2004 Rady Gminy Hrubieszów z dnia 29 maja 2004 roku w zakresie dotyczącym:

- 1) zalesienia działki nr 398 położonej w m. Stefanowice Kolonia na wniosek właściciela gruntu,
2. Zmianę planu stanowią:
  - 1) ustalenia - będące treścią niniejszej uchwały,
  - 2) rysunek planu w skali 1: 5000 stanowiący załącznik graficzny Nr 1 do niniejszej uchwały,
  - 3) rysunek i ustalenia planu w zakresie regulowania niniejszą uchwałą stanowią integralną całość.
3. Rozstrzygnięcie o sposobie rozpatrzenia uwag wniesionych do projektu zmiany planu –zał. Nr 2.

§ 2. 1. Zmiana planu obejmuje:

- 1) działkę nr ewid. 398 w obrębie wsi Stefanowice Kolonia wskazaną na rysunku planu.

§ 3. Dla terenu oznaczonego symbolem na rysunku w skali 1:5000

RZd – teren zalesienia działki nr ewid. 398 położonej w miejscowości Stefanowice

1) działka przewidziana do zalesienia bezpośrednio przylega do zwartego kompleksu leśnego wchodzącego w skład Strzeleckiego Parku Krajobrazowego,

2) działka w 30% jest zalesiona, pozostałą część stanowią grunty rolne V i IV b klasy bonitacyjnej.

§ 4. Ustala się jednorazową stawkę procentową służącą naliczeniu opłat z tytułu wzrostu wartości nieruchomości w związku z uchwaleniem planu, w wysokości ..1. %.

§ 5. Wykonanie Uchwały powierza się Wójtowi Gminy Hrubieszów.

§ 6. Uchwała wchodzi w życie po upływie 30 dni od dnia ogłoszenia w Dzienniku Urzędowym Województwa Lubelskiego.

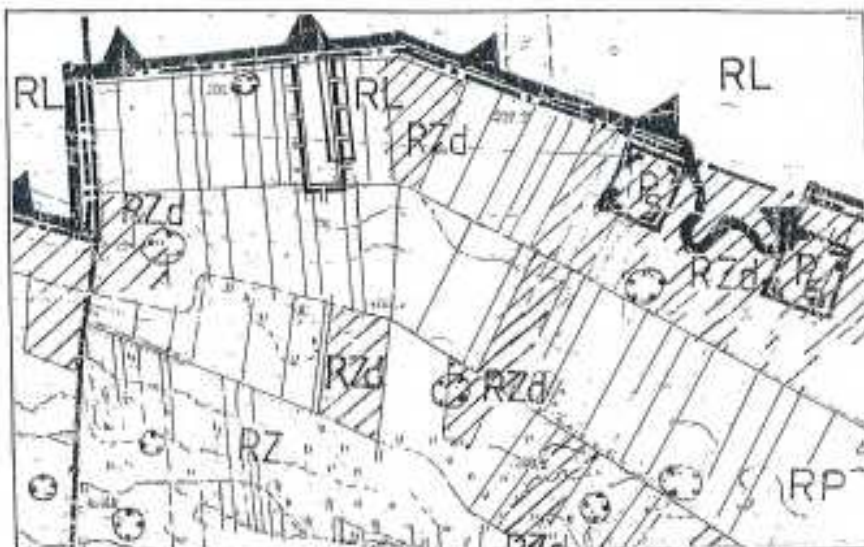
Przewodniczący Rady Gminy  
*Jerzy Fedorczyk*

ZALĄCZNIK NR **1**  
DO UCHWAŁY NR XX03/194/2010  
RADY GMINY HRUBIESZÓW  
Z DNIA 5 marca 2010 roku

## GINA HRUBIESZÓW






### MIEJSCOWY PLAN ZAGOSPODAROWANIA PRZESTRZENNEGO SKALA 1: 5 000

RYСУNEK ZMIANY PLANU



ORIENTACJA 1:10 000

OZNACZENIA:

-  GRANICA OPRACOWANIA PLANU
-  RL - TERENY LASÓW
-  RZd - TERENY ZALESIEŃ
-  A - OBSZARY WYSTĘPOWANIA ZABYTKÓW  
ARCHEOLOGICZNYCH
-  E - LINIE ELEKTROENERGETYCZNE ŚN 15 KV



Załącznik Nr 2  
do uchwały Nr XXX III/194/2010  
Rady Gminy Hrubieszów  
z dnia 05 marca 2010r

### **Rozstrzygnięcie o sposobie rozpatrzenia uwag**

Na podstawie art.. 20 ust. 1 ustawy z dnia 27 marca 2003r o planowaniu i zagospodarowaniu przestrzennym ( Dz. U. Nr 80 poz. 717 z późn. zmianami) Rada Gminy Hrubieszów stwierdza:

§ 1. W czasie wyłożenia projektu zmian planu do publicznego wglądu oraz ustawowym terminie od dnia zakończenia okresu wyłożenia nie wniesiono uwag dotyczących projektu zmiany planu.