

697

**ZARZĄDZENIE Nr 634/09 WOJEWODY WIELKOPOLSKIEGO**

z dnia 22 grudnia 2009 r.

**zmieniające zarządzenie w sprawie nadania statutu Wielkopolskiemu Urzędowi Wojewódzkiemu w Poznaniu**

Na podstawie art. 15 ust. 1 ustawy z dnia 23 stycznia 2009 r. o wojewodzie i administracji rządowej w województwie (Dz.U. Nr 31, poz. 206) w związku z art. 272 ustawy z dnia 27 sierpnia 2009 r. o finansach publicznych (Dz.U. Nr 157, poz. 1240) zarządza się, co następuje:

**§1.** W statucie Wielkopolskiego Urzędu Wojewódzkiego w Poznaniu, stanowiącym załącznik do zarządzenia Nr 227/09 Wojewody Wielkopolskiego z dnia 9 czerwca 2009 r. w sprawie nadania statutu Wielkopolskiemu Urzędowi Wojewódzkiemu w Poznaniu (Dz. Urz. Woj. Wlkp. Nr 127, poz. 2089 i Nr 151, poz. 2544) **§25** otrzymuje brzmienie:

„**§25.** Do zakresu działania Zespołu Audytu Wewnętrznego należy w szczególności prowadzenie systematycznej oceny kontroli zarządczej według kryterium adekwatności, skuteczności i efektywności oraz prowadzenie czynności doradczych mających na celu usprawnienie funkcjonowania urzędu.”.

**§2.** Zarządzenie wchodzi w życie z dniem ogłoszenia w Dzienniku Urzędowym Województwa Wielkopolskiego.

Wojewoda Wielkopolski  
(-) *Piotr Florek*

698

**UCHWAŁA Nr XLIII/327/2009 RADY MIEJSKIEJ MIĘDZYCHÓDU**

z dnia 29 września 2009 r.

**w sprawie: uchwalenia miejscowego planu zagospodarowania przestrzennego dla gazociągu wraz z infrastrukturą towarzyszącą relacji Terminal Ekspedycyjny Wierzbno - Odazotownia Grodzisk, odcinek na terenie gminy Międzychód**

Na podstawie art. 18 ust. 2 pkt 5 i art. 40 ust. 1 ustawy z dnia 8 marca 1990 r. samorządzie gminnym (tekst jednolity Dz.U. z 2001 r. Nr 142, poz. 1591, z 2002 r. Nr 23, poz. 220, Nr 62, poz. 558, Nr 113, poz. 984, Nr 153, poz. 1271, Nr 214, poz. 1806, z 2003 r. Nr 80, poz. 717, Nr 162, poz. 1568, z 2004 r. Nr 102, poz. 1055, Nr 116, poz. 1203, Nr 167, poz. 1759, z 2005 r. Nr 172, poz. 1441, Nr 175, poz. 1457, z 2006 r. Nr 17, poz. 128, Nr 181, poz. 1337, z 2007 r. Nr 48, poz. 327, Nr 138, poz. 974, Nr 173, poz. 1218, z 2008 r. Nr 180, poz. 1111, Nr 223, poz. 1458, z 2009 r. Nr 52, poz. 420), w związku z art. 20 ust. 1 ustawy z dnia 27 marca 2003 r. o planowaniu i zagospodarowaniu przestrzennym (Dz.U. z 2003 r., Nr 80 poz. 717, z 2004 r. Nr 6, poz. 41, Nr 141, poz. 1492, z 2005 r. Nr 113, poz. 954, Nr 130, poz. 1087, z 2006 r. Nr 45, poz. 319, Nr 225, poz. 1635, z 2008 r. Nr 123, poz. 803, Nr 199, poz. 1227, Nr 201, poz. 1237, Nr 220, poz. 1413), po stwierdzeniu zgodności ze Studium uwarunkowań i kierunków zagospodarowania przestrzennego gminy Międzychód, uchwała, co następuje:

**§1.** Uchwała się miejscowy plan zagospodarowania przestrzennego dla gazociągu wraz z infrastruktura

tura towarzyszącą relacji Terminal Ekspedycyjny Wierzbno -Odazotownia Grodzisk, odcinek na terenie gminy Międzychód.

**§2.** Miejscowym planem zagospodarowania przestrzennego, o którym mowa w §1, są ustalenia będące treścią niniejszej uchwały.

**§3.** Integralną częścią planu są:

1) rysunki planu w skali 1:1000 - załączniki nr: 1.1., 1.2., 1.3., 1.4., 1.5., 1.6., 1.7., 1.8., 1.9. 1.10.;

2) rozstrzygnięcie o sposobie rozpatrzenia uwag do projektu planu - załącznik nr 2;

3) rozstrzygnięcie sposobu realizacji, zapisanych w planie, inwestycji z zakresu infrastruktury technicznej, które należą do zadań własnych Gminy oraz zasady ich finansowania, zgodnie z przepisami o finansach publicznych - załącznik nr 3.

Dział I  
**Postanowienia ogólne**

**§4.** Ilekroć w dalszych przepisach niniejszej uchwały jest mowa o:

1) planie - należy przez to rozumieć ustalenia planu, o których mowa w §2 uchwały, o ile z treści przepisu nie wynika inaczej;

2) uchwale - należy przez to rozumieć niniejszą uchwałę Rady Miejskiej Międzychodu, o ile z treści przepisu nie wynika inaczej;

3) rysunkach planu-należy przez to rozumieć rysunki w skali 1:1000, będące załącznikami nr 1.1., 1.2., 1.3., 1.4., 1.5., 1.6., 1.7., 1.8., 1.9. i 1.10. do niniejszej uchwały;

4) przeznaczeniu podstawowym - należy przez to rozumieć takie przeznaczenie, które powinno przeważać na danym obszarze, wyznaczonym liniami rozgraniczającymi;

5) terenie - należy przez to rozumieć obszar o określonym rodzaju przeznaczenia podstawowego, wyznaczony na rysunku planu liniami rozgraniczającymi;

6) uciążliwości dla środowiska - należy przez to rozumieć zjawiska fizyczne lub stan powodujący przekroczenie standardów jakości środowiska określonych w przepisach odrębnych, poza terenem do którego inwestor posiada tytuł prawny;

7) sieciach infrastruktury technicznej - należy przez to rozumieć kolektory zbiorcze, rurociągi, linie elektroenergetyczne, światłowody oraz inne elementy zagospodarowania związane bezpośrednio z przesyłaniem gazu oraz prawidłowym funkcjonowaniem inwestycji, będącej przedmiotem uregulowań planu;

8) strefie kontrolowanej - należy przez to rozumieć definicję zgodną z rozporządzeniem w sprawie warunków technicznych, jakim powinny odpowiadać sieci gazowe.

**§5.** 1. Przedmiotem planu jest ustalenie przeznaczenia i zasad zagospodarowania terenu na obszarze objętym planem.

2. Zakres ustaleń planu wynika z uchwały Rady Miejskiej Międzychodu Nr XXVI/205/2008 28 maja 2008 r. w sprawie przystąpienia do sporządzenia miejscowego planu zagospodarowania przestrzennego dla gazociągu wraz z infrastrukturą towarzyszącą relacji Terminal Ekspedycyjny Wierzbno - Odazotownia Grodzisk, odcinek na terenie gminy Międzychód.

**§6.** 1. Planem objęto obszar o całkowitej powierzchni ok. 9,82 ha.

2. Obszar, o którym mowa w ust. 1, położony jest w gminie Międzychód, w obrębach geodezyjnych: Dormowo, Głazewo, Łowyń, Lewice, Kaliska.

**§7.** Granice obszaru objętego planem, przedstawiono na rysunkach planu, o których mowa w §3 pkt 1.

## Dział II

### Ustalenia szczegółowe

#### Rozdział I

#### **Przeznaczenie terenów oraz linie rozgraniczające tereny o różnym przeznaczeniu lub różnych zasadach zagospodarowania**

**§8.** Na obszarze objętym planem, jako przeznaczenia podstawowe ustala się tereny infrastruktury

technicznej - gazownictwo, oznaczone na rysunkach planu symbolem G;

**§9.** Zgodnie z ustawą o ochronie gruntów rolnych i leśnych:

1) trwale zmienia się przeznaczenie gruntów leśnych o powierzchni ok. 5,58 ha;

2) czasowo (na czas budowy) zmienia się przeznaczenie gruntów leśnych o powierzchni ok. 2,78 ha.

**§10.** Linie rozgraniczające tereny o różnym przeznaczeniu lub różnych zasadach zagospodarowania, określonych w uchwale, oznaczono na rysunkach planu liniami ciągłymi.

## Rozdział II

### **Zasady ochrony i kształtowania ładu przestrzennego**

**§11.** 1. W ramach terenów, o których mowa w §8 ustala się realizację sieci infrastruktury technicznej;

2. Z zastrzeżeniem ust. 3, dla terenów infrastruktury technicznej (G) ustala się szerokość, zgodnie z rysunkami planu;

3. Szerokość terenów infrastruktury technicznej (G) objętych zmianą przeznaczenia na stałe bądź na czas budowy, ustala się zgodnie z rysunkami planu.

4. W ramach terenów, o których mowa w ust. 1, ustala się strefę kontrolowaną o szerokości zgodnej z przepisami prawa.

5. Z zastrzeżeniem §25 zagospodarowanie terenów, o których mowa w ust. 1 należy realizować zgodnie z przepisami prawa, na warunkach określonych w uchwale.

## Rozdział III

### **Zasady ochrony środowiska, przyrody i krajobrazu kulturowego**

**§12.** 1. Na czas prowadzenia prac budowlanych ustala się wyposażenie obszaru objętego planem w odpowiednio przygotowane miejsca do zbierania odpadów, zgodnie z przepisami prawa.

2. Ustala się obowiązek prowadzenia selektywnej zbiórki odpadów.

3. Ustala się kierowanie odpadów w pierwszej kolejności do odzysku, zgodnie z przepisami prawa.

**§13.** Ustala się obowiązek selektywnego gromadzenia warstw: humusowej i mineralnej, przy czym ustala się prowadzenie bezodpadowej gospodarki masami ziemnymi.

**§14.** Zakazuje się prowadzenia prac budowlanych naruszających ustalenia okresów ochronnych zwierząt, ustanowionych prawem, w trakcie trwania tychże okresów.

**§15.** Na obszarze objętym planem ustala się zakaz realizacji przedsięwzięć mogących znacząco oddziaływać na środowisko, za wyjątkiem przedsięwzięć określonych w uchwale.

**§16.** Uciążliwości dla środowiska, związane z prowadzonym przesyłem surowców oraz z użytkowaniem sieci infrastruktury technicznej, nie mogą

wykraczać poza granice obszaru objętego planem, o których mowa w §7.

#### Rozdział IV

##### **Zasady ochrony dziedzictwa kulturowego i zabytków oraz dóbr kultury współczesnej**

§17. Dla ochrony archeologicznego dziedzictwa kulturowego, podczas prac ziemnych związanych z budową gazociągu ustala się obowiązek prowadzenia badań archeologicznych, których zakres inwestor winien uzgodnić z właściwymi służbami ochrony zabytków przed uzyskaniem pozwolenia na budowę.

#### Rozdział V

##### **Wymagania wynikające z potrzeb kształtowania przestrzeni publicznych**

§18. 1. W związku z realizacją ustaleń planu dopuszcza się, na czas budowy, zajęcie istniejących w bezpośrednim sąsiedztwie duktów leśnych, na warunkach określonych przez dysponenta tych dróg.

2. Ustala się, że skrzyżowania sieci infrastruktury technicznej z pozostałymi urządzeniami i obiektami infrastrukturalnymi oraz z rowami melioracyjnymi należy wykonywać zgodnie z przepisami prawa oraz po uzyskaniu warunków od właściwych jednostek.

#### Rozdział VI

##### **Parametry i wskaźniki kształtowania zabudowy oraz zagospodarowania terenu, w tym linie zabudowy, gabaryty obiektów i wskaźniki intensywności zabudowy**

Nie ustala się.

#### Rozdział VII

##### **Granice i sposoby zagospodarowania terenów lub obiektów podlegających ochronie, ustalonych na podstawie odrębnych przepisów, w tym terenów górniczych, a także narażonych na niebezpieczeństwo powodzi oraz zagrożonych osuwaniem się mas ziemnych**

§19. Wszelkie prace należy prowadzić przy zachowaniu określonych w przepisach warunków bezpieczeństwa powszechnego, bezpieczeństwa pożarowego, bezpieczeństwa i higieny pracy, a także ochrony środowiska.

§20. Obszar objęty planem, położony jest strefie technicznej gazociągu magistralnego wysokiego ciśnienia DN500 relacji Grodzisk-Skwierzyna, przebiegającego poza granicami planu.

§21. Obszar objęty planem, położony jest strefie technicznej gazociągu tranzytowego wysokiego ciśnienia DN1400 „Jamał”, przebiegającego poza granicami planu.

§22. Teren wskazany na rysunku planu nr 1.1. położony jest w granicach Międzychodzkiego Ob-

szaru Chronionego Krajobrazu.

§23. Obszar objęty planem, położony jest w granicach otuliny Pszczewskiego Parku Krajobrazowego.

#### Rozdział VIII

##### **Szczegółowe zasady i warunki scalania i podziału nieruchomości objętych planem miejscowym**

Nie ustala się.

#### Rozdział IX

##### **Szczegółne warunki zagospodarowania terenów oraz ograniczenia w ich użytkowaniu, w tym zakaz zabudowy**

§24. Ustala się ułożenie elementów sieci infrastruktury technicznej pod powierzchnią ziemi, w ramach terenów o których mowa w §8, zachowując odpowiednie, przewidziane przepisami prawa odległości pomiędzy poszczególnymi sieciami.

§25. 1. Z zastrzeżeniem ust. 2 i 3 w granicach terenów G ustala się zakaz zabudowy obiektami niezwiązanymi z funkcjonowaniem inwestycji, będącej przedmiotem uregulowań planu.

2. Zmiany sposobu zagospodarowania lub użytkowania terenów objętych planem wymagają uprzedniego uzgodnienia z dysponentami obiektów i urządzeń infrastrukturalnych zlokalizowanych w jego granicach, w tym z dysponentem sieci infrastruktury technicznej oraz z dysponentami obiektów, o którym mowa w §20 i §21;

3. W strefie kontrolowanej ustala się zakaz wznoszenia budynków, urządzeń stałych składów i magazynów, sadzenia drzew oraz podejmowania jakiegokolwiek działalności mogącej zagrozić trwałości gazociągu podczas jego eksploatacji, przy czym:

- dopuszcza się lokalizowanie w strefie kontrolowanej, nie wymienionych w planie obiektów i urządzeń, jeżeli będą na to zezwalały przepisy prawa, na zasadach określonych w ust. 2.

§26. Ustala się obowiązek oznakowania przebiegu sieci infrastruktury technicznej, zrealizowanej na podstawie ustaleń planu, na warunkach określonych w przepisach prawa.

#### Rozdział X

##### **Zasady modernizacji, rozbudowy i budowy systemów komunikacji i infrastruktury technicznej**

§27. Ustala się obowiązek zapewnienia dostępu dysponentowi sieci infrastruktury technicznej do terenów zagospodarowanych w oparciu o plan:

- poprzez istniejące drogi i dukty leśne,
- w oparciu o służebność przesyłu, ustanowioną na wybranych działkach objętych planem, przy zachowaniu przepisów prawa.

§28. Na czas budowy, dopuszcza się korzystanie z urządzeń infrastruktury technicznej, zlokalizowanych poza granicami planu.

§29. Koliduje, z istniejącą infrastrukturą technicz-

ną, usunąć zgodnie z przepisami prawa oraz z zachowaniem ustaleń planu.

**§30.** Ustala się obowiązek realizacji sieci infrastruktury technicznej z zastosowaniem rozwiązań ograniczających możliwość wystąpienia awarii.

#### Rozdział XI

##### **Sposób i termin tymczasowego zagospodarowania, urządzania i użytkowania terenów**

**§31.** 1. Przy zachowaniu przepisów prawa i ustaleń planu, z zastrzeżeniem ust. 2 i 3, po zakończeniu budowy, w ramach terenu wyznaczonego liniami rozgraniczającymi, ustala się przywrócenie dotychczasowego zagospodarowania.

2. Zapisy ust. 1 realizować z uwzględnieniem dostępu do zagospodarowanych na podstawie planu terenów, o którym mowa w §27.

3. Obowiązek o którym mowa w ust. 1 nie dotyczy strefy kontrolowanej gazociągu, o której mowa w §11 ust. 4 oraz gruntów, o których mowa w §9 pkt 1.

#### Rozdział XII

##### **Stawki procentowe**

**§32.** Ustala się stawkę procentową, służącą naliczeniu jednorazowej opłaty od wzrostu wartości nieruchomości, o której mowa w art. 36 ust. 4 ustawy o planowaniu i zagospodarowaniu przestrzennym, w wysokości 15%.

#### Dział III

##### **Przepisy końcowe**

**§33.** Plan zachowuje ważność, również wtedy, jeśli nastąpi zmiana lub nowelizacja przepisów prawa, chyba że z ich treści będzie wynikał obowiązek dokonania zmiany planu.

**§34.** Wykonanie uchwały powierza się Burmistrzowi Międzychodu.

**§35.** Uchwała wchodzi w życie po upływie 30 dni od dnia ogłoszenia w Dzienniku Urzędowym Województwa Wielkopolskiego.

Przewodniczący  
Rady Miejskiej  
(-) mgr Zygmunt Mleczak

MIEJSKOWY PLAN ZAGOSPODAROWANIA PRZESTRZENNEGO DLA GAZOCIĄGU WRAZ Z INFRASTRUKTURĄ  
TOWARZYSZĄCĄ RELACJI TERMINAL EKSPEDYCYJNY WIERZBNO - ODĄZOTOWNIA GRODZISK,  
ODCINEK NA TERENIE GMINY MIĘDZYCHÓD

SKALA 1:1000

Załącznik nr 1.1.  
do Uchwały Nr XLIII/327/2009  
Rady Miejskiej Międzychodu  
z dnia 29 września 2009 r.



OWIĄZANIA:

- Granicą obszaru objętego planem
- Linie nieprzekraczająca znana o istnieniu przyoznaczeniu lub różnych zasadach zagospodarowania

**G** Teren infrastruktury technicznej-gazociągów

**G** Teren infrastruktury technicznej-gazociągów, zmienny przeznaczenie granicze historyczny cz. stacji

INFORMACJE:

Terren na lewo od graniczyści jest polowatą jest w granicach Międzychodkiego Obszaru Chronionego Krajobrazu oraz w obszarze Planu Zagospodarowego

Wyryty ze Studium uwarunkowań i kierunków zagospodarowania przestrzennego gminy Międzychód



PRZEWODNICZĄCY  
Rady Miejskiej  
*Zygmunt Mieczak*  
mgr Zygmunt Mieczak

**MIEJSCOWY PLAN ZAGOSPODAROWANIA PRZESTRZENNEGO DLA GAZOCIAGU WRAZ Z INFRASTRUKTURĄ  
TOWARZYSZĄCĄ RELACJI TERMINAL EKSPEDYCYJNY WIERZBNO - ODĄZOTOWNIA GRODZISK,  
ODCINEK NA TERENIE GMINY MIĘDZYCHÓD**

Załącznik nr 1.2.  
do Uchwały Nr XLIII/327/2009  
Rady Miejskiej Międzychód  
z dnia 29 września 2008 r.

SKALA 1:1000



**OZNACZENIA:**

-  Granica obszaru obcego plamem
-  Linia rozgraniczająca tereny o różnym przeznaczeniu lub o różnych stawkach zagospodarowania
-  Teren infrastruktury technicznej: gazownictwo
-  Teren infrastruktury technicznej: gazownictwo; czasowa zmiana przeznaczenia gruntów leśnych
-  Teren infrastruktury technicznej: gazownictwo; zmiana przeznaczenia gruntów leśnych na siewa

**INFORMACJE:**

Tereny w śrubach rozgraniczających poleżony jest w obszarze Pracowniowego Planu Krajoznawczego

Wyrysy ze Studium uwarunkowań i kierunków zagospodarowania przestrzennego gminy Międzychód



<b>ITP</b> - Inżynierski Tytuł Projektanta	
Imię i nazwisko	mgr inż. Andrzej Krawiec
Adres	64-200 Wąbrzeźno, ul. Piłsudskiego 10
Telefon	71 722 22 22
Adres e-mail	andrzej.krawiec@wp.pl
Podpis	<i>Andrzej Krawiec</i>
Podpis i pieczęć	

PRZEWODNICZĄCY  
Rady Miejskiej  
*Muralski*

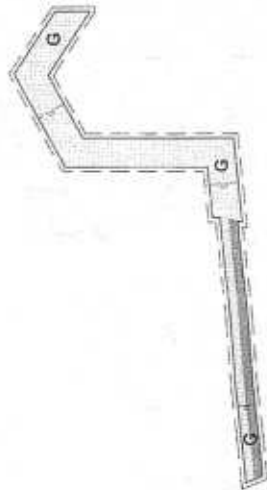


MIEJSKOWY PLAN ZAGOSPODAROWANIA PRZESTRZENNEGO DLA GAZOCIĄGU WRAZ Z INFRASTRUKTURĄ  
TOWARZYSZĄCĄ RELACJI TERMINAL EKSPEDYCYJNY WIERZBNO - ODĄZOTOWNIA GRODZISK,  
ODCINEK NA TERENIE GMINY MIĘDZYCHÓD

SKALA 1:1000



Załącznik nr 1.3.  
do Uchwały Nr XLIII/327/2009  
Rady Miejskiej Międzychodu  
z dnia 29 września 2009 r.



Wykisy ze Studium uwarunkowań i kierunków zagospodarowania przestrzennego gminy Międzychód



ODMARCZENIA:

- Granica obszaru sąsiedniego planem
- Linia rozgraniczająca tereny o różnym przeznaczeniu lub różnych zasadach zagospodarowania
- Teren infrastruktury technicznej-gazownictwo
- Teren infrastruktury technicznej-gazownictwo, czasowa zmiana przeznaczenia gruntów istniejących
- Teren infrastruktury technicznej-gazownictwo, zmiana przeznaczenia gruntów istniejących na ślabe

INFORMACJE:

Teren w linach rozgraniczających położony jest w całości w granicach Pierwszego Krajowego

PRZEWODNICZA  
Rady Miejskiej  
*Lucas*  
mgr Zdzisław

*Województwo Wielkopolskie*





**MIEJSKOWY PLAN ZAGOSPODAROWANIA PRZESTRZENNEGO DLA GAZOCIĄGU WRAZ Z INFRASTRUKTURĄ  
TOWARZYSZĄCĄ RELACJI TERMINAL EKSPEDYCYJNY WIERZBNO - ODAZOTOWNIA GRODZISK,  
ODCINEK NA TERENIE GMINY MIĘDZYCHÓD**

Załącznik nr 1.4.  
do Uchwały Nr XLIII/327/2009  
Rady Miejskiej Międzychodu  
z dnia 29 września 2009 r.

SKALA 1:1000

**OZNACZENIA:**

-  Granica obszaru objętego planem
-  Linie rozgraniczające tereny o różnym przeznaczeniu lub różnych zasadach zagospodarowania
-  Teren infrastruktury technicznej-śluzowiczwo
-  Teren infrastruktury technicznej-gazowielisno; czasowa zmianą przeznaczenia gruntów leśnych
-  Teren infrastruktury technicznej-gazowielisno; zmiana przeznaczenia gruntów leśnych na sible

**INFORMACJE:**

Teren w ilmach rozgraniczających położony jest w odlinio Paszowskiego Parku Krajobrazowego



PRZECIWDZIAŁCZĄCY





MIEJSCOWY PLAN ZAGOSPODAROWANIA PRZESTRZENNEGO DLA GAZDCIAGU  
WRAZ Z INFRASTRUKTURĄ TOWARZYSZĄCĄ RELACJI TERMINAL EKSPEDYCYJNY WIERZBNO - OGAZOTOWNIA GRODZISK,  
ODCINEK NA TERENIE GMINY MIEDZICHÓD

SKALA 1:1000

- ODNACZENIA**
- Granica obszaru objętego planem
  - Linie graniczne terenów o ustalonych oznaczeniach
  - Linie graniczne terenów o ustalonych oznaczeniach
  - Tereny w zabudowie mieszkaniowej ogólnego przeznaczenia
  - Tereny służbowe i gospodarki publicznej
  - Tereny rekreacyjne i sportowe
  - Tereny przemysłowe i usługowe
- INFORMACJE:**  
Teren w całości wyznaczony jest w obszarze  
Planu Zagospodarowania Przestrzennego

Załącznik nr 1.6  
do Uchwały Nr XLIII/27/2009  
Rady Miejskiej Międzyochód  
z dnia 20 września 2009 r.



Wzrost		1:5000
Skala		1:5000
Data		2009
Autor		...
Wzrost		1:5000

PRZEWODNICZĄCY  
Rady Miejskiej  
*Zygmunt Mieczak*  
mgr Zygmunt Mieczak

*Uchwała*

MIEJSCOWY PLAN ZAGOSPODAROWANIA PRZESTRZENNEGO DLA GAZOCIĄGU  
WRAZ Z INFRASTRUKTURĄ, TOWARZYSZĄCĄ RELACJĄ TERMINAL EKSPEDYCYJNY WIERZBNO - ODĄZOTOWNIA GRODZISK,  
ODCINEK NA TERENIE GMINY MIĘDZYCHÓD

SKALA 1:1000



ODMIACZENIA

-  Granica obszaru objętego planem
-  Linie rozgraniczające tereny o różnych funkcjach i różnych zasadach zagospodarowania
-  Tereny infrastruktury technicznej (zawiera oznaczenie grubości technicznych linii i grubości przewoźników)
-  Tereny infrastruktury technicznej (zawiera oznaczenie grubości technicznych linii i grubości przewoźników)

INFORMACJE

Tereny w których ograniczających pasywny jest w obszarze Paszowskiego Państwa Inżynierskiego.



Wyryzy za Studium uwarunkowań i kierunków zagospodarowania przestrzennego gminy Międzychód



Załącznik nr 1.7,  
do Uchwały Nr XLIII/327/2009  
Rady Miejskiej Międzychodu  
z dnia 29 września 2009 r.

PRZEWODNICZĄCY  
Rady Miejskiej  
*[Signature]*  
Zarząd Międzychodu

MIEJSCOWY PLAN ZAGOSPODAROWANIA PRZESTRZENNEGO DLA GAZOCIĄGU  
WRAZ Z INFRASTRUKTURĄ TOWARZYSZĄCĄ RELACJI TERMINAL EKSPEDYCYJNY WIERZBINO - ODAZOTOWNIA GRODZISK,  
ODCINEK NA TERENIE GMINY MIĘDZYZYCHÓD

SKALA 1:1000



Załącznik nr 1.B.  
do Uchwały Nr XLII/027/2009  
Rady Miejskiej Międzyzyczod  
z dnia 20 września 2009 r.

Wzrost ze Studium warunków i warunków zagospodarzenia przestrzennego gminy Międzyzyczod



ODMARCZENIA

-  Granica obszaru objętego planem
-  Linie rozgraniczenia terenu o filozofii wizerunkowej i filozofii funkcjonalnej
-  Trasa infrastruktury technicznej gazociągu
-  Trasa infrastruktury technicznej gazociągu
-  Trasa infrastruktury technicznej gazociągu

INFORMACJE

Termin i lokalizacja robót budowlanych i eksploatacyjnych  
Pracowniowego Planu Zagospodarzenia

PRZEWODNICZĄCY  
Rady Miejskiej  
*Zugmunt Mieczak*  
mgr Zugmunt Mieczak

*Urszula*



MIEJSKOWY PLAN ZAGOSPODAROWANIA PRZESTRZENNEGO DLA GAZOCIĄGU  
WRAZ Z INFRASTRUKTURĄ, TOWARZYSZĄCĄ RELACJĄ TERMINAL, EKSPEDYCYJNY WIERZBNO - ODĄZOTOWNIA GRODZISK,  
ODCINEK NA TERENIE GMINY MIĘDZYCHÓD

- ODNACZENIA**
-  Główna osieć odległego oleju
  -  Linie rozprężniowe i linie o różnym przebiegu
  -  Linie rozprężniowe i linie o różnym przebiegu
  -  Teren infrastruktury technicznej gazociągu
  -  Teren infrastruktury technicznej gazociągu, czasowa linia przesyłowa, linie łączące
  -  Teren infrastruktury technicznej gazociągu, linie przesyłowe, linie łączące

**INFORMACJE**  
Tereny w których wyznaczono linie przesyłowe i linie łączące, wyznaczone są w oparciu o wytyczne Projektanta Przewodnictwa Przemysłowego.

SKALA 1:1000

Załącznik nr 1.B.  
do Uchwały Nr XLIII/327/2009  
Rady Miejskiej Międzychodu  
z dnia 28 września 2009 r.

ITP	
Wzrost	1,70 m
Waga	70 kg
Temperatura ciała	36,6°C
Ciężar ciała	70 kg
Prędkość krwi	100 mmHg
Prędkość krwi	100 mmHg
Prędkość krwi	100 mmHg
Prędkość krwi	100 mmHg



PRZEWODNICZACY  
Rady Miejskiej  
*[Signature]*  
mgr Zdzisław Mieczak  
*[Signature]*

MIEJSCOWY PLAN ZAGOSPODAROWANIA PRZESTRZENNEGO DLA GAZOCIĄGU  
WRAZ Z INFRASTRUKTURĄ TOWARZYSZĄCĄ RELACJI TERMINAL EKSPEDYCYJNY WIERZBNO - ODĄZOTOWNIA GRODZISK,  
ODCINEK NA TERENIE GMINY MIĘDZYCHÓD

SKALA 1:1000



- OPISZCZENIA**
- Granica obszaru sąsiedniego działki
  - Linia techniczna linii o różnym przeznaczeniu lub różnych zastosowaniach zagospodarowania
  - Teren infrastruktury technicznej gazownictwa
  - Teren infrastruktury technicznej gazownictwa, czasowa zmiana przeznaczenia gruntu w innych
  - Teren infrastruktury technicznej gazownictwa, zmiana przeznaczenia gruntu (dotyczy tylko zalegających)
- INFORMACJE**
- Teren w śladach odgraniczających pokazany jest w obszarze Planu Miejscowego.

Wykazy ze Skutkiem warunkowym i kierunków zagospodarowania przestrzennego gminy Międzychód

- Teren objęty planem
- Teren objęty planem
- Teren objęty planem

Załącznik nr 1.10.  
do Uchwały Nr XLIII/327/2019  
Rady Miejskiej Międzychodu  
z dnia 29 września 2019 r.





Załącznik nr 2  
do uchwały Nr XLIII/327/2009  
Rady Miejskiej Międzychodu  
z dnia 29 września 2009 r.

**ROZSTRZYGNIĘCIE O SPOSOBIE ROZPATRZENIA UWAG DO PROJEKTU MIEJSCOWEGO PLANU ZAGOSPODAROWANIA PRZESTRZENNEGO DLA GAZOCIĄGU WRAZ Z INFRASTRUKTURĄ TOWARZYSZĄCĄ RELACJI TERMINAL EKSPEDYCYJNY WIERZBNO - ODAZOTOWNIA GRODZISK, ODCINEK NA TERENIE GMINY MIĘDZYCHÓD**

Przedmiotowy projekt miejscowego planu zagospodarowania przestrzennego został wyłożony do publicznego wglądu w terminie od 8 lipca 2009 r. do 29 lipca 2009 r. W dniu 20 lipca 2009 r. odbyła się dyskusja publiczna nad przyjętymi w miejscowym planie rozwiązaniami.

Zgodnie z ustawą z dnia 27 marca 2003 r. o planowaniu i zagospodarowaniu przestrzennym (Dz.U.

Nr 80, poz. 717 z późniejszymi zmianami) uwagi były przyjmowane do dnia 12 sierpnia 2009 r.

W ustawowym terminie, nie wniesiono żadnych uwag, w związku z tym, Rada Miejska Międzychodu nie podejmuje rozstrzygnięcia o sposobie rozpatrzenia wniesionych uwag.

Załącznik nr 3  
do uchwały Nr XLIII/327/2009  
Rady Miejskiej Międzychodu  
z dnia 29 września 2009 r.

**ROZSTRZYGNIĘCIE SPOSOBU REALIZACJI, ZAPISANYCH W PLANIE, INWESTYCJI Z ZAKRESU INFRASTRUKTURY TECHNICZNEJ, KTÓRE NALEŻĄ DO ZADAŃ WŁASNYCH GMINY ORAZ ZASADY ICH FINANSOWANIA, ZGODNIE Z PRZEPISAMI O FINANSACH PUBLICZNYCH**

Zgodnie z art. 20 ust. 1 ustawy z dnia 27 marca 2003 r. o planowaniu i zagospodarowaniu przestrzennym (Dz.U. Nr 80, poz. 717 ze zmianami), Rada Miejska Międzychodu, w oparciu o obowiązujące przepisy, w tym:

- ustawę z dnia 13 listopada 2003 r. o dochodach jednostek samorządu terytorialnego (tekst jednolity z 2008 r., Dz.U. Nr 88 poz. 539);

- ustawę z dnia 8 marca 1990 r. o samorządzie gminnym (tekst jednolity z 2001 r., Nr 142, poz. 1591 z późniejszymi zmianami);

- ustawę z dnia 7 czerwca 2001 r. o zbiorowym zaopatrzeniu w wodę i zbiorowym odprowadzaniu ścieków (tekst jednolity z 2006 r., Dz.U. Nr 123, poz. 858);

- ustawę z dnia 10 kwietnia 1997 r. Prawo energetyczne (tekst jednolity z 2006 r., Dz.U. Nr 89, poz. 625 z późniejszymi zmianami);

- prognozę skutków finansowych uchwalenia przedmiotowego planu miejscowego;

oraz ustalenia planu, rozstrzyga co następuje:

**§1.** Realizacja zamierzeń inwestycyjnych, przewidzianych w przedmiotowym planie, nie obciążą budżetu gminy Międzychód.

**§2.** 1. W planie nie ustala się terenów publicznych, których koszty realizacji miałyby w przyszłości obciążyć gminę Międzychód.

2. Kosztami zagospodarowania terenów objętych planem, zgodnie z jego zapisami, obciążony będzie inwestor.