

<i>Dział</i>	<i>Rozdział</i>	<i>Wyszczególnienie</i>	<i>Kwota zwiększenia</i>	<i>Kwota zmniejszenia</i>
	85295	POZOSTAŁA DZIAŁALNOŚĆ	15 000,00	
		W tym :		
		wydatki bieżące	15 000,00	
		1) wydatki bieżące jednostek budżetowych	15 000,00	
		1.2) wydatki związane z realizacją zadań statutowych	15 000,00	
		<b>OGÓLEM WYDATKI</b>	<b>100 366,47</b>	
		<b>w tym:</b>		
		<b>Wydatki bieżące:</b>	<b>100 366,47</b>	
		<b>1) Wydatki bieżące jednostek budżetowych :</b>	<b>100 366,47</b>	
		<b>1.1) Wydatki na wynagrodzenia i składki od nich naliczane</b>		
		<b>1.2) Wydatki związane z realizacją zadań statutowych</b>	<b>100 366,47</b>	
		<b>2) Dotacje</b>		
		<b>3) Wydatki na rzecz osób fizycznych</b>		
		<b>4) Wydatki na obsługę długu</b>		
		<b>Wydatki majątkowe</b>		
		<b>-wydatki inwestycyjne</b>		
		<b>-zakupy inwestycyjne</b>		
		<b>-dotacje</b>		

Przewodniczący Rady: **Tadeusz Ciężarek**

3456

**UCHWAŁA NR LI/355/2010  
RADY MIASTA LIMANOWA  
z dnia 27 sierpnia 2010 r.**

**w sprawie: uchwalenia zmiany miejscowego planu zagospodarowania przestrzennego miasta Limanowa w obrębie granic administracyjnych miasta z wyłączeniem terenu osiedla „MARSA”**

Na podstawie art. 20, art. 27 i art. 29 ustawy z dnia 27 marca 2003 roku o planowaniu i zagospodarowaniu przestrzennym (Dz. U. Nr 80 poz. 717 z 2003 r. z późn. zmianami) i art.18 ust. 2 pkt. 5 i art. 41 ustawy z dnia 8 marca 1990 roku o samorządzie gminnym (Dz. U. Nr 142 poz. 1591 z 2001 r. z późn. zmianami) oraz art. 7 ust.1 ustawy z dnia 3 lutego 1995 roku o ochronie gruntów rolnych i leśnych (tekst jednolity Dz. U. Nr 121 poz. 1266 z 2004 r. z późn. zmianami)

**Rada Miasta Limanowa  
po stwierdzeniu zgodności ustaleń projektu zmiany planu ze STUDIUM uwarunkowań i kierunków zagospodarowania przestrzennego miasta Limanowa w granicach opracowania planu uchwała co następuje:**

§ 1.

- Zgodnie z Uchwałą Nr XXXV/258/2009 Rady Miasta Limanowa z dnia 28 sierpnia 2009 r. oraz Uchwałą Nr XXXVI/263/2009 Rady Miasta Limanowa z dnia 30 września 2009 r. w sprawie przystąpienia do zmiany miejscowego planu zagospodarowania przestrzennego miasta Limanowa, **zmiana planu obejmuje zmianę ustaleń w/w planu w granicach działek:**  
obr. ewid. 1 działka nr ewid. 286/2  
obr. ewid. 7 działka nr ewid.: 660/17  
obr. ewid. 5 działki nr ewid.: 330/1, 330/2 i część działki ewid.332
- Zmiana miejscowego planu zagospodarowania przestrzennego składa się z tekstu planu stanowiącego

treść niniejszej Uchwały oraz załączników do Uchwały:

- załącznik Nr 1-3	- Rysunki zmiany planu – Plany od Nr 1 do Nr 3 sporządzone na mapie w skali 1: 1 000
- załącznik Nr 4	- Wyrys ze zmiany STUDIUM uwarunkowań i kierunków zagospodarowania przestrzennego miasta Limanowa
- załącznik Nr 5	- Sposób realizacji inwestycji z zakresu infrastruktury technicznej należących do zadań własnych gminy
- załącznik Nr 6	- Rozstrzygnięcia o sposobie rozpatrzenia uwag wniesionych do wyłożonego do publicznego wglądu projektu zmiany miejscowego planu zagospodarowania przestrzennego

3. Na obszarze objętym zmianą planu nie przeznaczają się tereny pod realizację inwestycji infrastruktury technicznej należących do zadań własnych miasta.

### Część I PRZEPISY OGÓLNE

#### § 2. Ilekroć w dalszych przepisach jest mowa o:

- **planie miejscowym** – należy przez to rozumieć wprowadzony Uchwałą Nr XXXIII/199/2004 Rady Miasta Limanowa z dnia 10 grudnia 2004 r. miejscowy plan zagospodarowania przestrzennego miasta Limanowa w obrębie granic administracyjnych miasta z wyłączeniem terenu osiedla „MARSA” (Dz. Urz. Woj. Małopolskiego z 2004 r. Nr 443 poz. 5084) z późn. zmianami wprowadzonymi Uchwałą Nr LV/320/2006 Rady Miasta Limanowa z dnia 25 sierpnia 2006 r. (Dz. Urz. Woj. Małopolskiego z 2006 r. Nr 671 poz. 4041) i Uchwałą Nr XXVIII/199/2008 Rady Miasta Limanowa z dnia 30 grudnia 2008 r. (Dz. Urz. Woj. Małopolskiego z 2009 r. Nr 49 poz. 322)
- **tekście planu miejscowego** – należy przez to rozumieć treść w/w Uchwały z dnia 10 grudnia 2004 r. i zmian wprowadzonych Uchwałami z dnia 25 sierpnia 2006 r. i z dnia 30 grudnia 2008 r.
- **rysunku planu miejscowego** – należy przez to rozumieć rysunek planu stanowiący załącznik do w/w Uchwały z dnia 10 grudnia 2004 r. i zmian wprowadzonych Uchwałami z dnia 25 sierpnia 2006 r. i z dnia 30 grudnia 2008 r.
- **zmianie planu** – należy przez to rozumieć zmiany w/w miejscowego planu zagospodarowania przestrzennego miasta Limanowa w obrębie granic administracyjnych miasta z wyłączeniem terenu osiedla „MARSA” wprowadzone niniejszą uchwałą

#### Plan nr 1

- MNR/k** Poszerza się ustalone planem miejscowym, położone przy zbiegu ulic Rolniczej i Zarębki **tereny zabudowy mieszkaniowej jednorodzinnej z dopuszczeniem zabudowy zagrodowej** o symbolu **MNR/ki** MNR o działkę ewid. nr 286/2 w obr. ewid. 1 stanowiącą grunty rolne klasy RV o pow. 0,3007 ha, oznaczając symbolem **MNR/k**. Dostęp do w/w terenu bezpośrednio z istniejących gminnych dróg – ulic wewnętrznych o symbolu KDW. Ustala się przednią linię zabudowy minimum 6,0 m od zewnętrznej krawędzi jezdni ulic Rolniczej i Zarębki. Dla terenów objętych zmianą planu obowiązują pozostałe zasady zagospodarowania takie jak ustalono w planie miejscowym dla terenów MNR/k, do których zostały włączone.

- **rysunku zmiany planu** – należy przez to rozumieć rysunki planu stanowiące załączniki nr 1 do 3 niniejszej uchwały
- **„STUDIUM”** – należy przez to rozumieć STUDIUM uwarunkowań i kierunków zagospodarowania przestrzennego Miasta Limanowa wprowadzone Uchwałą Nr XXIII/168/2000 Rady Miasta Limanowa z dnia 28 czerwca 2000 r. ze zmianą STUDIUM wprowadzoną Uchwałą Nr XXIV/170/2008 z dnia 31 października 2008 r. Rady Miasta Limanowa

### Część II

### USTALENIA ZMIANY PLANU MIEJSCOWEGO

#### § 3.

1. Dla terenów objętych zmianą planu wymienionych w § 1 ust. 1 pkt 2 niniejszej Uchwały, **obowiązują ustalenia odnoszące się do terenu całego miasta Limanowa**, zgodnie z obowiązującym miejscowym planem zagospodarowania przestrzennego miasta Limanowa w obrębie granic administracyjnych miasta z wyłączeniem terenu osiedla „MARSA” oraz zmianami wprowadzonymi Uchwałą Nr LV/320/2006 Rady Miasta Limanowa z dnia 25 sierpnia 2006 r. i Uchwałą Nr XXVIII/199/2008 Rady Miasta Limanowa z dnia 30 grudnia 2008 r. zawarte w:

- § 1 – w odniesieniu do „ochrony konserwatorskiej”
- § 4 Rozdział 1

#### OGÓLNE WARUNKI REALIZACJI ZABUDOWY I ZAGOSPODAROWANIA W OBRĘBIE USTALONYCH PLANEM TERENÓW ZAINWESTOWANIA

- Rozdział 2

#### II – SZCZEGÓŁOWE WARUNKI ZAGOSPODAROWANIA POSZCZEGÓLNYCH TERENÓW ZAINWESTOWANIA

- Rozdział 5

#### KOMUNIKACJA

- Rozdział 6

#### INFRASTRUKTURA TECHNICZNA

- pkt 2. Zasady obsługi w zakresie infrastruktury technicznej

**jeżeli nie są sprzeczne z ustaleniami szczegółowymi zawartymi w § 4 niniejszej uchwały.**

#### § 4.

### USTALENIA SZCZEGÓŁOWE DLA TERENÓW OBJĘTYCH ZMIANĄ PLANU

## Plan nr 2

**MNR** Poszerza się ustalone planem miejscowym, położone przy ulicy Żwirki i Wigury **tereny zabudowy mieszkaniowej jednorodzinnej z dopuszczeniem zabudowy zagrodowej** o symbolu **MNR** o działkę ewid. Nr 660/17 w obr. ewid. 7 stanowiącą łąkę klasy ŁIV o pow. 0,0475 ha, oznaczając symbolem **MNR**. Dostęp do w/w terenu z ulicy Żwirki i Wigury stanowiącej drogę powiatową KDZ poprzez działkę ewid. nr 660/13 stanowiącą prywatny dojazd.

Dla terenów objętych zmianą planu obowiązują pozostałe zasady zagospodarowania takie jak ustalono w planie miejscowym dla terenów MNR, do których zostały włączone.

## Plan nr 3

**U/M/kz** Poszerza się ustalone planem miejscowym, położone u zbiegu ulic Marii Konopnickiej, ks. Kowalskiego i Zielonej **tereny zwartej zabudowy usługowo – mieszkaniowej w strefie śródmiejskiej „A-CENTRUM” o symbolu U/M/kz**, o ustalone planem miejscowym, położone w bezpośrednim sąsiedztwie tereny zabudowy jednorodzinnej o symbolu MN/kz, obejmujące działki ewid. nr 330/1, 330/2 i 332 (część) o łącznej powierzchni około 0,0414 ha, oznaczając symbolem **U/M/kz**. Dopuszcza się remonty, przebudowę, rozbudowę i nadbudowę istniejących na tym terenie budynków z dopuszczeniem funkcji usługowo - mieszkaniowej jak również ich rozbiórkę. Dopuszcza się również budowę nowych obiektów o funkcji usługowo – mieszkaniowej. Wysokość obiektów w tym terenie nie może być wyższa niż trzy kondygnacje nadziemne, w tym trzecia w dachu. Ustala się wyniesienie poziomu parteru budynku nie więcej niż 0,60 m. od poziomu terenu przystokowego. Z uwagi na położenie terenu w strefie ochrony konserwatorskiej „A-CENTRUM” obowiązują ustalone dla niej w planie miejscowym zasady kształtowania zabudowy. Z uwagi na położenie terenu w zwartej zabudowie śródmiejskiej strefy „A-CENTRUM” dopuszcza się lokalizację obiektów w liniach rozgraniczających ulic – wzdłuż wewnętrznej linii chodników. Zgodnie z Częścią I PRZEPISY OGÓLNE planu miejscowego § 1 pkt. 29, na terenie objętym zmianą planu z uwagi na jego położenie w strefie „A-CENTRUM” nie obowiązują wskaźniki dotyczące miejsc parkingowych. Dla terenu objętego zmianą planu obowiązują pozostałe zasady zagospodarowania, takie jak ustalono w planie miejscowym dla terenów U/M/kz, do których zostały włączone.

### **Część III USTALENIA KOŃCOWE**

§ 5. W obrębie terenów objętych zmianą planu nie występują grunty rolne klasy I - III o zwartym obszarze 0,5 ha wymagające uzyskania zgody Ministra Rolnictwa i Rozwoju Wsi na ich przeznaczenie na cele nierolnicze

§ 6. W odniesieniu do terenów objętych zmianą planu ustala się wysokość jednorazowej opłaty z tytułu wzrostu wartości nieruchomości, o której mowa w art. 36 ust. 4 powołanej na wstępie ustawy z dnia 23 marca 2003 roku o planowaniu i zagospodarowaniu przestrzennym – w wysokości 20% .

§ 7. Zgodnie z art. 34 ust. 1 powołanej na wstępie ustawy z dnia 23 marca 2003 roku o planowaniu i zagospodarowaniu przestrzennym z chwilą wejścia

w życie niniejszej uchwały traci moc obowiązującą: Uchwała Nr XXXIII/199/2004 Rady Miasta Limanowa z dnia 10 grudnia 2004r. (Dz. Urzędowy Województwa Małopolskiego Nr 443 poz. 5048 z 2004r.) w części dotyczącej zmian wprowadzonych niniejszą uchwałą.

§ 8. Wykonanie Uchwały powierza się Burmistrzowi Miasta Limanowa.

§ 9. Uchwała wchodzi w życie po upływie 30 dni od dnia jej ogłoszenia w Dzienniku Urzędowym Województwa Małopolskiego oraz podlega publikacji na stronie internetowej Miasta Limanowa.

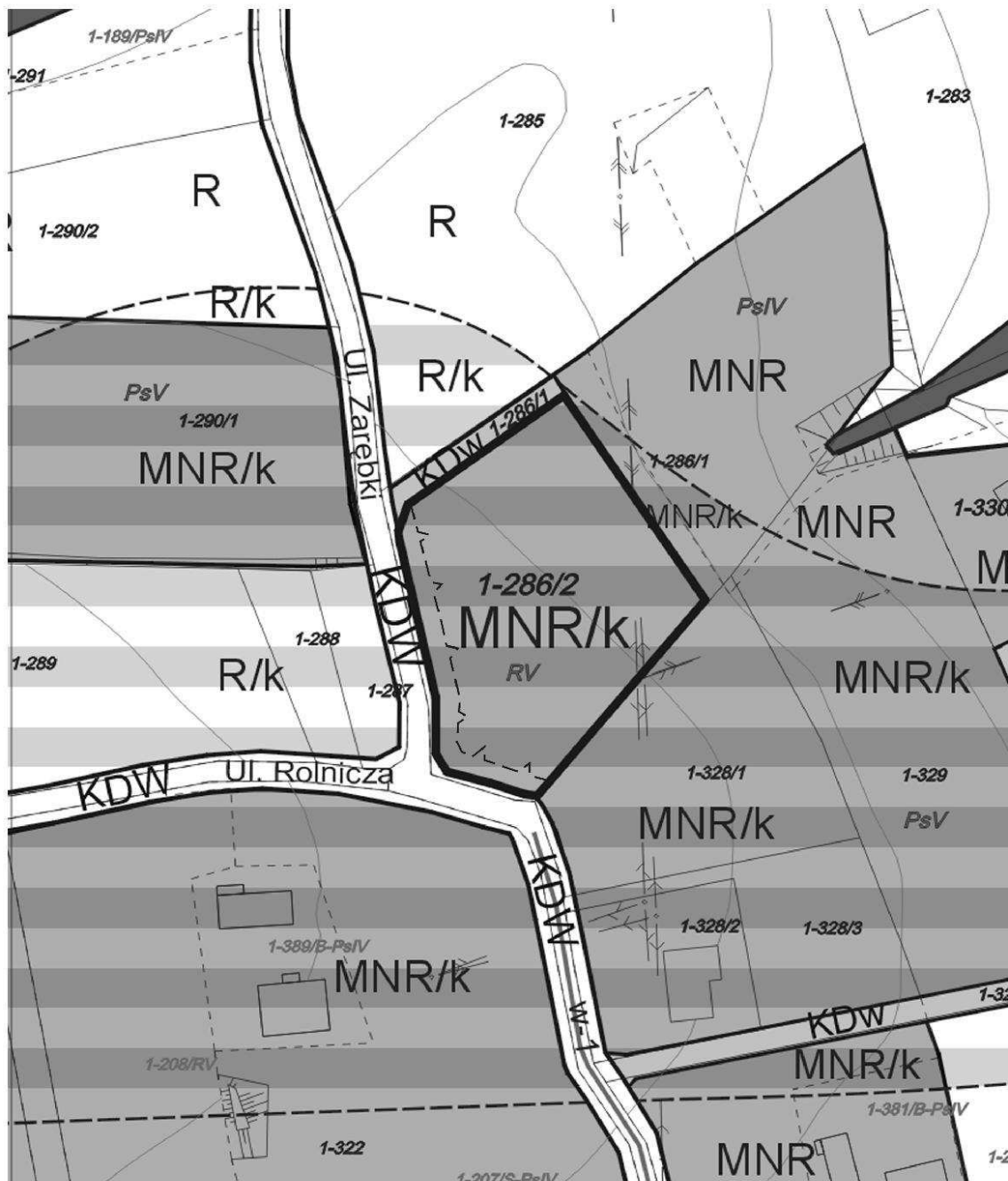

Przewodniczący Rady  
**Ryszard Kulma**

**Załącznik nr 1a**  
do Uchwały Nr LI/355/2010  
Rady Miasta Limanowa  
z dnia 27 sierpnia 2010 r.

**ZMIANA MIEJSCOWEGO PLANU ZAGOSPODAROWANIA  
PRZESTRZENNEGO MIASTA LIMANOWA**  
w obrębie granic administracyjnych miasta  
z wyłączeniem terenu osiedla "MARSA"

Działka w obr.1 nr ewid. 286/2  
położona przy ul.Zarębki

Rysunek planu - skala



1.

**Załącznik nr 1b**  
do Uchwały Nr LI/355/2010  
Rady Miasta Limanowa  
z dnia 27 sierpnia 2010 r.

Załącznik nr 1 do Uchwały Nr LI/355/2010  
Rady Miasta Limanowa z dnia 27 sierpnia 2010 r.




## Plan nr 1



### Legenda:








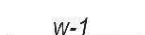
#### USTALENIA WPROWADZONE ZMIANĄ PLANU

Teren objęty zmianą planu ołożony w całości w obszarze  
PROJEKTOWANEGO ŁOSOSIŃSKO-ŻEGOCIŃSKIEGO PARKU  
KRAJOBRAZOWEGO


-  Granica terenu objętego zmianą planu
-  MNR/k Teren zabudowy mieszkaniowej jednorodzinnej z dopuszczeniem zabudowy zagrodowej, położony w strefie eksponowanych widokowo stoków i wierzchołków
-  Przednia linia zabudowy

#### INFORMACJA O USTALENIACH RYSUNKU PLANU MIEJSCOWEGO W GRANICACH OBSZARU ANALIZOWANEGO

Obszar analizowany położony w całości w obszarze  
PROJEKTOWANEGO ŁOSOSIŃSKO-ŻEGOCIŃSKIEGO PARKU  
KRAJOBRAZOWEGO

-  MNR Tereny zabudowy mieszkaniowej jednorodzinnej z dopuszczeniem zabudowy zagrodowej
-  MNR/k Tereny zabudowy mieszkaniowej jednorodzinnej z dopuszczeniem zabudowy zagrodowej, położone w strefie eksponowanych widokowo stoków i wierzchołków
-  R Tereny rolne
-  R/k Tereny rolne położone w strefie eksponowanych widokowo stoków i wierzchołków
-  ZL Tereny leśne obejmujące zgodnie z ewidencją gruntów grunty leśne LS
-  KDW Drogi - ulice wewnętrzne, dojazdy - dojścia szerokość w liniach rozgraniczających min. 5,0 m przednia linia zabudowy min. 6,0 m
-  KDw Teren prywatnej drogi wewnętrznej dojazdu - dojścia szerokość w liniach rozgraniczających min. 4,5 m przednia linia zabudowy min. 6,0 m
-  w-1 Główne sieci wodociągowe do utrzymania i rozbudowy

Układ sekcji



2.

\* Rysunek planu został sporządzony w oparciu o skalę źródłową 1:1 000.  
Skala ta ulega pomniejszeniu w wyniku przypisanych prawem odległości marginesów.

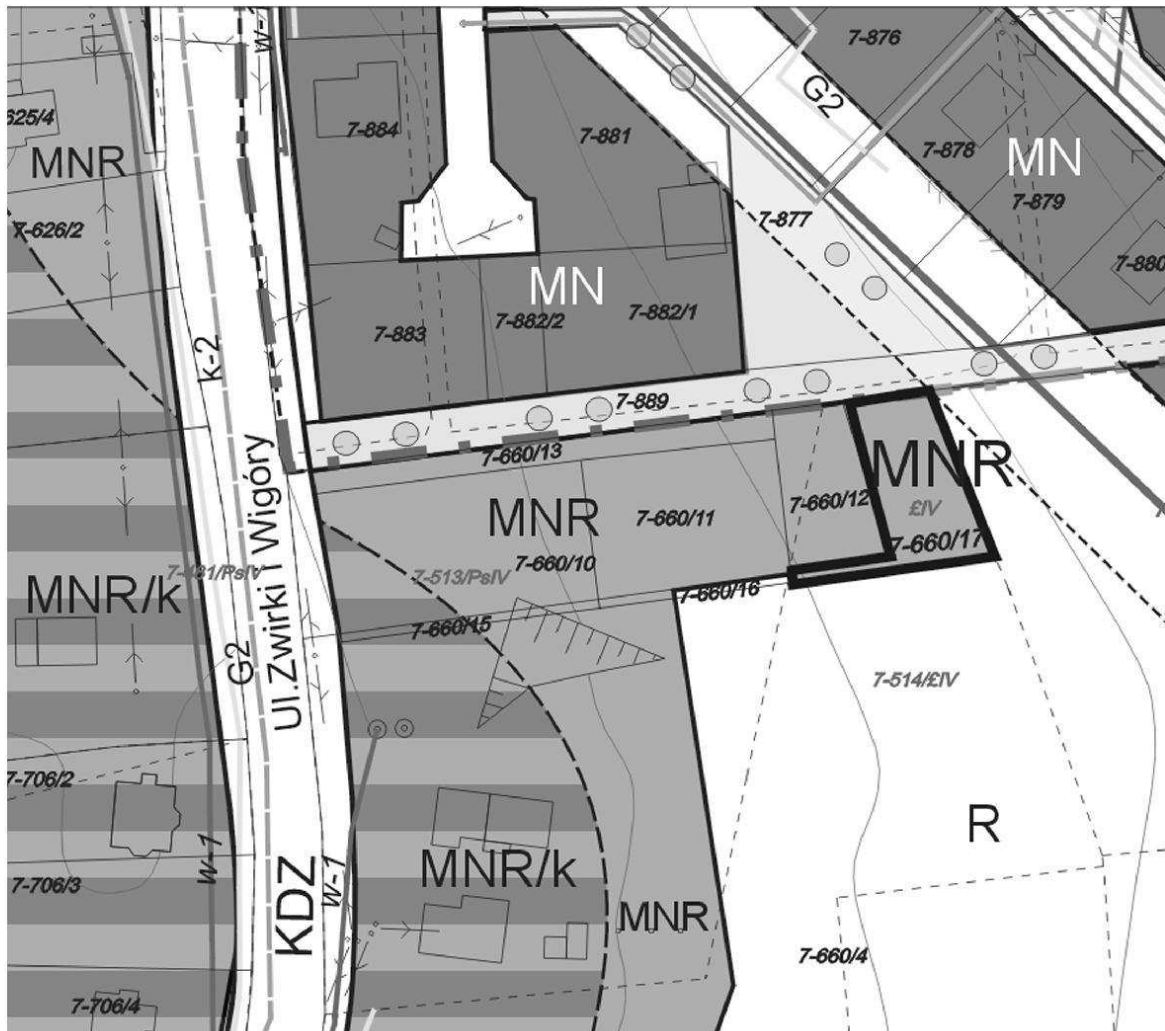
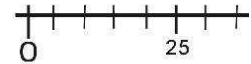
Przewodniczący Rady: **Ryszard Kulma**

**Załącznik nr 2a**  
do Uchwały Nr LI/355/2010  
Rady Miasta Limanowa  
z dnia 27 sierpnia 2010 r.

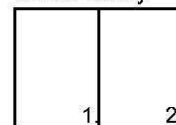
**ZMIANA MIEJSCOWEGO PLANU ZAGOSPODAROWANIA  
PRZESTRZENNEGO MIASTA LIMANOWA**  
w obrębie granic administracyjnych miasta  
z wyłączeniem terenu osiedla "MARSA"

Działka w obr.7 nr ewid. 660/17  
położona przy ul.Żwirki i Wigóry

Rysunek planu - skala 1



Układ sekcji

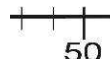


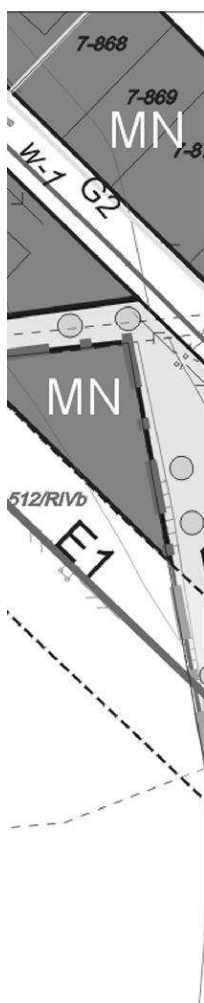
1.

**Załącznik nr 2b**  
do Uchwały Nr LI/355/2010  
Rady Miasta Limanowa  
z dnia 27 sierpnia 2010 r.

Załącznik nr 2 do Uchwały Nr LI/355/2010  
Rady Miasta Limanowa z dnia 27 sierpnia 2010 r.

## Plan nr 2



: 1000  




### Legenda:









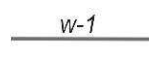
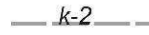


#### USTALENIA WPROWADZONE ZMIANĄ PLANU

Teren objęty zmianą planu ołożony w całości w obszarze  
PROJEKTOWANEGO ŁOSOSIŃSKO-ŻEGOCIŃSKIEGO PARKU  
KRAJOBRAZOWEGO

-  Granica terenu objętego zmianą planu
-  Tereny zabudowy mieszkaniowej  
jednorodzinnej z dopuszczeniem  
zabudowy zagrodowej

#### INFORMACJA O USTALENIACH RYSUNKU PLANU MIEJSCOWEGO W GRANICACH OBSZARU ANALIZOWANEGO

Obszar analizowany położony w całości w obszarze  
PROJEKTOWANEGO ŁOSOSIŃSKO-ŻEGOCIŃSKIEGO PARKU  
KRAJOBRAZOWEGO

-  Tereny zabudowy mieszkaniowej  
jednorodzinnej z dopuszczeniem  
zabudowy zagrodowej
-  Tereny zabudowy mieszkaniowej jednorodzinnej z dopuszczeniem  
zabudowy zagrodowej, położone w strefie eksponowanych  
wiodkowo stoków i wierzchowin
-  Teren zabudowy mieszkaniowej jednorodzinnej
-  Tereny rolne
-  Droga- ulica zbiorcza /klasy Z/  
szerokość w liniach rozgraniczających 20,0m  
przednia linia zabudowy min.8,0 m
-  Przejścia (ciągi) pieszo-rowerowe  
z zielenią towarzyszącą
-  Istniejące linie elektroenergetyczne napowietrzne  
wysokiego napięcia 110 kV ze strefą ochronną
-  Istniejące sieci gazowe średniego ciśnienia  
do utrzymania, przebudowy i rozbudowy
-  Główne sieci wodociągowe do utrzymania  
i rozbudowy
-  Projektowane sieci kanalizacji sanitarnej
-  Istniejąca sieć kanalizacji sanitarnej i deszczowej  
do utrzymania, przebudowy i rozbudowy
-  Granica obowiązującego Miejscowego planu  
zagospodarowania przestrzennego  
"Osiedle Marsa"

2.

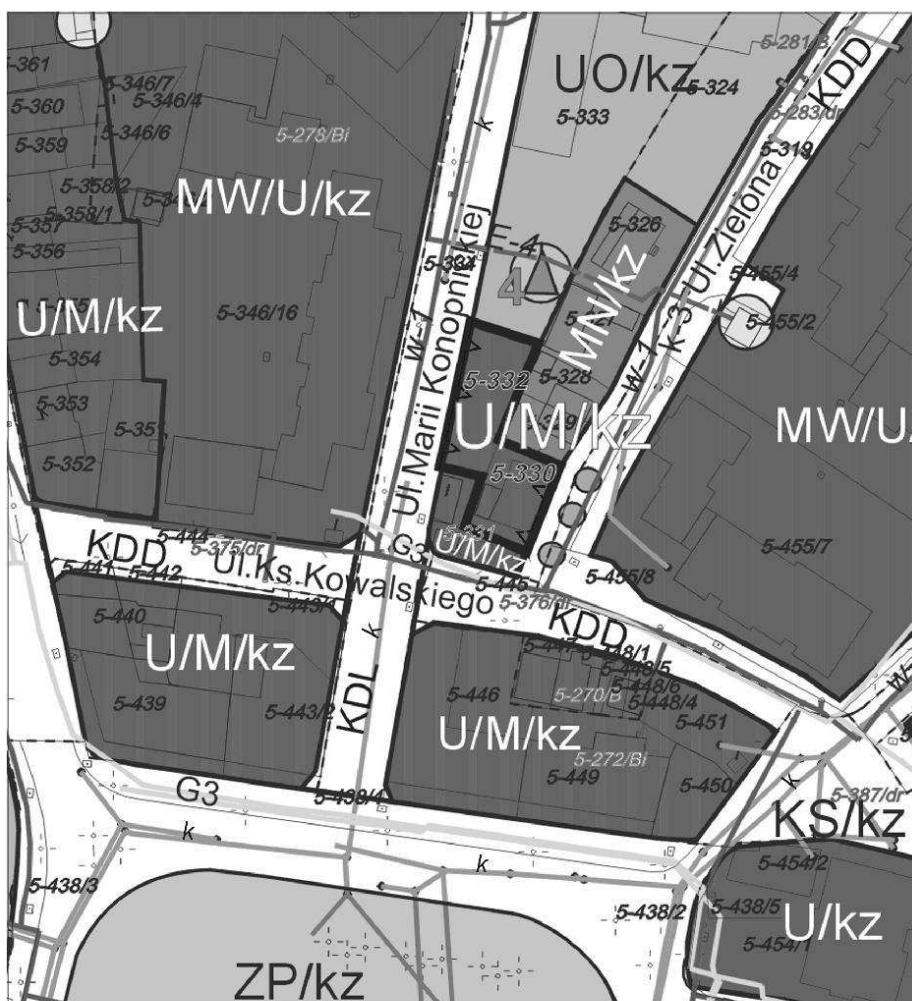
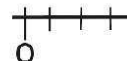
\* Rysunek planu został sporządzony w oparciu o skalę źródłową 1:1 000.  
Skala ta ulega pomniejszeniu w wyniku przypisanych prawem odległości marginesów.

Załącznik nr 3a  
do Uchwały Nr LI/355/2010  
Rady Miasta Limanowa  
z dnia 27 sierpnia 2010 r.

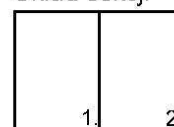
### ZMIANA MIEJSCOWEGO PLANU ZAGOSPODAROWANIA PRZESTRZENNEGO MIASTA LIMANOWA w obrębie granic administracyjnych miasta z wyłączeniem terenu osiedla "MARSA"

Działki w obr.5 nr ewid. 330/1, 330/2 i 332 część  
położone przy ul.Konopnickiej

Rysunek planu -



Układ sekcji



1.



**Załącznik nr 3b**  
do Uchwały Nr LI/355/2010  
Rady Miasta Limanowa  
z dnia 27 sierpnia 2010 r.

Załącznik nr 3 do Uchwały Nr LI/355/2010  
Rady Miasta Limanowa z dnia 27 sierpnia 2010 r.

### Plan nr 3

#### Legenda:

##### USTALENIA WPROWADZONE ZMIANĄ PLANU

Teren objęty zmianą planu położony w całości w strefie ochrony konserwatorskiej "kz" dla zespołów i obiektów zabytkowych - zespół lokacyjny miasta



Granica terenu objętego zmianą planu



Teren zabudowy mieszkaniowej wielorodzinnej i usług towarzyszących położony w strefie ochrony konserwatorskiej dla zespołów i obiektów zabytkowych



Przednia linia zabudowy

##### INFORMACJA O USTALENIACH RYSUNKU PLANU MIEJSCOWEGO W GRANICACH OBSZARU ANALIZOWANEGO

Obszar analizowany położony w całości w strefie ochrony konserwatorskiej "kz" dla zespołów i obiektów zabytkowych - zespół lokacyjny miasta



Teren usług z zielenią towarzyszącą - teren usług oświaty



Teren usług użyteczności publicznej i usług komercyjnych



Tereny zabudowy usługowo-mieszkaniowej - strefa centrum



Tereny zabudowy mieszkaniowej wielorodzinnej i usług towarzyszących



Teren zabudowy mieszkaniowej jednorodzinnej



Teren zieleni urządzonej, zieleńce, skwery,




Teren parkingu



Droga - ulice miejskie lokalne /klasy L/ szerokość w liniach rozgraniczających 12,0 m przednia linia zabudowy min.6,0m



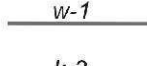
Drogi - ulice miejskie dojazdowe /klasy D/ szerokość w liniach rozgraniczających 10,0 m przednia linia zabudowy min.6,0m



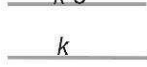
Ciąg pieszy



Istniejące linie elektroenergetyczne kablowe średniego napięcia do utrzymania, przebudowy i rozbudowy



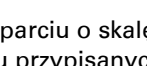
Istniejąca sieć gazowa niskiego ciśnienia do utrzymania, przebudowy i rozbudowy.



Główne sieci wodociągowe do utrzymania i rozbudowy



Istniejąca sieć kanalizacji deszczowej do utrzymania, przebudowy i rozbudowy



Istniejąca sieć kanalizacji sanitarnej i deszczowej do utrzymania, przebudowy i rozbudowy

skala 1 : 1000  
25 50



2.

\* Rysunek planu został sporządzony w oparciu o skalę źródłową 1:1 000.  
Skala ta ulega pomniejszeniu w wyniku przypisanych prawem odległości marginesów.

**Załącznik nr 4a**  
do Uchwały Nr LI/355/2010  
Rady Miasta Limanowa  
z dnia 27 sierpnia 2010 r.

# MIASTO LIMANOWA

## ZMIANA STUDIUM UWARUNKOWAŃ I KIERUNKÓW

- KIERUNKI ROZWOJU
- STRUKTURA I POLITYKA PRZESTRZENNA

Układ sekcji

1.	2.
3.	4.

1.



**Załącznik nr 4b**  
do Uchwały Nr LI/355/2010  
Rady Miasta Limanowa  
z dnia 27 sierpnia 2010 r.

NA

Załącznik nr 4 do Uchwały Nr LI/355/2010  
Rady Miasta Limanowa z dnia 27 sierpnia 2010 r.

## W ZAGOSPODAROWANIA PRZESTRZENNEGO



**Załącznik nr 4c**  
**do Uchwały Nr LI/355/2010**  
**Rady Miasta Limanowa**  
**z dnia 27 sierpnia 2010 r.**

**USTALENIA ZMIANY STUDIUM**

**OZNACZENIA - USTALENIA PODSTAWOWE**

GRANICE TERENÓW OBJĘTYCH ZMIANĄ STUDIUM W ZAKRESIE PRZEZNACZENIA LUB UŻYTKOWANIA TERENÓW.

**ŚRODOWISKO PRZYRODNICZE I KULTUROWE**

GRANICA POLUDNIOWOMOŁPODŁOŻNEGO OBSZARU CHRONIONEGO KRAJOBRAZU do MPZP Miasta Limanowa z 2003 r.  
- obszar uwzględniany na warunkach zapewnienia bezpiecznego przebiegu rzeki

KORYTARZE WENTYLACYJNE MIASTA - Studium określające granice obszarów bezpośredniego zagrożenia powodzi dla terenów nieobwarunkowanych w dzień dużego dopływu wody

GRANICA OBSZARÓW BEZPOŚREDNIEGO ZAGROŻENIA POWODZIĄ O 1% wg RGWY w Krakowie - Studium określające granice obszarów bezpośredniego zagrożenia powodzi dla terenów nieobwarunkowanych w dzień dużego dopływu wody

ORIENTACYJNE TERENY LOKUMENTOWANYCH ZŁOŻ SŁÓW PATRZ USTALENIA ZMIANY STUDIUM - PE1 - Złóż "Sowliny" umieszczone do wyekspozycji z bitasru / SR V BA 7411-7-05 z dnia 30.08.2006r.

ZŁOŻE KRZYŻYWA NATURALNEGO "ZBIORNIKI MLYNNE" do eksploatacji przed rozpoczęciem realizacji zbiornika

STREFY OCHRONY SANITARNEJ OD CMENTARZY CYNTOCH - 50,0 m  
STREFA OCHRONY SANITARNEJ OD CMENTARZA Obowiązuje wytyczenie w przypadku jego poszerzenia

**STRUKTURA I POLITYKA PRZESTRZENNA**

ISTNIEJĄCA ZABUDOWA POŁOŻONA W ZASIĘGU PŁOCY ZBIORNIKA MLYNNE - Użytkuje się istniejącą zabudowę do czasu realizacji zbiornika z doposażeniem jak istniejąco

TERENY OSADNICZE POŁOŻONE W OBRĘBIE KORYTARZY WENTYLACYJNYCH MIASTA - obszarowa służba zabudowy i wytyczenia lotnia, preferencja z podziałem użytkowym, sytuacja równoległa do dna doliny z obowiązkiem realizacji istniejącej zabudowy

TERENY KONCENTRACJI OBIEKTÓW PRODUKCYJNO-USŁUGOWYCH ORAZ OBIEKTÓW URZĄDZEŃ TOWARZYSZĄCYCH - PUJ

TERENY MIEKOPOWIERZCHNIOWYCH USŁUG HANDLU O POWIERZCHNI SPREŻYDZI POWYŻEJ 2000 M<sup>2</sup> - UH1

TERENY ROLNE W STREFIE OCHRONNEJ OD ISTNIEJĄCEGO CMENTARZA DO ZADRZEWIEN I ZAMRZWIEN - RZLZC

TERENY OSADNICZE WSKAZANE DO OGRANICZONEGO ROZWOJU - MZC

TERENY OSADNICZE WSKAZANE DO OGRANICZONEGO ROZWOJU - MUJ

**INFRASTRUKTURA TECHNICZNA**

ZŁUKOWANIE OTWORU ROPY NAFTOWEJ ZE STREFĄ OCHRONNĄ R min=5 m

REZERWA TERENU DLA BUDOWY ZBIORNIKA WODNEGO

OBZAR I TEREN GÓRNICZY "LIMANKOWA 1"

**KOMUNIKACJA**

PROJEKTOWANE OBWODNICE DRÓGI KRAJOWEJ NR 2

PROJEKTOWANE POZOSTAŁE DRÓGI

PROPONOWANA OŚ MIĘDZYKRAJOWEJ LINII KOLEJOWEJ KRAKÓW-PODŁOŻE-PIEKARSKO-LIMANKOWA-NOWY SĄCZ-ŚW. KRZYŻ-GRANICA PAŃSTWA

TERENY WYDzielonych USŁUG I URZĄDZEŃ, KOMUNIKACJA SĄMOCZYNIEJ Z MOŻLIWOŚCIĄ REALIZACJI USŁUG TOWARZYSZĄCYCH - K

**DOTYCHCZASOWE USTALENIA STUDIUM**

**OZNACZENIA - USTALENIA PODSTAWOWE**

GRANICA ADMINISTRACYJNA MIASTA - GRANICA OPRAWNIANA

**ŚRODOWISKO PRZYRODNICZE I KULTUROWE**

USTALENIE NIEOBWARUNKOWANE KORYTARZE WENTYLACYJNE MIASTA - Wytyczenie orientacyjne, ustalanie przedziałów z doposażeniem zapewnieniem bezpieczeństwa (nieobwarunkowane)

USTALENIE NIEOBWARUNKOWANE ZASIĘG WYŁĘWÓW POWODKOWYCH - Rzeki: Locony (O 1% wg opisanego MGW w Krakowie z 1987 r. - nie uwzględnia się wodostanów historycznych z 1987 r.)

TERENY EROZYJNE I ZAGROŻONE OSUWANIEM

ORIENTACYJNE TERENY LOKUMENTOWANYCH ZŁOŻ GLINY I SŁÓW PATRZ USTALENIA ZMIANY STUDIUM - NR 40 "LIMANKOWA, SOBLINY I" - ZŁOŻE GLINY I SŁÓW - NR 41W "SOBLINY I" - ZŁOŻE GLINY - Poproszony sposób zagospodarowania terenu do optymalnego zastąpienia w miejscowym planie zagospodarowania przestrzennego tego regionu miasta

ISTNIEJĄCE LASY PĘNAJĄCE PLANIJCIE OCHRONNE I GOSPODARZĄCE - Obszarowa służba podziału zabudowy, nie uwzględnia się gospodarki lasną

TERENY WSKAZANE DO ZADRZEWIEN I ZABIESENIE ZE WZGLĘDOW PRZECIECZYNYCH, RETENCYJNYCH I EKOLOGICZNYCH

GRANICA PROJEKTOWANEGO LOSOBIŃSKO-ZEODKROSKIEGO PARKU KRAJOBRAZOWEGO

GRANICA PROJEKTOWANEJ OTULINY LPZK

ISTNIEJĄCE POMNIKI PRZYRODY PODLEGAJĄCE OCHRONIE PRAWNEJ

PROJEKTOWANY ZESPÓŁ PRZYRODNICZO-KRAJOBRAZOWY MIEJSKIEJ GÓRY

POSTULOWANY UŻYTEK EKOLOGICZNY (ZESPÓŁ PRZYRODNICZO-KRAJOBRAZOWY) - STARODRZEW DĘBOWY W SOWLINACH

ISTNIEJĄCE I PROJEKTOWANE TERENY ZIELI PARKOWEJ - Dopuszczalna realizacja urządzeń sportowych, elementów małej architektury oraz urządzeń form kulturowych związanych z ich obsługą

TERENY OGRODÓW DZIAŁKOWYCH

ISTNIEJĄCE I PROJEKTOWANE CMENTARZE

TERENY WSKIEJ ZIELI LEŚNEJ

TERENY UŻYTKÓW ROLNYCH PODLEGAJĄCE OCHRONIE

PUNKTY WPKOWE DO ZAGOSPODAROWANIA NA CELE TURYSTYCZNO-REKREACYJNE - Jaka planety, wlotki, z osłoniętymi miejscami, bez osłoniętych kabin

ISTNIEJĄCE SZLAKI TURYSTYCZNE

OBIEKTY WPISANE DO REJESTRU ZABYTKÓW OBJĘTE ŚCISŁĄ OCHRONĄ KONSERWATORSKĄ - Oznaczenie 1-11 oznacza kolejność podanych w Studium TOM I Rozdział V pkt 1 numerów w tabeli

STREFA OCHRONY KONSERWATORSKIEJ - Obszarowa służba ochrony i konserwacji zabytków i zieleń inwentaryzacja ustalonych w Studium TOM I Rozdział V pkt 4

**STRUKTURA I POLITYKA PRZESTRZENNA**

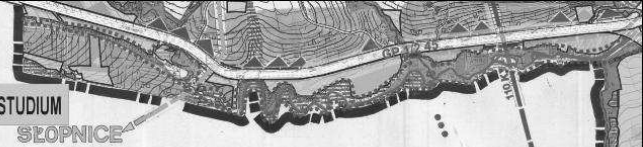
TERENY OSADNICZE WSKAZANE DO INTENSYWIEJSZEGO ROZWOJU POD WZGLĘDEM GĘSTOŚCI CHARAKTERU ZABUDOWY RÓŻNYCH FORM BUDOWNICTWA MIESZKANIOWEGO, KONCENTRACJI USŁUG I RZEMIOSŁA NIEUŻYTKOWEGO - Z koncentracją usług i usługodawców, z wyjątkiem usługodawców w obszarze zabudowy w większych domkach z zainstalowanymi usługami

TERENY OSADNICZE WSKAZANE DO OGRANICZONEGO ROZWOJU OSADNICZWA ZARÓWNO W ODNIESIENIU DO GĘSTOŚCI JAK I TEŻ CHARAKTERU ZABUDOWY Z ZAKRESEM REALIZACJI OBIEKTÓW O CHARAKTERZE UŻYTKOWYM - Obszarowa służba zabudowy na dzień realizacji, która uwzględnia wagę i znaczenie zabudowy z zainstalowanymi usługami i usługodawcami, z wyjątkiem usługodawców w obszarze zabudowy w większych domkach z zainstalowanymi usługami

TERENY OSADNICZE WPROWADZONE DOBOWIĄCZYM MIEJSCOWYM PLANEM ZAGOSPODAROWANIA PRZESTRZENNEGO POŁOŻONE W STREFACH EROZYJNYCH LUB ZAGROŻONYCH OSUWANIEM - Obszarowa służba zabudowy, która uwzględnia wagę i znaczenie zabudowy z zainstalowanymi usługami i usługodawcami, z wyjątkiem usługodawców w obszarze zabudowy w większych domkach z zainstalowanymi usługami

TERENY OSADNICZE WPROWADZONE DOBOWIĄCZYM MIEJSCOWYM PLANEM ZAGOSPODAROWANIA PRZESTRZENNEGO POŁOŻONE W ZASIĘGU WYŁĘWÓW POWODKOWYCH RZEKI LOSOBIŃSKIEJ, GÓRY LUB W STREFACH ZABEWIANYCH POTOKÓW - Obszarowa służba zabudowy, która uwzględnia wagę i znaczenie zabudowy z zainstalowanymi usługami i usługodawcami, z wyjątkiem usługodawców w obszarze zabudowy w większych domkach z zainstalowanymi usługami

USTALENIE NIEOBWARUNKOWANE



- TERENY OSADNICZE WPROWADZONE DOBOWIĄCZYM MIEJSCOWYM PLANEM ZAGOSPODAROWANIA PRZESTRZENNEGO POŁOŻONE POWYŻEJ TERENÓW ZABEWIANYCH, LECZ W OBRĘBIE KANAŁU WENTYLACYJNEGO MIASTA - Wytyczenie orientacyjne, ustalanie przedziałów z doposażeniem zapewnieniem bezpieczeństwa (nieobwarunkowane)
- TERENY KONCENTRACJI OBIEKTÓW PRODUKCYJNYCH, BAZ, HURTOWNI, MAGAZYNÓW I SKŁADÓW ORAZ RZEMIOSŁA PRODUKCYJNEGO PATRZ USTALENIA ZMIANY STUDIUM
- TERENY SZCZEGÓLNE PREDYSPOZYCJONOWANE DO REALIZACJI USŁUG URZĄDZEŃ TURYSTYKI, REKREACJI I SPORTU (W TYM NARCISARSTWA) - UTN
- TERENY POSIADAJĄCE MIEJSCOWE PLANY ZAGOSPODAROWANIA PRZESTRZENNEGO OPRAWNIANE I ZATWIERDZONE W TRYBIE USTAWY O ZAGOSPODAROWANIU PRZESTRZENNYM (OP 1.01.1985 r.) - 1-4
- TERENY WYMAĞAJĄCE W PRZEWIĘZ KOLEJNOŚCI OPRAWNIANIA MIEJSCOWYCH PLANÓW ZAGOSPODAROWANIA PRZESTRZENNEGO - Za względu na zmiany w obszarze, konieczność zabudowy, wytyczenia i wytyczenia - 1-7


**INFRASTRUKTURA TECHNICZNA**

- KOMUNALNE LUCIE WODY POWIERZCHNIOWEJ DLA MIASTA NA RZECIE LOSOBIŃSKIEJ
- LOKALNE LUCIE GŁĘBOKIE WODY
- ZBIORNIKI WODOGAOSPODAROWANIA
- ZAKŁAD LIZIATNIANA WODY
- PRZEPOMPOWNIE WODY PITNEJ
- GŁÓWNE WODOCIĄGI ZASILAJĄCE
- MIEJSKA ZBIORNA OCZYSZCZALNIA ŚCIEKÓW
- LOKALNE OCZYSZCZALNIE ŚCIEKÓW
- PRZEPOMPOWNIE ŚCIEKÓW
- GŁÓWNE PRZEWODY KANALIZACJI SANITARNEJ
- PATRZ USTALENIA ZMIANY STUDIUM
- OBZAR GÓRNICZY ZŁOŻA ROPY NAFTOWEJ "LIMANKOWA 1" - Obszarowa służba zabudowy i wytyczenia lotnia
- OTWORY PRODUKCYJNE ROPY NAFTOWEJ Z 30,0 M STREFĄ OCHRONY BEZPOŚREDNIEGO PATRZ USTALENIA ZMIANY STUDIUM
- GAZOCIAŁ WYSOKOPRĘDNY
- STACJE REDUKCYJNO-POMIAROWE I DO STOPNIA
- STACJA ELEKTROENERGETYCZNA 110 KV/3015 KV "LOSOSINIA"
- LINE ELEKTROENERGETYCZNE WYSOKIEJ NAPIĘCIA 110 KV
- STACJA METEOROLOGICZNA
- REZERWA TERENU DLA REALIZACJI ZBIORNIKA RETENCYJNEGO "MLYNNE" - Z wyjątkiem terenu, który jest objęty ochroną w obszarze miasta, dla celów zabudowy PATRZ USTALENIA ZMIANY STUDIUM
- CENTRALNE TELEFONICZNE
- TELEWIZYJNA STACJA PRZEMIEŃNIKOWA TSP

**KOMUNIKACJA**

- PROJEKTOWANY DOCELOWO PRZEBIEG DRÓGI KRAJOWEJ NR 2 W WĄDOWIE-LIMANKOWA-NOWY SĄCZ-PRZYEMYSŁ
- ETAPOWY PRZEBIEG DRÓGI KRAJOWEJ NR 80 ULICAMI KRAKOWSKA, J. PIŁSUDSKIEGO, KOPERNIKA I TAMA "MŁA" OBWODNICĄ DO UL. KOŁCZYSKI
- ADAPTOWANA ISTNIEJĄCA DRÓGA WODOWODZKA NR 885 ZIELONA-ROCHAL-LIMANKOWA W PRZEBIEGU ULIC "TARNOWSKA I WITOSA" DO MODERNIZACJI
- PROJEKTOWANY DOCELOWY UKŁAD DRÓG POWIATOWYCH
- ISTNIEJĄCE TERENY KOLEJOWE PKP
- PROJEKTOWANA OŚ MIĘDZYKRAJOWEJ LINII KOLEJOWEJ KRAKÓW-PODŁOŻE-PIEKARSKO-LIMANKOWA-NOWY SĄCZ-ŚW. KRZYŻ-GRANICA PAŃSTWA, Z 80 M PASEM TERENÓW WZGLĘD
- ISTNIEJĄCE I PROJEKTOWANE OŚI WVV LINII KOLEJOWEJ - Wskazuje obszar istniejącej i planowanej linii kolejowej, modernizacji i modernizacji istniejących obiektów wymaga uwzględnienia w miejscowym planie zagospodarowania przestrzennego
- TERENY USŁUG URZĄDZEŃ, KOMUNIKACJA PATRZ USTALENIA ZMIANY STUDIUM
- POSTULOWANA KOLEJKA NA MIEJSKĄ GÓRĘ USTALENIE NIEOBWARUNKOWANE
- ISTNIEJĄCE I POSTULOWANE GŁÓWNE CIĄGI PIESZO-ROWEROWE

**Załącznik nr 4d**  
do Uchwały Nr LI/355/2010  
Rady Miasta Limanowa  
z dnia 27 sierpnia 2010 r.



4.

\* Rysunek planu został sporządzony w oparciu o skalę źródłową 1:5 000.  
Skala ta ulega pomniejszeniu w wyniku przypisanych prawem odległości marginesów.

**Załącznik nr 5**  
do Uchwały Nr LI/355/2010  
Rady Miasta Limanowa  
z dnia 27 sierpnia 2010 r.

**SPOSÓB REALIZACJI INWESTYCJI  
Z ZAKRESU INFRASTRUKTURY TECHNICZNEJ  
NALEŻĄCYCH DO ZADAŃ WŁASNYCH GMINY**

**Rada Miasta Limanowa** po dokonaniu analizy przedłożonego projektu zmiany miejscowego planu zagospodarowania przestrzennego miasta Limanowa w obrębie granic administracyjnych miasta z wyłączeniem terenu osiedla „Marsa” **stwierdza, że wprowadzone zmiany** zarówno w tekście planu, jak też w obrębie objętych niniejszą zmianą planu działek podanych w planach od nr 1 do nr 3 **nie powodują konieczności realizacji żadnych dodatkowych inwestycji** z zakresu infrastruktury technicznej należących do zadań własnych gminy, w stosunku do ustalonych w obowiązującym miejscowym planie zagospodarowania przestrzennego miasta Limanowa wprowadzonym Uchwałą Nr XXXIII/199/2004 Rady Miasta Limanowa z dnia 10 grudnia 2004 roku (Dz.U. Woj. Małopolskiego z 2004 r. Nr 443 poz. 5084) - z późn. zmianami.

Przewodniczący Rady: **Ryszard Kulma**

**Załącznik nr 6**  
do Uchwały Nr LI/355/2010  
Rady Miasta Limanowa  
z dnia 27 sierpnia 2010 r.

**ROZSTRZYGNIECIA O SPOSOBIE ROZPATRZENIA UWAG WNIESIONYCH DO WYŁOŻONEGO DO PUBLICZNEGO  
WGLĄDU PROJEKTU ZMIANY MIEJSCOWEGO PLANU ZAGOSPODAROWANIA PRZESTRZENNEGO MIASTA  
LIMANOWA**

Lp.	Data wpływu uwagi	Treść uwagi	Oznaczenie nieruchomości której dotyczy uwaga	Ustalenia projektu zmiany planu dla nieruchomości której dotyczy uwaga	Rozstrzygnięcie burmistrza w sprawie rozpatrzenia uwag		Rozstrzygnięcie Rady Miasta Załącznik do uchwały Nr z		Uwagi
					Uwaga uwzględniona	Uwaga nieuwzględniona	Uwaga uwzględniona	Uwaga nieuwzględniona	
1	2	3	4	5	6	7	8	9	10

W ustalonym ustawowym terminie podanym w obwieszczeniu Burmistrza Miasta Limanowa z dnia 15.06.2010 r. **NIE WPŁYŃĘŁY ŻADNE UWAGI.**

Przewodniczący Rady: **Ryszard Kulma**

**3457**

**UCHWAŁA NR LI/356/2010  
RADY MIASTA LIMANOWA  
z dnia 27 sierpnia 2010 r.**

**w sprawie podziału gminy Miasto Limanowa na okręgi wyborcze.**

Na podstawie art. 92, ust.2 i 3 ustawy z dnia 16 lipca 1998 r. Ordynacja wyborcza do rad gmin, rad powiatów i sejmików województw /t.j. Dz. U. z 2003 r. nr 159, poz.1547 - z zm./ oraz Zarządzenia Nr 59/10 Wojewody Małopolskiego z dnia 8 marca 2010 r. w sprawie ustalenia liczby radnych wybieranych do rad gmin, rad powiatów na obszarze województwa małopolskiego oraz do Sejmiku Województwa Małopolskiego /Dz.Urz.

Nr 87,poz.538/ - Rada Miasta Limanowa uchwała co następuje :

§ 1.

1. Do przeprowadzenia wyborów radnych do Rady Miasta Limanowa tworzy się osiem okręgów wyborczych.

2. Okręgi, ich numery i granice oraz liczbę radnych wybieranych w każdym okręgu określa załącznik do uchwały.

§ 2.

1. Liczba mieszkańców miasta Limanowa, według stanu na dzień 31 grudnia 2009, wynosi 15.153 /piętnaście tysięcy pięćdziesiąt trzy/.

2. Norma przedstawicielska wynosi 1.010 / jeden tysiąc dziesięć/ co wynika z podziału liczby 15.153 mieszkańców przez liczbę 15 radnych.

§ 3. Wykonanie uchwały zleca się Burmistrzowi Miasta Limanowa.

§ 4. Z dniem wejścia w życie uchwały traci moc uchwała Nr XLIX/308/2002 Rady Miasta Limanowa z dnia 27 czerwca 2002 r. w sprawie podziału gminy Miasto Limanowa na okręgi wyborcze.

§ 5. Uchwała podlega ogłoszeniu w Dzienniku Urzędowym Województwa Małopolskiego i wchodzi w życie po 14 dniach od daty ogłoszenia oraz podaniu do publicznej wiadomości poprzez wywieszenie na tablicy ogłoszeń Urzędu Miasta Limanowa.

Przewodniczący Rady  
**Ryszard Kulma**

Numer okręgu	g r a n i c e o k r ę g u	Liczba radnych okręgu
1	ulice: Boczna, Bulwary, Cicha, „Jana Pawła II /do mostu na potoku Mordarka/,Kilińskiego, Konopnickiej, Kowalskiego, Kościuszki /od Rynku do ul. Ogrodowej/,Krótka, Łazarskiego, M.B.Bolesnej /od Rynku do mostu na potoku Mordarka/,Marka /od Rynku do mostu na potoku Jabłonieć/,Mordarskiego Rynek, Mały Rynek, Szwedzka, Targowa, Zielona	1
2	ulice: Batorego, Bema, Biedronia, Czecha, Grunwaldzka, Lipowa /od ulicy Biedronia do ulicy Ciasnej/ ,Małachowskiego, Owocowa, Piastowska, Podlipowe, Sikorskiego, Starowiejska.	1
3	ulice: Andrusikiewicza, Beskidzka, Dunarowskiego, Działkowców, Dworska,Flizaka,Gębika,Górszczyka, Jordana, Jeżynowa, Lotnicza, Marka /od mostu na potoku Jabłonieckim dogra nicy miasta/ , Marszałkowicza, Marsów, Mytki Ilmanowity, Podhalańska, Sportowa, Spacerowa. Staniszewskiego, Słupskich, Tabora, Tęczowa, Topolowa, Ustronie, Zygmunta Augusta /od ulicy Marka do mostu na potoku Jabłonieckim/,Żwirki i Wigury.	3
4	ulice Błękitna, Bujaka, Ceglarska, Ciasna, Darniowa, Dębowa, Fabryczna, Graniczna, Kamienna /od ulicy Krakowskiej do II potokubez nazwy/,Krakowska, Kwiatowa, Lisia, Lipowa /od ul. Piłsudskiego do ulicy Ciasnej/,Łokietka,Metalowców, Miła, Moczarki, Myconia, Pod Górą, Piłsudskiego /od ulicy Ceglarskiej do końca /Rzeczna, Skródłak, Stroma, Sucha, Tarnowska, /odulicy Witosy do mostu na potoku bez nazwy/,Węgrzynowicza, Wierzbowa, Willowa, Witosy, Wójtowicza, Zacisze, Zadziele.	3
5	ulice Asnyka, Bednarzy, Drożdża, Drzewna, Dzielec, Dudka, Kamienna /od II potoku bez nazwy do ulicy Zarębkil/, Koszarska, Łososińska, Młyńska, Ks. Stanisława Musiała SJ, Modrzejewskiej, Orzeszkowej, Prusa, Reymonta, Rolnicza, Rupniowskiego, Starodworska, Szkolna, Tarnowska /odmostu na potoku bez nazwy do granicy miasta/,Wyspiańskiego,Zarębki.	1
6	ulice: Agrestowa, Armiińskiego, Berlinga,Brożka, Czyżewskiego, Jabłoniecka, Kochanowskiego, Kościuszki /od ulicy Ogrodowej do granicy miasta/, Mickiewicza, Moniuszki, Narutowicza, Nowa, Ogrodowa, Sienkiewicza, 19 Stycznia, Szopena, Walecznych, Wiejska, Zygmunta Augusta/od mostu napotoku Jabłonieckim do ulicy Kościuszkil/,Żeromskiego.	2
7	ulice: Akacyjowa, Armii Krajowej, Bystra, Chmielnik, Gajowa, Harcerska, Karłowicza, Kasprowicza, Klonowa, Kopernika, Kubali, Leśna, Łąkowa, Łowiecka, M.B. Bolesnej/od mostu na potoku Mordarka do granicy miasta/, Mordarska, Polna,Paderewskiego/od ul. Kolejowej do końca/, Przyłęckiego ,Ks. Rachwała, Różana, Strażacka, Szymanowskiego, Tetmajera, Wąska, Witkacego, Zięby, Źródłana.	2