

Załącznik nr 2
do Uchwały nr XLII/543/2010
Rady Gminy Kobylnica
z dnia 27 kwietnia 2010 r.

Do projektu miejscowego planu zagospodarowania przestrzennego terenu położonego na działce 245/2 obręb Kończewo w gminie Kobylnica nie wpłynęły żadne uwagi.

Rozstrzygnięcie o sposobie rozpatrzenia uwag wniesionych do projektu planu

Projekt miejscowego planu zagospodarowania przestrzennego został wyłożony do publicznego wglądu w Urzędzie Gminy Kobylnica w dniach od 28 kwietnia 2008 roku do 29 maja 2008 roku, termin składania uwag minął w dniu 12 czerwca 2008 roku.

Do projektu miejscowego planu zagospodarowania przestrzennego terenu położonego na działce 245/2 obręb Kończewo w gminie Kobylnica nie wpłynęły żadne uwagi.

Projekt miejscowego planu zagospodarowania przestrzennego został ponownie wyłożony do publicznego wglądu w Urzędzie Gminy Kobylnica w dniach od 1 lutego 2010 do 1 marca 2010 roku, termin składania uwag minął 15 marca 2010 roku.

Załącznik nr 3
do Uchwały nr XLII/543/2010
Rady Gminy Kobylnica
z dnia 27 kwietnia 2010 r.

Rozstrzygnięcie o sposobie realizacji zapisanych w miejscowym planie inwestycji z zakresu infrastruktury technicznej, które należą do zadań własnych gminy oraz o zasadach ich finansowania.

Teren w obrębie obszaru opracowania planu przeznaczony jest dla realizacji zespołu elektrowni wiatrowych wraz z niezbędną infrastrukturą, współlistniejących z funkcją rolniczą. Na obszarze opracowania planu nie przewiduje się inwestycji z zakresu infrastruktury technicznej, należących do zadań własnych gminy.

1678

UCHWAŁA Nr XLII/542/2010 Rady Gminy Kobylnica

z dnia 27 kwietnia 2010 r.

w sprawie uchwalenia miejscowego planu zagospodarowania przestrzennego dla części działki nr 6/6 obr. Zajączkowo.

Na podstawie art. 18 ust. 2 pkt 5 i art. 40 ust. 1 ustawy z dnia 8 marca 1990 r. o samorządzie gminnym (tj. Dz. U. z 2001 r. Nr 142, poz. 1591, ze zmianami: Dz. U. z 2002 r. Nr 23, poz. 220, Nr 62, poz. 558, Nr 113, poz. 984, Nr 153, poz. 1271, Nr 214, poz. 1806, Dz. U. z 2003 r. Nr 80, poz. 717 i Nr 162, poz. 1568, Dz. U. z 2004 r. Nr 102, poz. 1055, Nr 116, poz. 1203, Dz. U. z 2005 r. Nr 172, poz. 1441, Nr 175, poz. 1457, Dz. U. z 2006 r. Nr 17, poz. 128 i 181 poz. 1337, Dz. U. z 2007 r. Nr 48 poz. 327, Nr 138 poz. 974 i Nr 173 poz. 1218, Dz. U. z 2008 r. Nr 180 poz. 1111, Nr 223 poz. 1458, Dz. U. z 2009 r. Nr 52 poz. 420, Nr 157 poz. 1241, Dz. U. z 2010 r. Nr 28, poz. 142 i 146) oraz na podstawie art. 20 ust. 1 w związku z art. 14 ust. 8, art. 15, art. 16 ust. 1, art. 17, art. 29 i art. 34 ust. 1 ustawy z dnia 27 marca 2003 r. o planowaniu i zagospodarowaniu przestrzennym (Dz. U. z 2003 r. Nr 80, poz. 717 ze zmianami: Dz. U. z 2004 r. Nr 6, poz. 41, Nr 141, poz. 1492, Dz. U. z 2005 r. Nr 113, poz. 954, Nr 130, poz. 1087, Dz. U. z 2006 r. Nr 45, poz. 319, Nr 225, poz. 1635, Dz. U. z 2008 r. Nr 199, poz. 1227, Nr 201, poz. 1237, Nr 220, poz. 1413, Dz. U. z 2010 r. Nr 24, poz. 124) Rada Gminy w Kobylnicy uchwała, co następuje:

Rozdział 1 Przepisy ogólne

§ 1

1. Po stwierdzeniu zgodności z ustaleniami „Studium uwarunkowań i kierunków zagospodarowania przestrzennego gminy Kobylnica” uchwała się miejscowy plan zagospodarowania przestrzennego dla części działki nr 6/6 obr. Zajączkowo.
2. Obszar opracowania planu obejmuje część działki nr 6/6 położonej w rejonie skrzyżowania drogi krajowej Nr 21 z drogą gminną w obrębie geodezyjnym Zajączkowo, na obszarze „B” „Zmiany miejscowego planu ogólnego gminy Kobylnica w zakresie niezbędnym do realizacji zespołu elektrowni wiatrowych w obrębach

geodezyjnych Sierakowo, Kończewo, Zajączkowo, Łosino, Widzino i Kobylnica” wg granic wyznaczonych na rysunku planu.

3. Integralną częścią niniejszej uchwały jest rysunek miejscowego planu zagospodarowania przestrzennego w skali 1:1000 stanowiący załącznik nr 1 do niniejszej uchwały.
4. Rozstrzygnięcia dotyczące sposobu rozpatrzenia uwag wniesionych do projektu planu, wyłożonego do publicznego wglądu, a także rozstrzygnięcia o sposobie realizacji, zapisanych w planie, inwestycji z zakresu infrastruktury technicznej, które należą do zadań własnych gminy oraz o zasadach ich finansowania stanowią załączniki nr 2 i 3 do niniejszej uchwały.

§ 2

Treść rysunku planu obowiązuje w następującym zakresie, w jakim przepisy niniejszej uchwały odwołują się do jego elementów graficznych, w paragrafie niniejszym i w pozostałej jej treści:

- 1) granica terenu objętego planem;
- 2) linie rozgraniczające;
- 3) oznaczenie literowe przeznaczenia terenu;
- 4) nieprzekraczalne linie zabudowy;
- 5) rezerwa terenu dla ewentualnej modernizacji skrzyżowania drogowego.

§ 3

Ustalenia w zakresie zasad ochrony i kształtowania ładu przestrzennego dla obszaru opracowania planu:

- 1) Dopuszcza się podział nieruchomości w sposób zapewniający dogodny dojazd z drogi gminnej do wydzielonych działek;
- 2) Kształtowanie zabudowy i zagospodarowania terenu z uwzględnieniem ekspozycji wg następujących zasad:
 - a) kształtowanie zabudowy w sposób zharmonizo-

- wany z otoczeniem i spójny wewnątrznie, poprzez zastosowanie wspólnych rozwiązań architektonicznych i co najmniej zbliżonych rozwiązań materiałowych,
- b) elewacje frontowe - reprezentacyjne budynków usługowych, biurowych, administracyjnych, itp. lokalizować od drogi krajowej nr 21.

§ 4

Ustalenia w zakresie zasad ochrony środowiska, przyrody i krajobrazu kulturowego:

- 1) Racjonalne wykorzystanie potencjału środowiska i kształtowanie równowagi ekologicznej;
- 2) Zakaz lokalizowania obiektów budowlanych, których normalna eksploatacja powoduje wprowadzanie do ziemi substancji mogących zanieczyścić wody podziemne, jeśli emisji tych substancji nie można całkowicie wyeliminować przy zastosowaniu odpowiednich rozwiązań technicznych; należy zastosować takie rozwiązania techniczne, technologiczne i organizacyjne, aby przeciwdziałać zagrożeniom środowiskowym z racji dopuszczalnej funkcji;
- 3) Zaleca się retencjonowanie wód opadowych z połączy dachowych na terenie działki w celu wykorzystania jej do celów przeciwpożarowych, podlewania zieleni i utrzymania czystości;
- 4) Wody opadowe z powierzchni utwardzonych (parkingi, place manewrowe, drogi), przed odprowadzeniem do odbiornika winny być podczyszczone w stopniu zapewniającym spełnienie wymagań określonych w odrębnych przepisach;
- 5) Na obszarze opracowania planu obowiązują zasady ochrony środowiska, przyrody i krajobrazu kulturowego wynikające z zasięgu przestrzennego otuliny Parku Krajobrazowego „Dolina Słupi”;
- 6) Zakazuje się wytwarzania odpadów niebezpiecznych;
- 7) Uciążliwość prowadzonej działalności nie może przekroczyć granic wydzielonej działki.

§ 5

Na obszarze opracowania planu nie występują tereny ani obiekty objęte ochroną dziedzictwa kulturowego i zabytków oraz dóbr kultury współczesnej.

§ 6

Ustalenia dotyczące wymagań wynikających z potrzeb kształtowania przestrzeni publicznych:

- 1) Dopuszcza się umieszczanie reklam związanych z prowadzoną działalnością na całym terenie, poza pasem szerokości 25 metrów, wyznaczonym pomiędzy linią nieprzekraczalną zabudowy i jej przedłużeniem do granicy obszaru opracowania, a drogą krajową.

§ 7

Ustalenia w zakresie zasad modernizacji, rozbudowy i budowy systemów komunikacji:

- 1) Nie dopuszcza się bezpośredniej obsługi komunikacyjnej z drogi krajowej Nr 21, dojazd do nieruchomości należy przewidzieć od strony drogi gminnej poza obszarem opracowania planu. Zjazd na teren należy lokalizować poza strefą oddziaływania skrzyżowania w odległości minimum 30 m od krawędzi jezdni drogi krajowej;
- 2) Ustala się rezerwę komunikacyjną dla ewentualnej modernizacji skrzyżowania drogowego;
- 3) Ogólne zasady obsługi parkingowej:

- a) nie mniej niż 3 miejsca parkingowe na każde 100 m² powierzchni użytkowej usług,
- b) nie mniej niż 5 miejsc parkingowych na 10 zatrudnionych dla placów składowych, hurtowni lub magazynów,
- c) nie mniej niż 40 miejsc parkingowych na 100 zatrudnionych dla zakładów przemysłowych i rzemiosła.

§ 8

Ustalenia w zakresie kształtowania infrastruktury technicznej:

- 1) Zaopatrzenie w wodę – z gminnej sieci wodociągowej, dopuszcza się lokalizację indywidualnej studni do poboru wody;
- 2) Odprowadzenie ścieków – do sieci kanalizacji sanitarnej, dopuszcza się lokalizację szczelnego zbiornika bezodpływowego z uwzględnieniem warunków gruntowo-wodnych i przy zastosowaniu rozwiązań technicznych przeciwdziałających przedostawaniu się zanieczyszczeń do wód podziemnych;
- 3) Usuwanie odpadów – gospodarka odpadami prowadzona w formie zorganizowanej z uwzględnieniem segregacji odpadów, w oparciu o miejski program gospodarki odpadami;
- 4) Odprowadzenie wód opadowych – częściowo powierzchniowo na tereny zieleni w granicach własnej działki, a częściowo do zbiornika retencyjnego wody p.poż. poprzez separator substancji ropopochodnych;
- 5) Zaopatrzenie w ciepło – z indywidualnych nieemisyjnych lub nisko emisyjnych źródeł ciepła;
- 6) Zaopatrzenie w energię elektryczną – z sieci elektroenergetycznej, zgodnie z warunkami zarządzającego siecią.

Rozdział 2 Przepisy szczegółowe

§ 9

1. Ustalenia funkcjonalno – przestrzenne:
 - 1) Oznaczenie terenu: P,U;
 - 2) Powierzchnia: 1,50 ha;
 - 3) Przeznaczenie terenu: Teren obiektów produkcyjnych, składów, magazynów, zabudowy usługowej;
 - 4) Dopuszcza się funkcje tymczasowe na czas budowy obiektów produkcyjno-usługowych polegające na zagospodarowaniu terenów jako zaplecza budowlanego, dojazdów dla sprzętu ciężkiego i wykonania rowów dla sieci infrastruktury podziemnej. Po ustaniu budowy obiektów tereny o funkcjach tymczasowych podlegają ustaleniom obowiązującym dla podstawowego przeznaczenia terenów;
2. Ustalenia w zakresie warunków kształtowania zabudowy i zagospodarowania terenu:
 - 1) Warunki urbanistyczne:
 - a) wielkość działki – nie ustala się,
 - b) powierzchnia zabudowy – do 40% powierzchni działki,
 - c) powierzchnia biologicznie czynna – min. 30% powierzchni działki,
 - d) linie zabudowy nieprzekraczalne – zgodnie z rysunkiem planu,
 - e) inne:
 - dopuszcza się lokalizację sieci, urządzeń i obiektów infrastruktury technicznej,
 - dopuszcza się lokalizację reklam zgodnie z za-

- sadami określonymi w § 6 niniejszej uchwały,
- wyznacza się rezerwę terenu dla prawidłowego wykonania skrzyżowania drogi gminnej z drogą krajową,
- przez teren przebiega napowietrzna linia elektroenergetyczna niskiego napięcia, dopuszcza się skablowanie zgodnie z warunkami zarządzającego siecią,
- dopuszcza się lokalizowanie ekranów akustycznych od strony drogi krajowej pomiędzy linią nieprzekraczalną dla zabudowy, a drogą krajową;

- 2) Zasady kształtowania zabudowy:
 - a) wysokość zabudowy – do 12 m,
 - b) szerokość elewacji frontowej – od strony drogi krajowej nr 21 nie ustala się, a od drogi gminnej nie większa niż 50 m,
 - c) geometria dachu – nie ustala się.
3. Ustalenia w zakresie zasad ochrony środowiska, przyrody i krajobrazu kulturowego – zgodnie z § 4 niniejszej uchwały.
4. Ustalenia w zakresie zasad modernizacji, rozbudowy i budowy systemów komunikacji:
 - 1) Dostępność drogowa – od drogi gminnej;
 - 2) Wymagania parkingowe – zgodnie z § 7 ust. 3 niniejszej uchwały.
5. Ustalenia w zakresie kształtowania infrastruktury technicznej – zgodnie z § 8 niniejszej uchwały.

Rozdział 3 **Przepisy końcowe**

§ 10

Ustala się stawkę procentową w wysokości 30%, służącą naliczaniu jednorazowej opłaty z tytułu wzrostu wartości nieruchomości w związku z uchwaleniem miejscowego planu zagospodarowania przestrzennego.

§ 11

Wykonanie uchwały powierza się Wójtowi Gminy Kobylnica.

§ 12

Uchwała wchodzi w życie po upływie 30 dni od dnia ogłoszenia jej w Dzienniku Urzędowym Województwa Pomorskiego.

§ 13

W zakresie uregulowanym niniejszą uchwałą tracą ważność ustalenia zmiany miejscowego planu ogólnego gminy Kobylnica w zakresie niezbędnym do realizacji zespołu elektrowni wiatrowych w obrębach geodezyjnych Sierakowo, Kończewo, Zajączkowo, Łosino, Widzino i Kobylnica uchwalonego uchwałą nr IV/53/2003 Rady Gminy Kobylnica z dnia 4 lutego 2003 r. opublikowaną w Dzienniku Urzędowym Województwa Pomorskiego nr 73 poz. 1157 z dnia 2 czerwca 2003 r. we fragmencie objętym granicami opisanymi w § 1 ust 2 niniejszej uchwały.

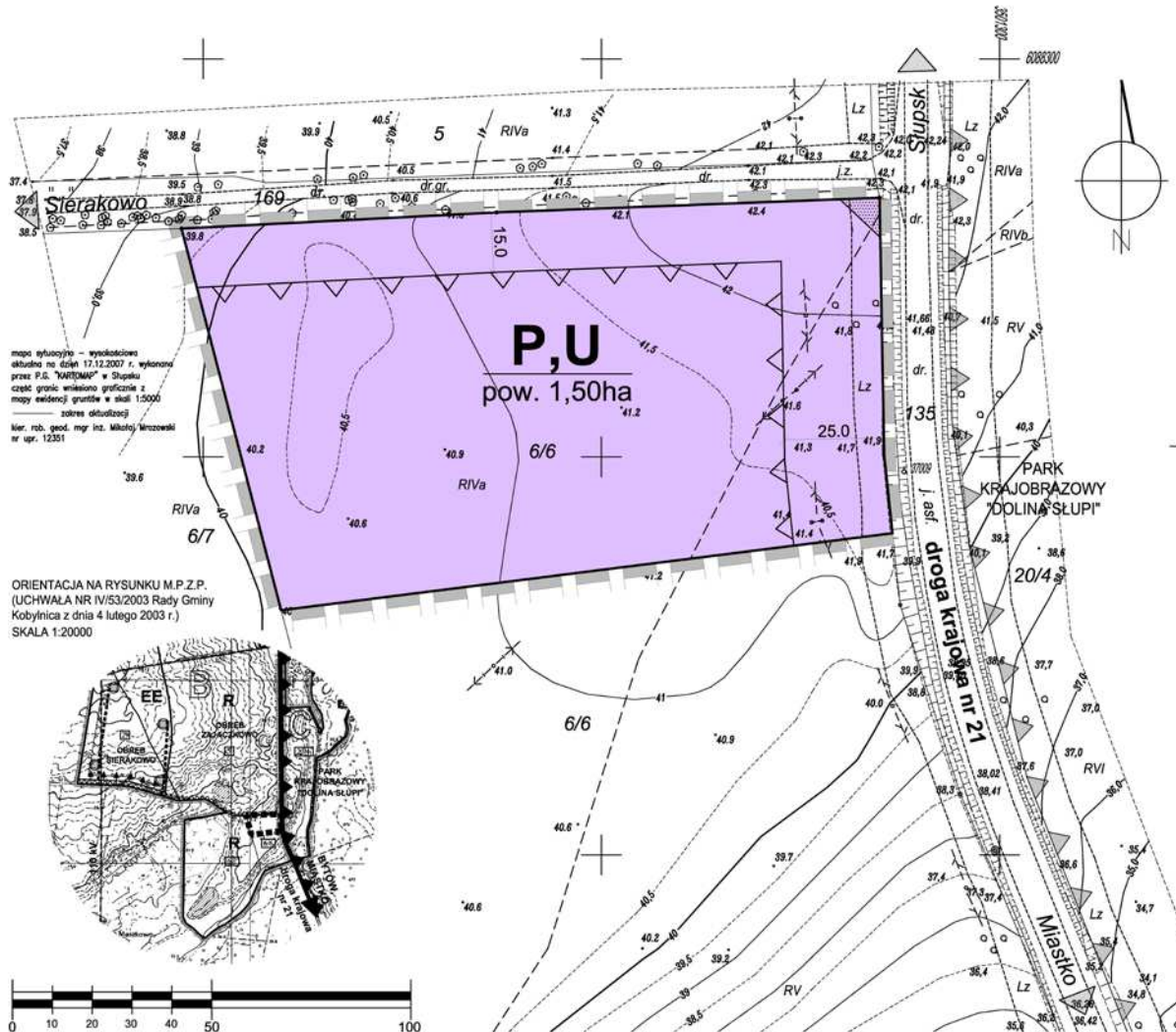
Przewodniczący
Rady Gminy
Józef Gawrych

MIEJSCOWY PLAN ZAGOSPODAROWANIA PRZESTRZENNEGO DLA CZĘŚCI DZIAŁKI NR 6/6 OBR. ZAJĄCZKOWO

RYSUNEK PLANU

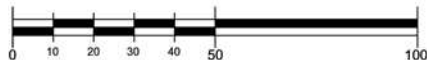
SKALA 1:1000

Załącznik nr 1



mapa sytuacyjno - wysokościowa
składna na dzień 17.12.2007 r. wykonana
przez P.G. "ARTOMAP" w Słupsku
część granic wniesiono graficznie z
mapy ewidencyjnej w skali 1:5000
zobacz dzielnicy
kier. rob. geod. mgr inż. Mikolaj Wroczewski
nr ur. 12351

ORIENTACJA NA RYSUNKU M.P.Z.P.
(UCHWAŁA NR IV/53/2003 Rady Gminy
Kobylnica z dnia 4 lutego 2003 r.)
SKALA 1:20000



LEGENDA

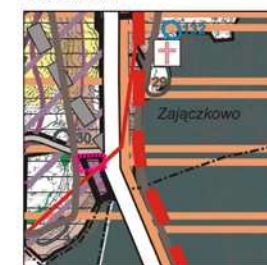
USTALENIA PLANU:

- GRANICA TERENU OBJĘTEGO PLANEM
- LINIE ROZGRANICZAJĄCE
- P,U**
OZNACZENIE LITEROWE PRZEZNACZENIA TERENU
- 1,50 ha**
POWIERZCHNIA TERENU
- P,U**
PRZEZNACZENIE I ELEMENTY ZAGOSPODAROWANIA TERENU
- TERENY OBJĘTYCH PRODUKCYJNYCH, SKŁADÓW, MAGAZYNÓW, ZABUDOWY USŁUGOWEJ
- NIEPRZEKARCZALNE LINIE ZABUDOWY
- REZERWA TERENU DLA EWENTUALNEJ MODERNIZACJI SKRZYŻOWANIA DROGOWEGO
- 10.0**
LINIE WYMIAROWE, WYMIARY W METRACH
- CZEŚĆ INFORMACYJNA PLANU:**
- CAŁY OBSZAR OPRACOWANIA PLANU LEŻY W OTULINIE PARKU KRAJOBRAZOWEGO "DOLINA SŁUPI"
- GRANICA PARKU KRAJOBRAZOWEGO "DOLINA SŁUPI" POZA TERENEM OBJĘTYM PLANEM
- 6/6**
NUMER EWIDENCYJNY DZIAŁKI

WYRYS ZE ZMIANY STUDIUM UWARUNKOWAŃ I KIERUNKÓW ZAGOSPODAROWANIA PRZESTRZENNEGO GMINY KOBYLNICA, UCHWAŁONEGO UCHWAŁĄ NR XL/527/2010 RADY GMINY KOBYLNICA Z DNIA 16 LUTEGO 2010 ROKU

- GRANICA TERENU OBJĘTEGO PLANEM**
- WYBRANE OZNACZENIA:**
- KIERUNKI KSZTAŁTOWANIA STRUKTURY PRZESTRZENNEJ GMINY
 - ZAKRES STREF FUNKCYJNALNO-PRZESTRZENNYCH
 - STREFA POLNOC - intensyfikacja istniejącego rozwoju w pasmie korytarza transportowego Średnica-Gdańsk
 - STREFA ZACHÓD - aktywizacja kapitału-gospodarczego
 - STREFA WSCHÓD - intensyfikacja rozwoju gospodarczego
 - ZAKRES PODSTREF FUNKCYJNALNO-PRZESTRZENNYCH
 - A - Podstrefa administracyjna
 - B - Podstrefa turystyczno-rekreacyjna
 - PASMA ROZWOJU
 - REJONY LOKALIZACJI ŚLONOWI WATROTYCH
 - KIERUNKI PRZEZNACZENIA TERENÓW
 - OBSZARY Z MOŻLIWOŚCIĄ ZORGANIZOWANIA DOMAŁEJ ROZSIADALNOŚCI, W TYM PRZEZNACZONYCH INWESTYCJE BUDOWLANE NA LOKALNYCH SUROWCACH ROLNO-LEŚNYCH
 - OBSZARY PRZEZNACZONE DO ROZWOJU WIELOFUNKCYJNEGO
 - OBSZARY ZMIARTELIZACYJNO-BUDOWLANYCH W TYM
 - z terenami preferowanymi pod rozwój poddziałki 1 i 10b, 10c
 - z terenami preferowanymi pod rozwój zabudowy zagrodowej
 - z terenami preferowanymi pod zabudowę mieszkaniową i usługową
 - OBSZARY OCHRONY ŚRODOWISKA I JEGO ZASOBÓW
 - LASY OCHRONNE
 - ZAKRES STREF BRZAZNYCH Z LOKALIZACJĄ ŚLONOWI WATROTYCH (ZDOPNY A1 iB 1-4i 4b) - ORIENTACYJNE
 - OBSZARY OCHRONY PRZYRODY I KRAJOBRAZU KULTUROWEGO
 - PARK KRAJOBRAZOWY "DOLINA SŁUPI"
 - OBSZAR SPECJALNEJ OCHRONY PŁASZCZYZNY NATURALA ZROPUKOWANEJ OTULINA PARKU KRAJOBRAZOWEGO "DOLINA SŁUPI"
 - OBSZARY I ZASOBY OCHRONY DZIEDZICTWA KULTUROWEGO I ZABYTKÓW
 - STREFA W II CZĘŚCIONY OCHRONY ARCHEOLOGICZNO-KONSERWATORSKIEJ
 - OMIĘTARZE W EWIDENCJI ZABYTKÓW, W TYM CZYNIWE
 - KIERUNKI ROZWOJU SYSTEMÓW KOMUNIKACJI I INFRASTRUKTURY TECHNICZNEJ
 - DROGA KRAJOWA
 - POSTULOWANE OBSZĘDZIA DROGI KRAJOWEJ
 - LINIE POWIĄZANIA DZIAŁKI
 - WRAZ Z PLANOWANYMI CIĘCIKAMI (wzrost posadzki) lub gromadzi
 - LINIE POWIĄZANIA DZIAŁKI
 - I DROGI GMINNE O PODSTAWNYM ZNACZENIU, W TYM PLANOWANE

SKALA 1:25 000



WÓJT GMINY KOBYLNICA		
Biuro Urbanistyczne arch. Maria Czerniak ul. Longiewicza 14 81-737 Sopot	MIEJSCOWY PLAN ZAGOSPODAROWANIA PRZESTRZENNEGO DLA CZĘŚCI DZIAŁKI NR 6/6 OBR. ZAJĄCZKOWO	
PRZEMYŚL RYSUNKU: RYSUNEK PLANU	SKALA: 1:1000	NR. RYS. 1
Zespół głównego projektanta: mgr inż. arch. Maria Czerniak	Uprawnienie: urbanistyczne nr ew.1289/92 POLU - G-032/2002	Podpis
Asystent: Inż. Agnieszka Koss		kwiecień 2010

Załącznik nr 2
do Uchwały nr XLII/542/2010
Rady Gminy Kobylnica
z dnia 27 kwietnia 2010 r.

Załącznik nr 3
do Uchwały nr XLII/542/2010
Rady Gminy Kobylnica
z dnia 27 kwietnia 2010 r.

Rozstrzygnięcie o sposobie rozpatrzenia uwag wniesionych do projektu planu

Projekt planu został wyłożony do publicznego wglądu w Urzędzie Gminy Kobylnica w dniach od 1 lutego 2010 do 1 marca 2010 roku. Termin składania uwag minął 15 marca 2010 roku. Do projektu miejscowego planu zagospodarowania przestrzennego dla części działki nr 6/6 obr. Zajętkowo w gminie Kobylnica nie wpłynęły żadne uwagi.

Rozstrzygnięcie o sposobie realizacji zapisanych w miejscowym planie inwestycji z zakresu infrastruktury technicznej, które należą do zadań własnych gminy oraz o zasadach ich finansowania

W związku z tym, że obszar opracowania planu w całości stanowi własność prywatną i przeznaczony jest dla obiektów produkcyjnych, składów, magazynów, zabudowy usługowej, gmina nie ponosi kosztów związanych z wykupami terenów ani odszkodowań w związku ze spadkiem wartości gruntu, jeżeli taki spadek by nastąpił. Na obszarze opracowania planu nie przewiduje się inwestycji z zakresu infrastruktury technicznej, należących do zadań własnych gminy.

1679

**UCHWAŁA Nr LII/357/2010
Rady Gminy Krokowa
z dnia 30 kwietnia 2010 r.**

utworzenia obwodu głosowania w Domu Pomocy Społecznej w Lubkowie.

Na podstawie art. 22 ust. 3 i 5 ustawy z dnia 27 września 1990 r. o wyborze Prezydenta Rzeczypospolitej Polskiej (t.j.: Dz. U. z 2000 r. Nr 47, poz. 544 z późn. zm.) Rada Gminy Krokowa uchwała, co następuje:

§ 1

W wyborach Prezydenta Rzeczypospolitej Polskiej w okręgu wyborczym Nr 13 tworzy się obwód głosowania dla pensjonariuszy Domu Pomocy Społecznej w Lubkowie.

§ 2

Obwodowi głosowania, o którym mowa w § 1, nadaje się numer 6.

§ 3

Siedziba obwodowej komisji wyborczej Nr 6 w Lubkowie znajduje się w Domu Pomocy Społecznej w Lubkowie.

§ 4

Uchwała wchodzi w życie z dniem podjęcia i podlega ogłoszeniu w Dzienniku Urzędowym Województwa Pomorskiego.

Przewodniczący
Rady Gminy
Marek Tylicki

1680

**UCHWAŁA Nr XXXIX/390/10
Rady Gminy Stegna
z dnia 31 maja 2010 r.**

w sprawie sprostowania oczywistej omyłki pisarskiej w uchwale nr XXXV/347/2010 z dnia 22 stycznia 2010 r. o uchwaleniu miejscowego planu zagospodarowania przestrzennego wsi Junoszyno.

Na podstawie art. 18 ust. 2 pkt 5 i art. 40 ust. 1 ustawy z dnia 8 marca 1990 r. o samorządzie gminnym (tj. Dz. U. z 2001 r. Nr 142, poz. 1591. ze zm.) oraz art. 20 ust. 1, art. 29 ust. 1 ustawy z dnia 27 marca 2003 r. o planowaniu i zagospodarowaniu przestrzennym (Dz. U. Nr 80, poz. 717 ze zm.) uchwała się co następuje:

§ 1

W uchwale Nr XXXV/347/2010 Rady Gminy w Stegnie z dnia 22 stycznia 2010 r. ogłoszonej w Dzienniku Urzędowym Województwa Pomorskiego Nr 47 poz 831 z 02 kwietnia 2010 r., dokonuje się sprostowania oczywistej omyłki pisarskiej w załączniku nr 1, w następującej sposób:

w terenie oznaczonym na załączniku graficznym symbolem KDD21 zamienia się cyfrę 21 na 20.

§ 2

Wykonanie uchwały powierza się Wójtowi Gminy w Stegnie.

§ 3

Niniejsza uchwała wchodzi w życie po upływie 30 dni od dnia ogłoszenia w Dzienniku Urzędowym Województwa Pomorskiego.

Przewodnicząca Rady
Danuta Mrówka