

Nr 97, poz. 674 z późn. zm) Rada Miasta Jastrzębie Zdrój uchwala

§ 1. W Uchwale Nr XXXIX/525/2009 Rady Miasta Jastrzębie Zdrój z dnia 23 marca 2009 r. w sprawie regulaminu określającego wysokość i warunki przyznawania dodatków oraz szczegółowy sposób obliczania niektórych innych składników wynagrodzenia dla nauczycieli zatrudnionych w szkołach, dla których organem prowadzącym jest Miasto Jastrzębie Zdrój zmienić §9 ust. 7, który otrzymuje brzmienie:

7. *Wnioski zaopiniowane należy składać w Kancelarii Ogólnej Urzędu Miasta Jastrzębie Zdrój, pok.*

020A najpóźniej do dnia 10 czerwca danego roku kalendarzowego. Wnioski złożone po terminie nie będą rozpatrywane.

§ 2. Wykonanie uchwały powierzyć Prezydentowi Miasta Jastrzębie Zdrój.

§ 3. Uchwała wchodzi w życie po upływie 14 dni od dnia opublikowania w Dzienniku Urzędowym Województwa Śląskiego.

Wiceprzewodniczący Rady

Ryszard Piechoczek

1292

UCHWAŁA NR 279/XXXVIII/2010 RADY MIEJSKIEJ W KALETACH

z dnia 23 lutego 2010 r.

zmieniająca uchwałę Nr 227/XL/2005 z dnia 25 października 2005 r. w sprawie miejscowego planu zagospodarowania przestrzennego Miasta Kalety - część wschodnia

Na podstawie: art. 18 ust. 2 pkt 5 i art. 40 ust. 1 ustawy z dnia 8 marca 1990 r. o samorządzie gminnym (Dz. U. z r 2001, Nr 142 poz. 1591 późn. zm.), art. 20 ust. 1 i art. 27 ustawy z dnia 27 marca 2003 r. o planowaniu i zagospodarowaniu przestrzennym (Dz. U. Nr 80 poz. 717 z późn. zm.) oraz w związku z uchwałą nr 174/XXIV/2008 z dnia 02.09.2008 r Rady Miejskiej w Kaletach, po stwierdzeniu zgodności z ustaleniami Studium uwarunkowań i kierunków zagospodarowania przestrzennego Miasta Kalety Rada Miejska w Kaletach uchwala

§ 1. 1. Wprowadza się zmiany w miejscowym planie zagospodarowania przestrzennego Miasta Kalety – część wschodnia, przyjętym uchwałą Nr 227/XL/2005 Rady Miejskiej w Kaletach z dnia 25 października 2005 roku i uchwałami ją zmieniającymi.

2. Zmiany dotyczą planu w granicach obowiązywania.

§ 2. 1. Integralną częścią niniejszej uchwały jest załącznik nr 1 – rysunek w skali 1 : 2 000, sporządzony na fragmentach rysunku obowiązującego planu (13 sekcji).

2. Zmiany wynikające z uchwały naniesione są na rysunek określony w ust.1.

3. Załącznikami do niniejszej uchwały, niebędącymi integralną częścią planu, są:

1) załącznik nr 2 – rozstrzygnięcie o sposobie rozpatrzenia nieuwzględnionych uwag do projektu zmian w planie,

2) załącznik nr 3 - sposób realizacji, wynikających ze zmian w planie, inwestycji z zakresu infrastruktury

technicznej, które należą do zadań własnych gminy, oraz zasady ich finansowania.

§ 3. Jeżeli z treści przepisu nie wynika inaczej, użyte w dalszych przepisach określenia oznaczają:

1) uchwała – niniejszą uchwałą Rady Miejskiej w Kaletach

2) plan – ustalenia miejscowego planu zagospodarowania przestrzennego przyjętego uchwałą nr 227/XL/2005 Rady Miejskiej w Kaletach z dnia 25 października 2005 r.,

3) rysunek planu – rysunek na mapie w skali 1 : 2 000, stanowiący załącznik do uchwały nr 227/XL/2005 Rady Miejskiej w Kaletach z dnia 25 października 2005 r.

§ 4. 1. W treści uchwały nr 227/XL/2005 z dnia 25 października 2005 r. wprowadza się następujące zmiany:

1) w § 6 skreśla się określenie: „MNs tereny zabudowy jw. z wymogiem scalenia”,

2) w § 7 zdanie wstępne otrzymuje brzmienie: „Wyznacza się tereny oznaczone na rysunku planu następującymi numerami i symbolami identyfikacyjnymi: MN_01, MN_04, MN_05, MN_05a, MN_05b, MN_06 do MN_022, MN_024 do MN_031, MN_031a, MN_031b, MN_032 do MN_037, MN_037a, MN_038 do MN_058, MN_058a, MN_059 do MN_061, MN_064 do MN_065, MN_067 do MN_070, MN_072 do MN_076, MN_078 do MN_084, MN_084a, MN_085 do MN_0100:”,

3) skreśla się § 7b,

4) w § 18 zdanie wstępne otrzymuje brzmienie:

” Wyznacza się teren oznaczony na rysunku planu numerem i symbolem identyfikacyjnym: PPn_02 :” ,

5) w § 24 zdanie wstępne otrzymuje brzmienie: „ Wyznacza się tereny oznaczone na rysunku planu następującymi numerami i symbolami identyfikacyjnymi: od ZL_01 do ZL_013 i ZL_015 do ZL_037:” ,

6) w § 31 w zdaniu wstępnym końcowy symbol KDD_067 zastępuje się symbolem KDD_068,

7) w § 33 w zdaniu wstępnym końcowy symbol KDPJ_023 zastępuje się symbolem KDPJ_028,

8) w § 34 w zdaniu wstępnym końcowy symbol KDP_03 zastępuje się symbolem KDP_04,

9) w § 79 po punkcie 1 dodaje się punkt 1a w brzmieniu: „1a) dla terenów, których wartość wzrosła w związku ze zmianą planu po jego wejściu

w życie w wysokości 30%” .

2. W rysunku planu wprowadza się zmiany zgodnie z załącznikiem nr 1 do niniejszej uchwały (sekcje 1-13).

§ 5. Wykonanie niniejszej uchwały powierza się Burmistrzowi Miasta Kalety.

§ 6. Uchwała wchodzi w życie po upływie 30 dni od jej ogłoszenia w Dzienniku Urzędowym Województwa Śląskiego.

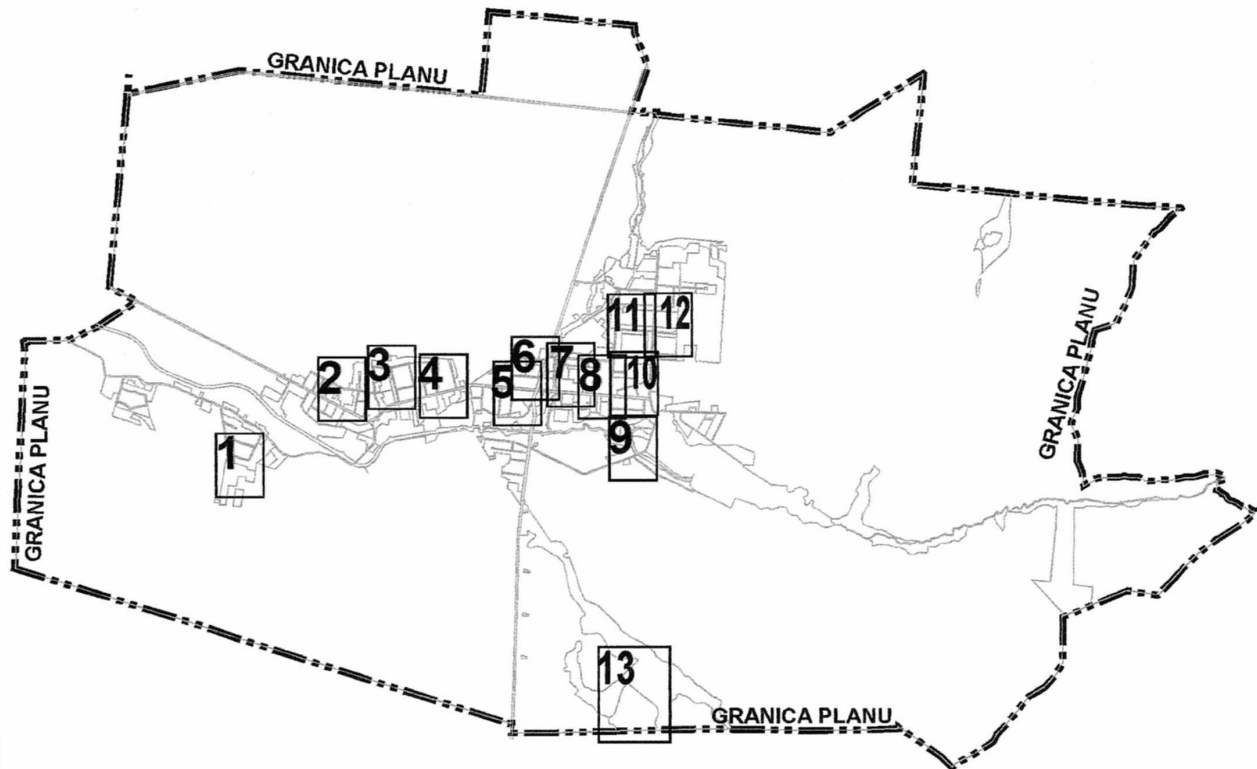
**Przewodnicząca Rady Miejskiej
w Kaletach**

mgr Maria Wiatrek

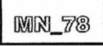



ZAŁĄCZNIK NR 1 DO UCHWAŁY
RADY MIEJSKIEJ W KALETACH
NR 279/XXXVIII/2010
Z DNIA 23 LUTEGO 2010 r.

**MIEJSCOWY PLAN ZAGOSPODAROWANIA
PRZESTRZENNEGO CZĘŚCI WSCHODNIEJ
MIASTA KALETY**

RYSUNEK PLANU - ZMIANY SKALA 1 : 2 000
(UWAGA: DO PUBLIKACJI - SKALA POMNIEJSZONA)
O R I E N T A C J A



OZNACZENIE ZMIAN NA SEKCJACH:

	SYMBOL TERENU ZMIENIAJĄCEGO PRZEZNACZENIE
	SYMBOL NOWEGO PRZEZNACZENIA TERENU
	LINIE ROZGRANICZAJĄCE WYKRESLANE
	LINIE ROZGRANICZAJĄCE NOWE I SKORYGOWANE

OZNACZENIA INFORMACYJNE:

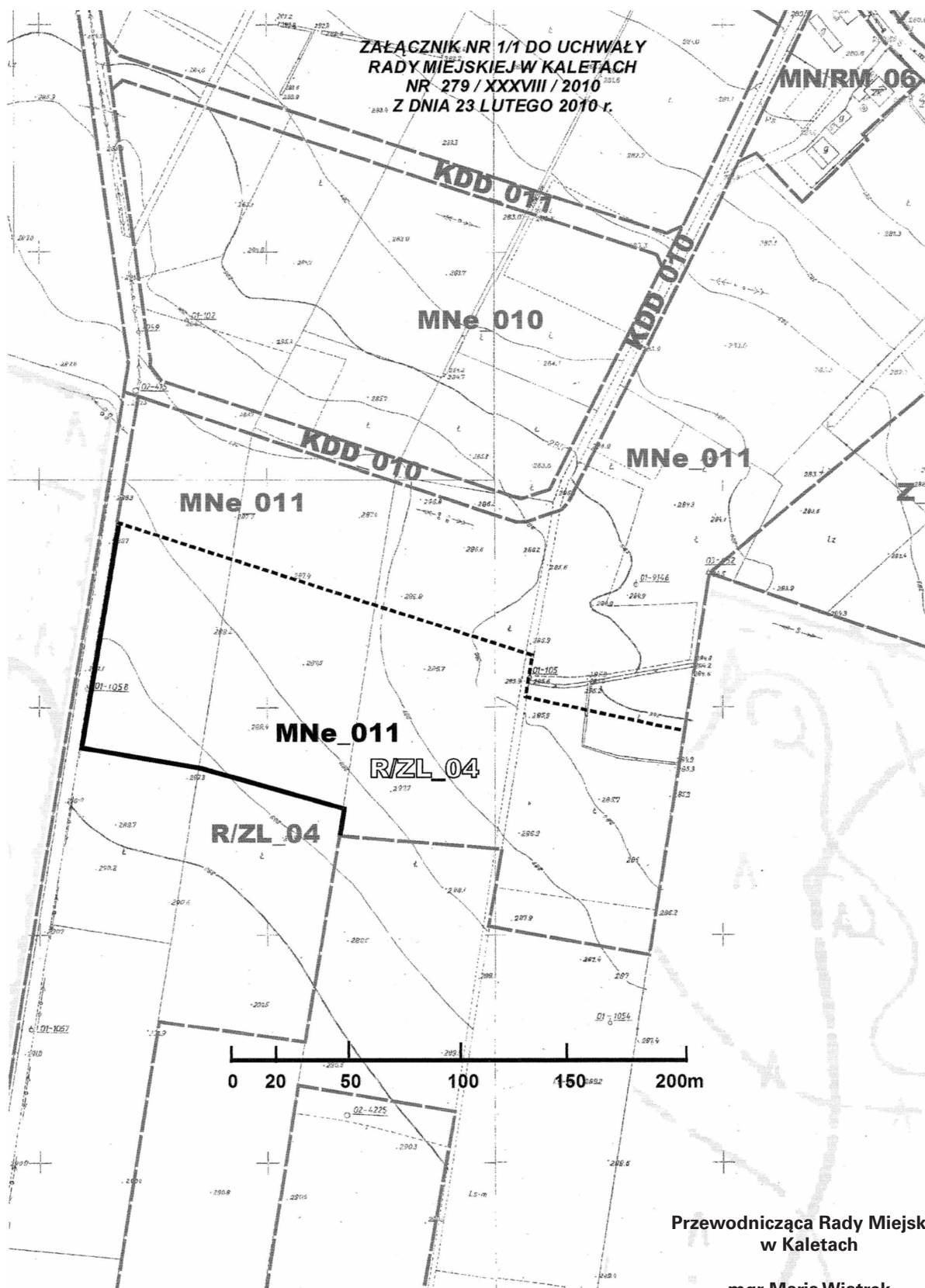
	LINIE ROZGRANICZAJĄCE I SYMBOLE PLANU OBOWIĄZUJĄCEGO
---	---

Przewodnicząca Rady Miejskiej
w Kaletach

mgr Maria Wiatrek

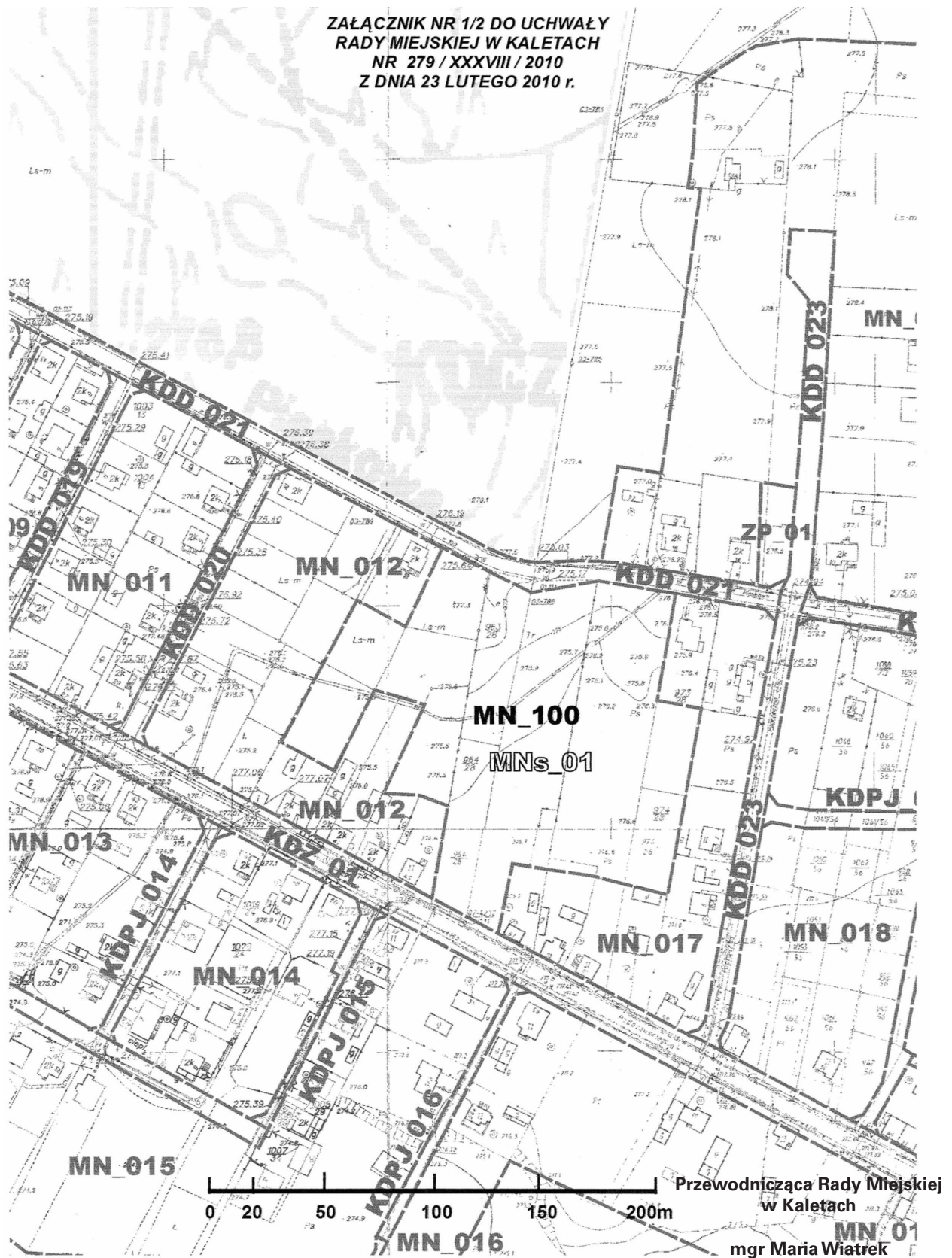
**Załącznik nr 1.1
do uchwały Nr 279/XXXVIII/2010
Rady Miejskiej w Kaletach
z dnia 23 lutego 2010 r.**

SEKCJA1



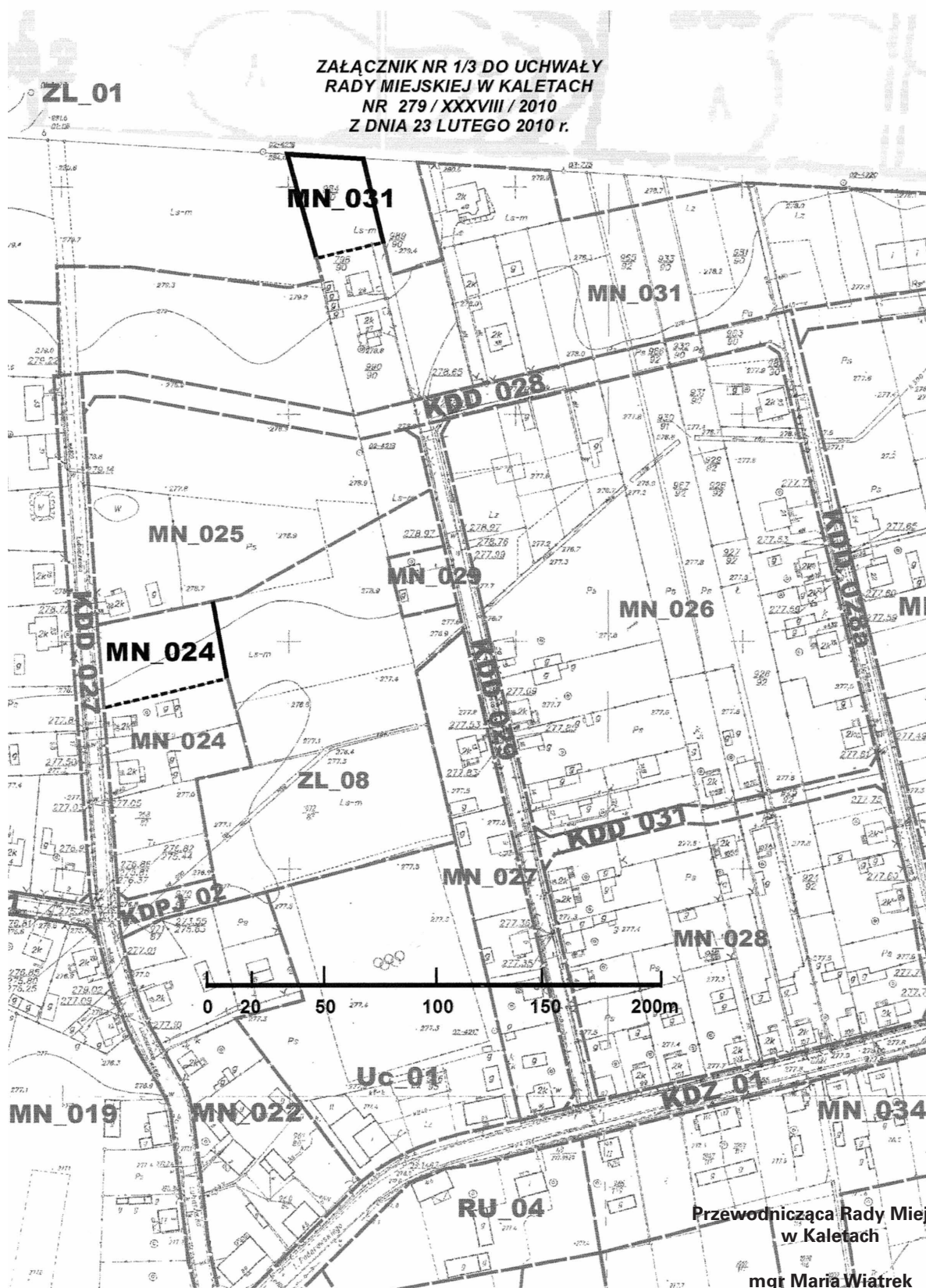
ZAŁĄCZNIK nr 1.2
do uchwały Nr 279/XXXVIII/2010
Rady Miejskiej w Kaletach
z dnia 23 lutego 2010 r.

SEKCJA2



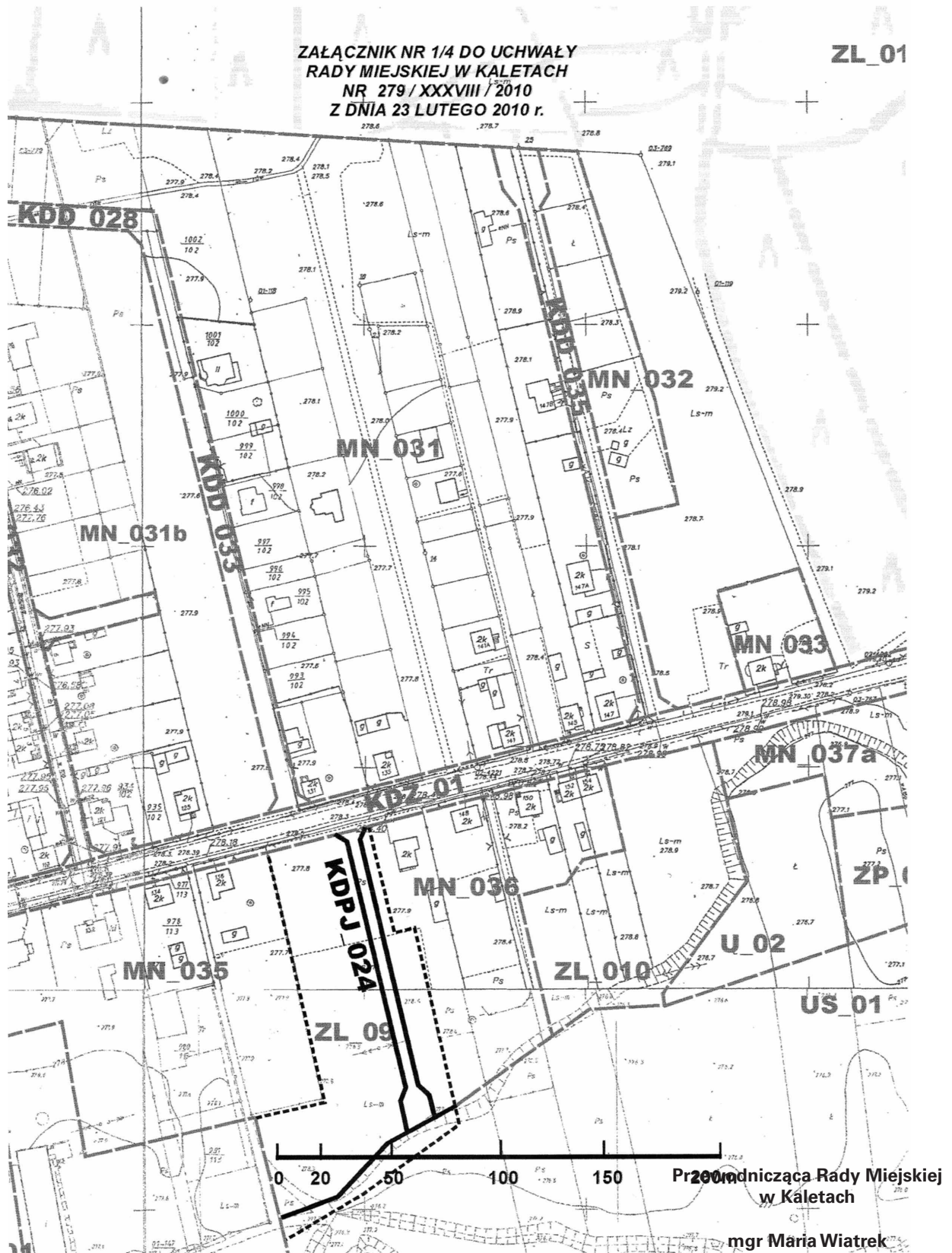
**Załącznik nr 1.3
do uchwały Nr 279/XXXVIII/2010
Rady Miejskiej w Kaletach
z dnia 23 lutego 2010 r.**

SEKCJA3



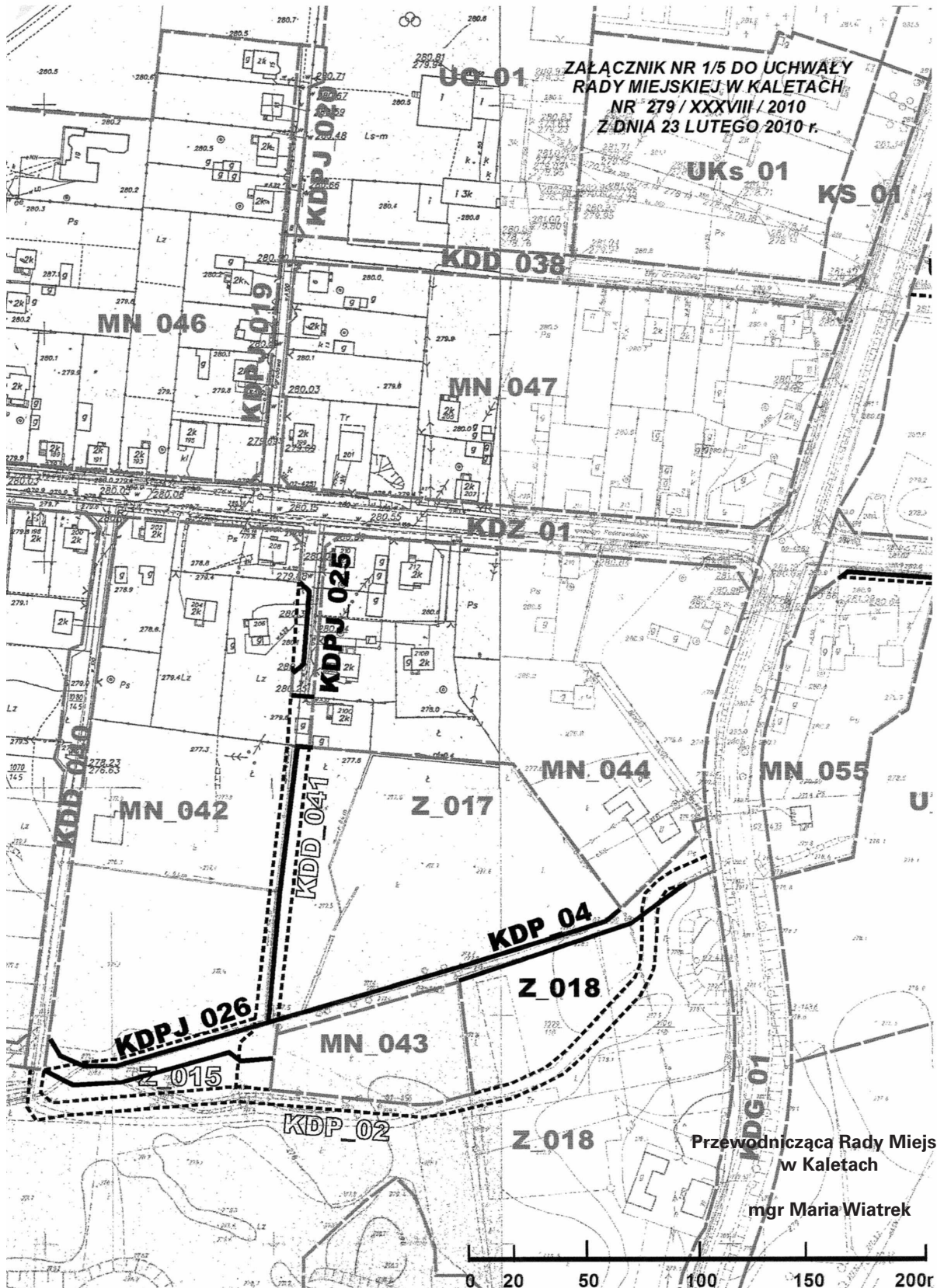
**Załącznik nr 1.4
do uchwały Nr 279/XXXVIII/2010
Rady Miejskiej w Kaletach
z dnia 23 lutego 2010 r.**

SEKCJA4



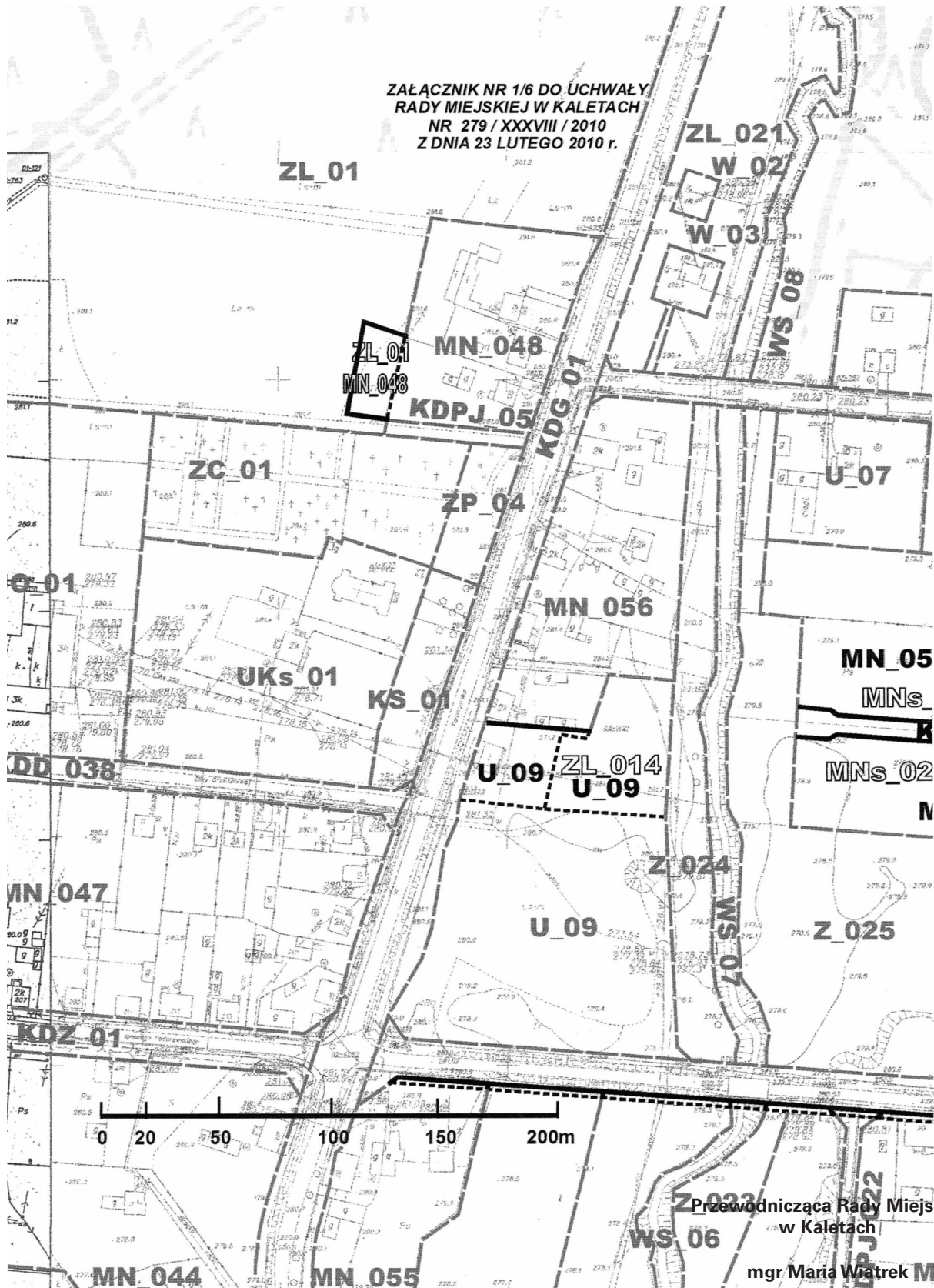
ZAŁĄCZNIK NR 1.5
do uchwały Nr 279/XXXVIII/2010
Rady Miejskiej w Kaletach
z dnia 23 lutego 2010 r.

SEKCJA 5



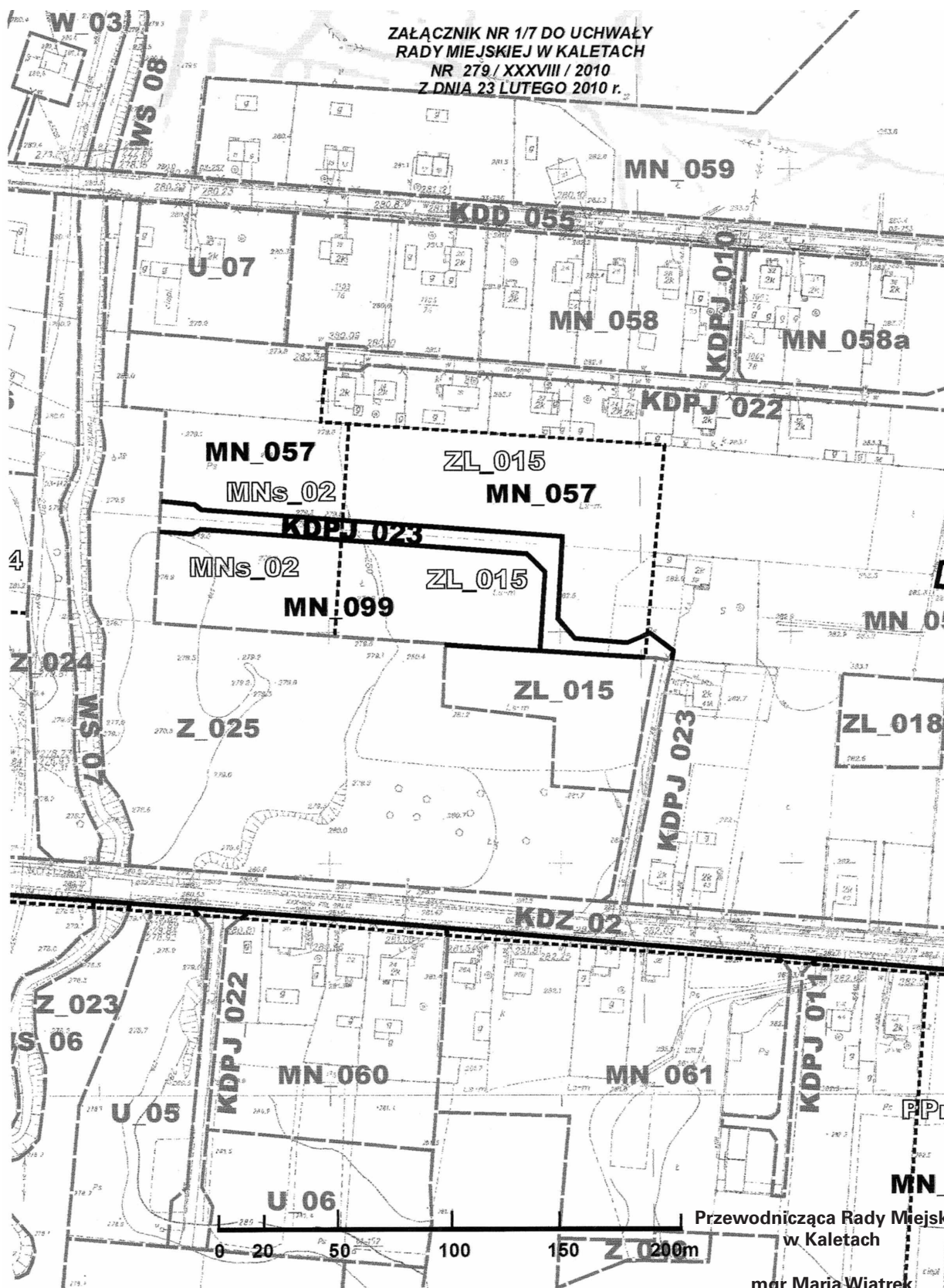
**Załącznik nr 1.6
do uchwały Nr 279/XXXVIII/2010
Rady Miejskiej w Kaletach
z dnia 23 lutego 2010 r.**

SEKCJA6



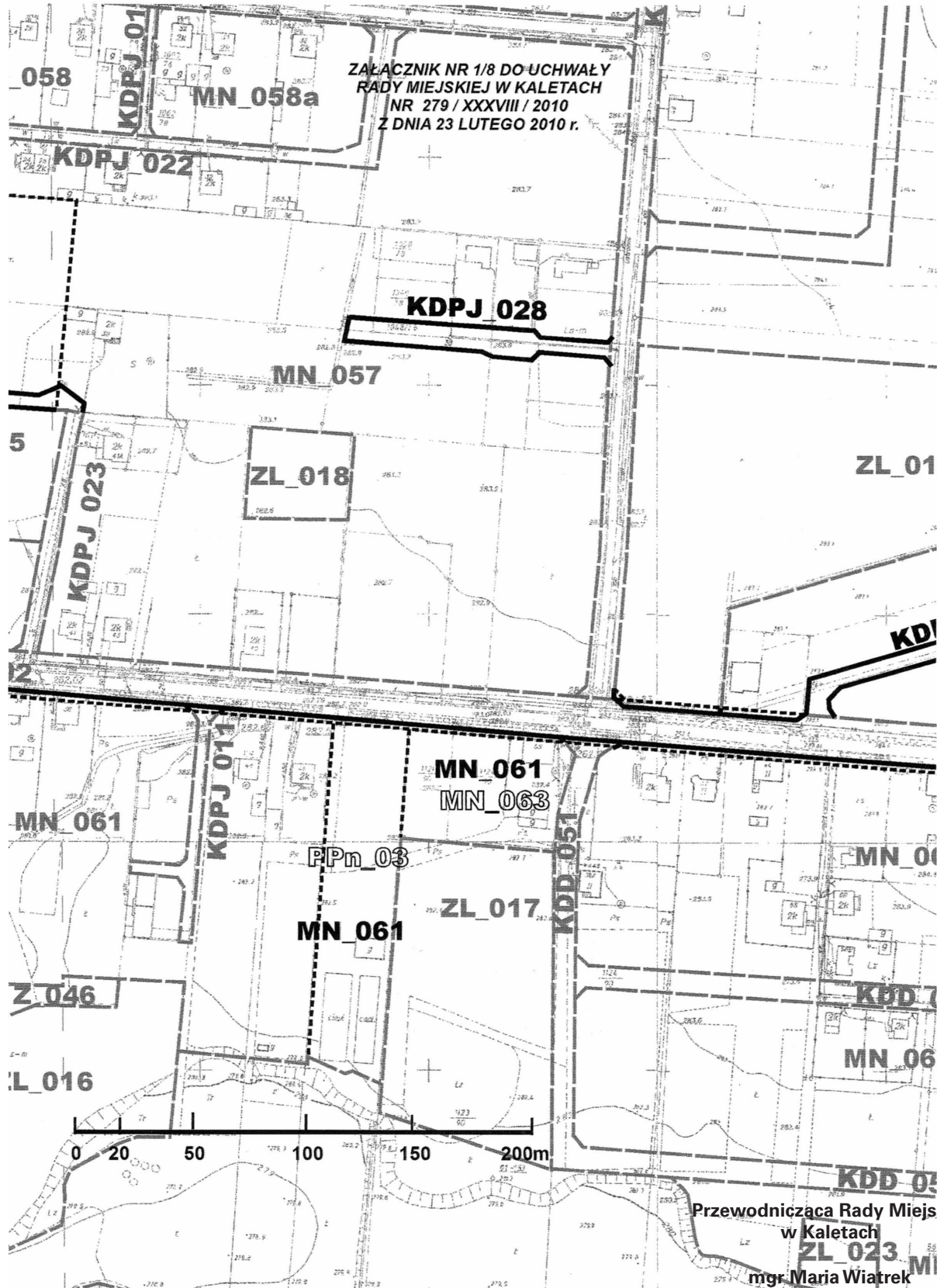
Załącznik nr 1.7
do uchwały Nr 279/XXXVIII/2010
Rady Miejskiej w Kaletach
z dnia 23 lutego 2010 r.

SEKCJA7



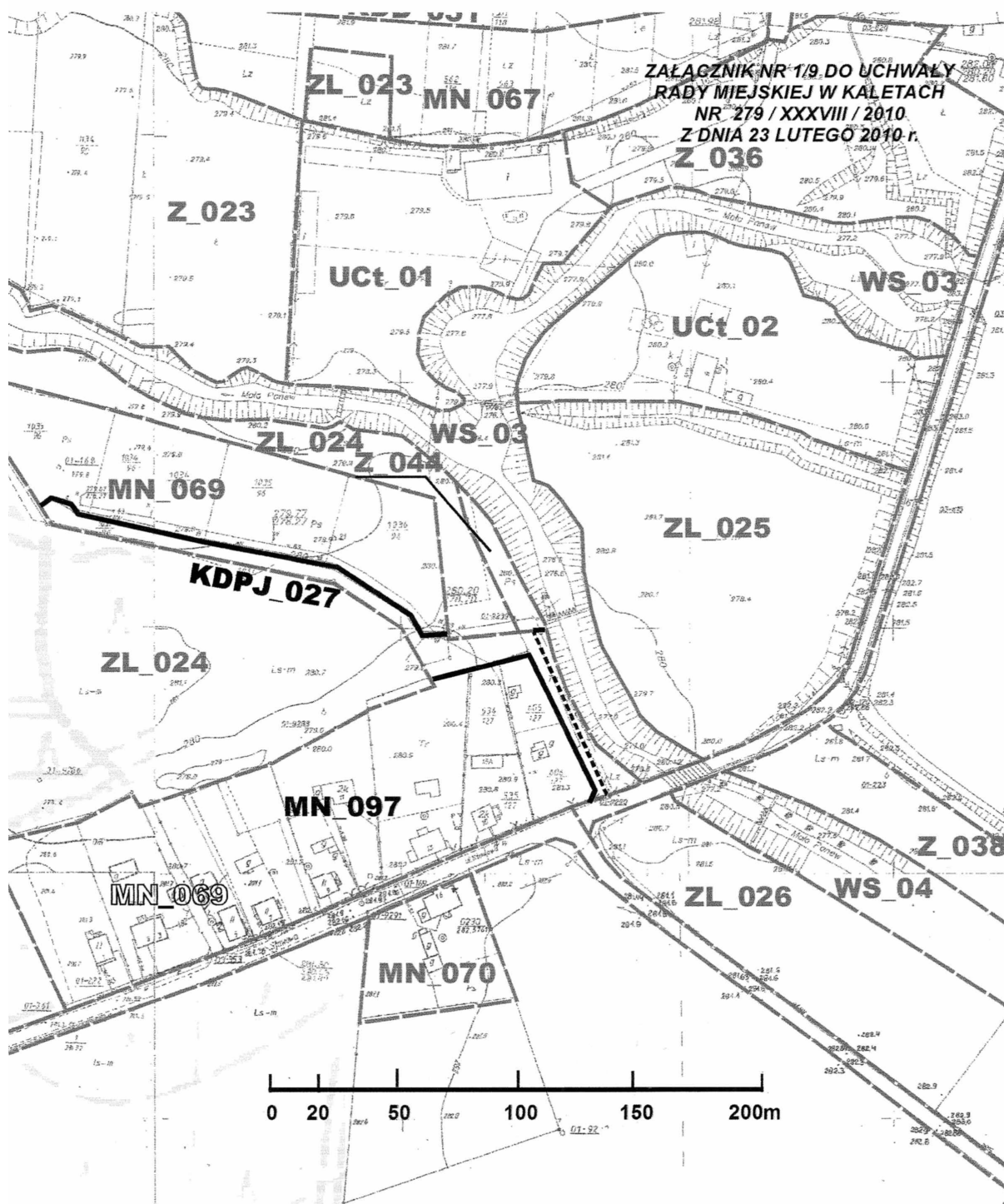
Załącznik nr 1.8
do uchwały Nr 279/XXXVIII/2010
Rady Miejskiej w Kaletach
z dnia 23 lutego 2010 r.

SEKCJA 8



Załącznik nr 1.9
do uchwały Nr 279/XXXVIII/2010
Rady Miejskiej w Kaletach
z dnia 23 lutego 2010 r.

SEKCJA9

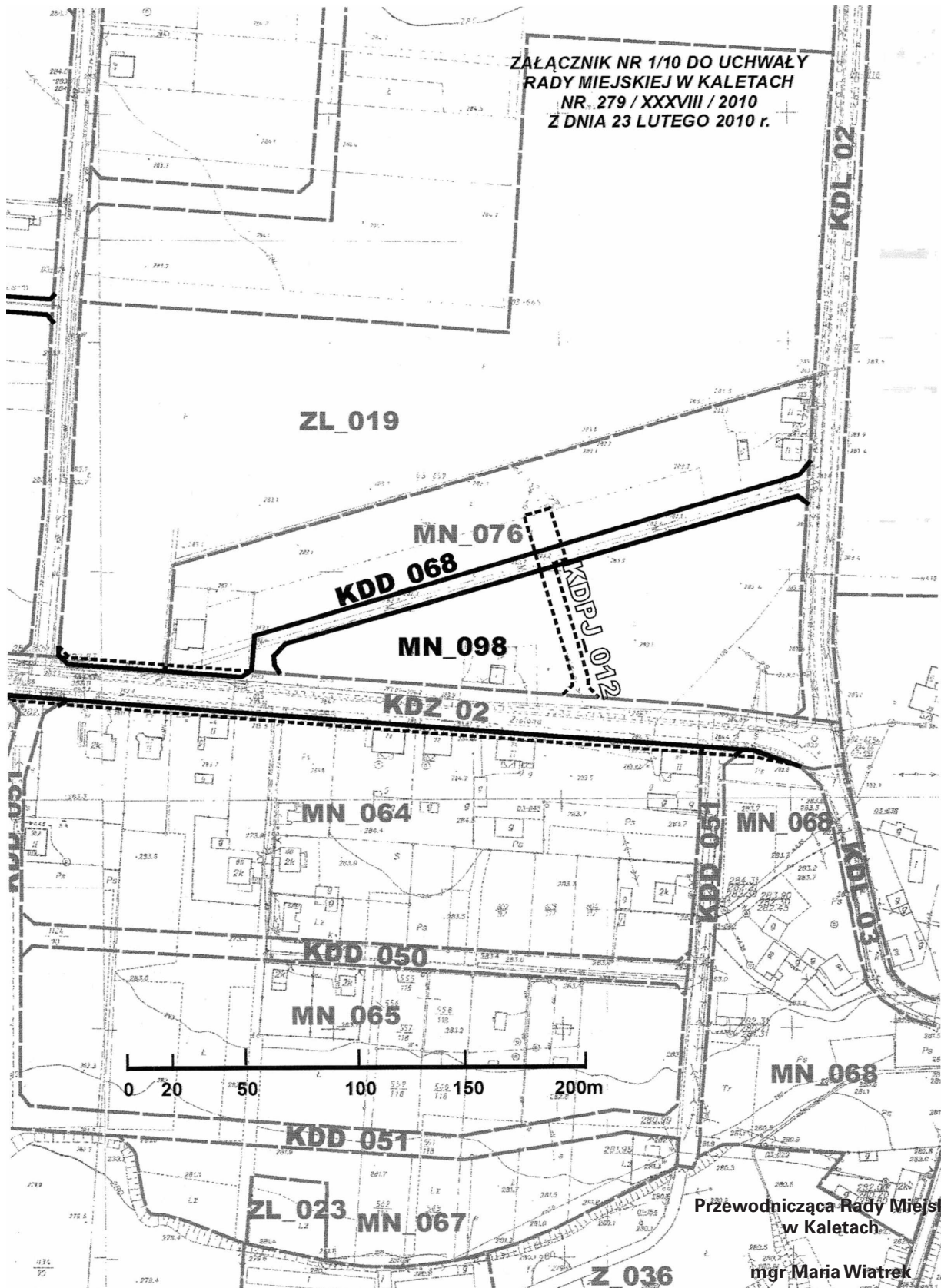


Przewodnicząca Rady Miejskiej
w Kaletach

mgr Maria Wiatrek

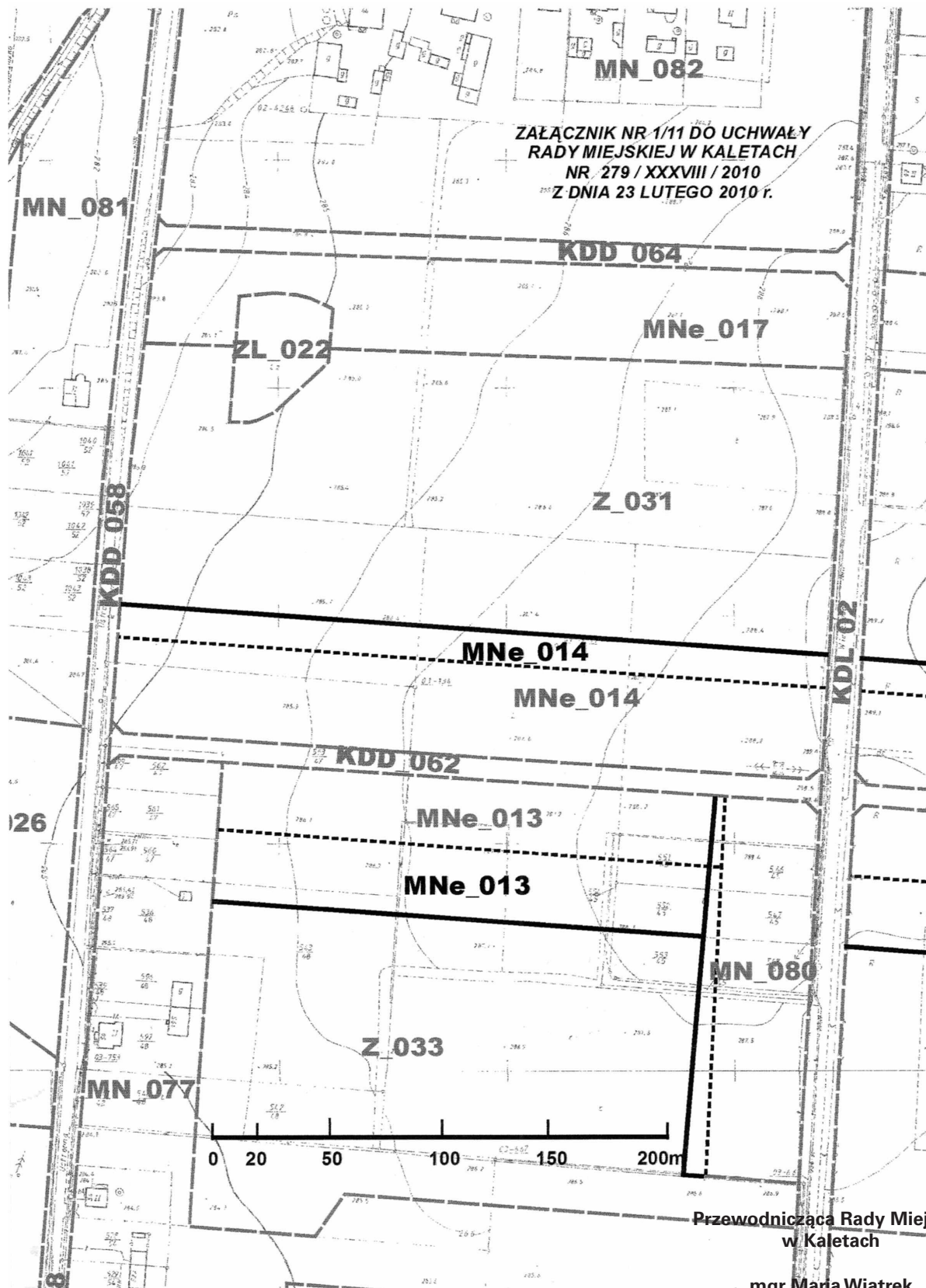
**Załącznik nr 1.10
do uchwały Nr 279/XXXVIII/2010
Rady Miejskiej w Kaletach
z dnia 23 lutego 2010 r.**

SEKCJA 10



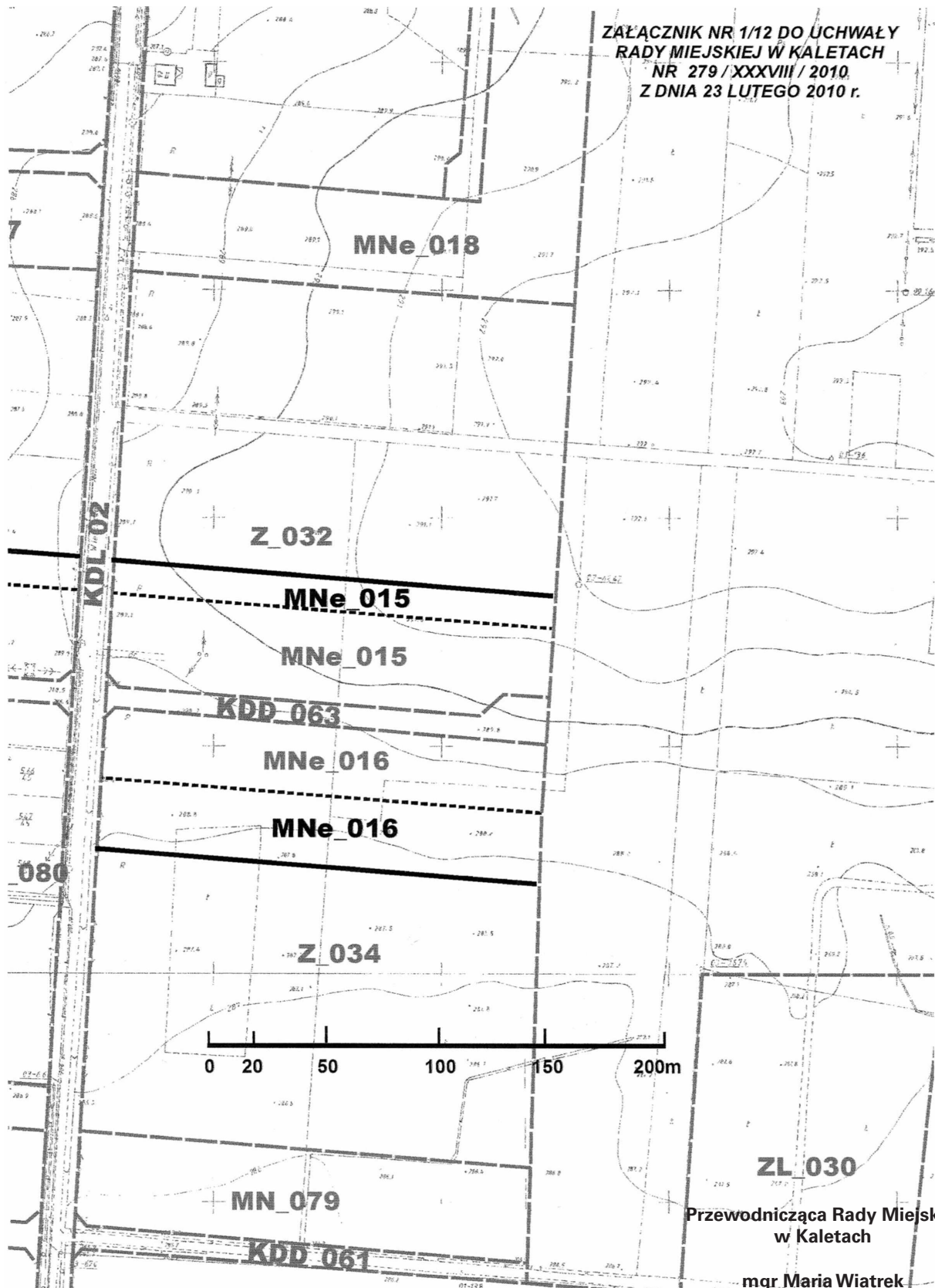
ZAŁĄCZNIK nr 1.11
do uchwały Nr 279/XXXVIII/2010
Rady Miejskiej w Kaletach
z dnia 23 lutego 2010 r.

SEKCJA 11



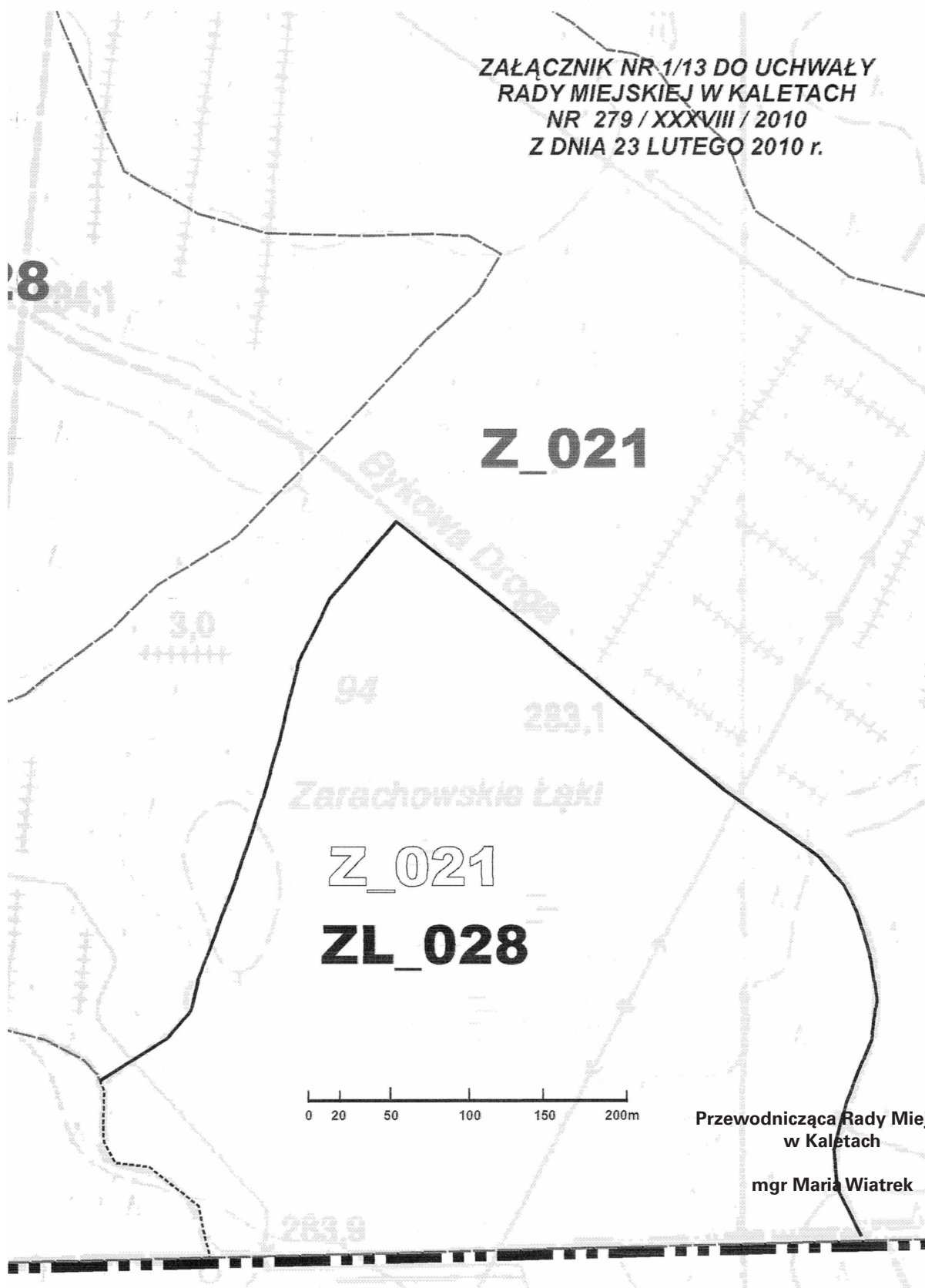
Załącznik nr 1.12
do uchwały Nr 279/XXXVIII/2010
Rady Miejskiej w Kaletach
z dnia 23 lutego 2010 r.

SEKCJA12



Załącznik nr 1.13
do uchwały Nr 279/XXXVIII/2010
Rady Miejskiej w Kaletach
z dnia 23 lutego 2010 r.

SEKCJA13



Przewodnicząca Rady Miejskiej
w Kaletach

mgr Maria Wiatrek

**ROZSTRZYGNIECIE W SPRAWIE NIEUWZGLĘDNIONYCH UWAG DO PROJEKTU ZMIAN W MIEJSCOWYM PLANIE ZAGOSPODAROWANIA
PRZESTRZENNEGO MIASTA KALETY – CZĘŚĆ WSCHODNIA**

L.p	Data wpływu uwagi	Nazwisko i imię (Nazwa jednostki) i adres	Treść uwagi w części nieuwzględnionej	Oznaczn. nieruchomości	Ustalenia proj. planu dla nieruchomości	Uzasadnienie nieuwzględnienia	Rozstrzygnięcie Rady Miejskiej
1	2	3	4	5	6	8	9
1.	07.04.2009	Renata Czarnecka ul. XXX-lecia 39 42-660 Kalety	Włączenie do terenów zabudowy części terenów zieleni Z-025	680/76 681/76 682/76	Z_025	niezgodne ze studium	podtrzymać rozstrzygnięcie Burmistrza
2.	09.04.2009	Krzysztof Sośnica ul. Okrzei 25 42-660 Kalety	Likwidacja strefy zalewowej w granicach terenu MN_069	1034/96	MN_069, Strefa zalewowa z ograniczeniami zabudowy	rozstrzygnięcie poza kompetencją Rady	podtrzymać rozstrzygnięcie Burmistrza
3.	09.04.2009	Blandyna Kąkol ul. XXX-lecia 43 42-660 Kalety	Pozostawienie drogi KDD_041 wg dotychczasowego zapisu	x	MN_042 Z_017	ulica długości ponad 300 m dla jednej działki	podtrzymać rozstrzygnięcie Burmistrza

Przewodnicząca Rady Miejskiej
w Kaletach

mgr Maria Wiatrek

**Załącznik nr 3
do uchwały Rady Miejskiej w Kaletach
nr 279/XXXVIII/2010
z dnia 23 lutego 2010 r.**

**SPOSÓB REALIZACJI,
ZAPISANYCH W PLANIE, INWESTYCJI
Z ZAKRESU INFRASTRUKTURY TECHNICZNEJ,
KTÓRE NALEŻĄ DO ZADAŃ WŁASNYCH GMINY,
ORAZ ZASADY ICH FINANSOWANIA**

Do zadań własnych gminy, wynikających z uchwalenia planu, należą następujące inwestycje z zakresu infrastruktury technicznej.

1. Drogi kl. D oraz dojazdy, ok. 700 mb

Pozostałe przedsięwzięcia z zakresu uzbroje-

nia nie wchodzą w zakres obligatoryjnych zadań gminy.

Kolejność realizacji: zgodnie z odrębnym programem zgodnym z kolejnością udostępniania terenów budowlanych.

Źródła finansowania, w kolejności:

- budżet gminy
- wpłaty mieszkańców
- kredyt z funduszy celowych
- fundusze celowe i strukturalne krajowe i Unii Europejskiej.

**Przewodnicząca Rady Miejskiej
w Kaletach**

mgr Maria Wiatrek

1293

**UCHWAŁA NR 280/XXXVIII/2010
RADY MIEJSKIEJ W KALETACH**

z dnia 23 lutego 2010 r.

**zmieniająca uchwałę nr 187/XXXIII/2005 z dnia 19 kwietnia 2005 r.
w sprawie miejscowego planu zagospodarowania przestrzennego Miasta Kalety - część zachodnia**

Na podstawie: art. 18 ust. 2 pkt 5 i art. 40 ust. 1 ustawy z dnia 8 marca 1990 r. o samorządzie gminnym (Dz. U. z r 2001, Nr 142 poz. 1591 późn. zm.), art. 20 ust. 1 i art. 27 ustawy z dnia 27 marca 2003 r. o planowaniu i zagospodarowaniu przestrzennym (Dz. U. Nr 80 poz. 717 z późn. zm.) oraz w związku z uchwałą nr 174/XXIV/2008 z dnia 02.09.2008 r Rady Miejskiej w Kaletach po stwierdzeniu zgodności z ustaleniami Studium uwarunkowań i kierunków zagospodarowania przestrzennego Miasta Kalety Rada Miejska w Kaletach uchwala :

Wprowadza się zmiany w miejscowym planie zagospodarowania przestrzennego Miasta Kalety – część zachodnia, przyjętym uchwałą nr 187/XXXIII/2005 Rady Miejskiej w Kaletach z dnia 19 kwietnia 2005 roku i uchwałami ją zmieniającymi.

§ 1. Zmiany dotyczą planu w granicach obowiązywania.

§ 2. 1. Integralną częścią niniejszej uchwały jest załącznik nr 1 – rysunek w skali 1 : 2 000 sporządzony na fragmentach rysunku obowiązującego planu (14 sekcji).

2. Zmiany wynikające z uchwały naniesione są na rysunek określony w ust.1.

3. Załącznikami do niniejszej uchwały, niebędącymi integralną częścią planu są:

1) załącznik nr 2 – rozstrzygnięcie o sposobie

rozpatrzenia nieuwzględnionych uwag do projektu zmian w planie,

2) załącznik nr 3 - sposób realizacji, wynikających ze zmian w planie, inwestycji z zakresu infrastruktury technicznej, które należą do zadań własnych gminy, oraz zasady ich finansowania

§ 3. Jeżeli z treści przepisu nie wynika inaczej, użyte w dalszych przepisach określenia oznaczają:

1) uchwała – niniejsza uchwała Rady Miejskiej w Kaletach

2) plan – ustalenia miejscowego planu zagospodarowania przestrzennego przyjętego uchwałą nr 187/XXXIII/2005 Rady Miejskiej w Kaletach z dnia 19 kwietnia 2005 r., z późniejszymi zmianami,

3) rysunek planu – rysunek na mapie w skali 1 : 2 000, stanowiący załącznik do uchwały nr 187/XXXIII/2005 Rady Miejskiej w Kaletach z dnia 19 kwietnia 2005

§ 4. 1. W treści uchwały nr 187/XXXIII/2005 z dnia 19 kwietnia 2005 r. wprowadza się następujące zmiany:

1) w § 6 po określeniu „K tereny urządzeń.....” dodaje się określenie: „E tereny urządzeń elektroenergetycznych z niezbędną infrastrukturą”

2) w § 7 zdanie wstępne otrzymuje brzmienie: „Wyznacza się tereny oznaczone na rysunku planu numerami i symbolami identyfikacyjnymi: MN_2 – MN_12, MN_12a, MN_13 – MN_21, MN_23